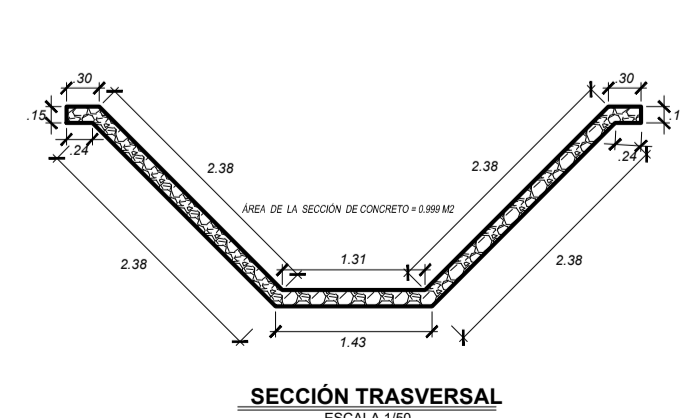
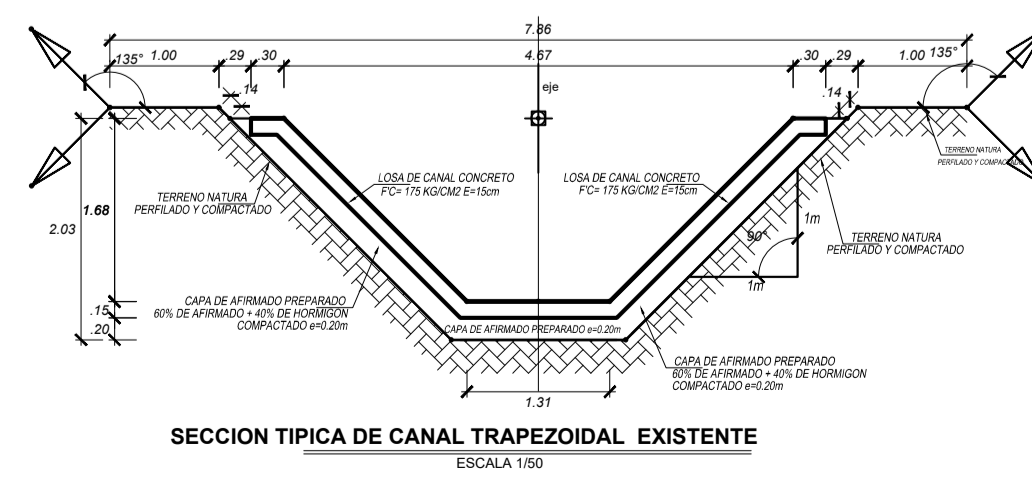
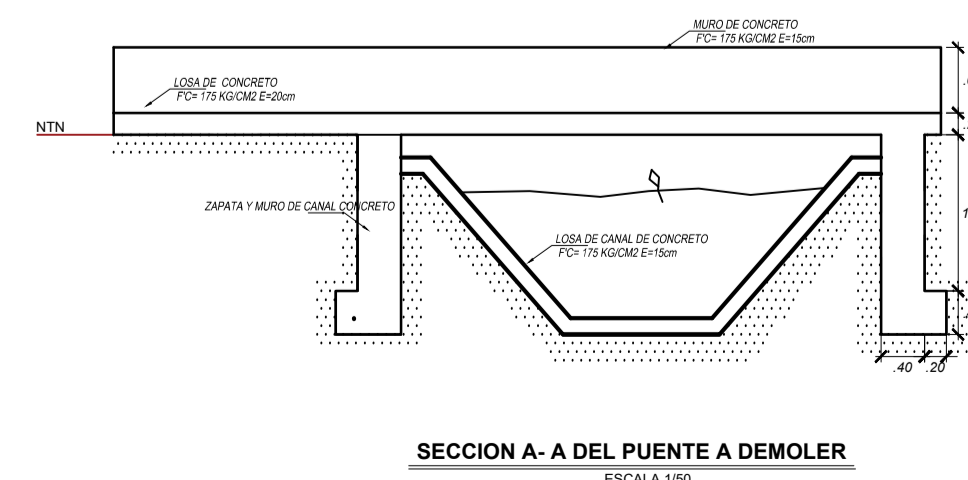
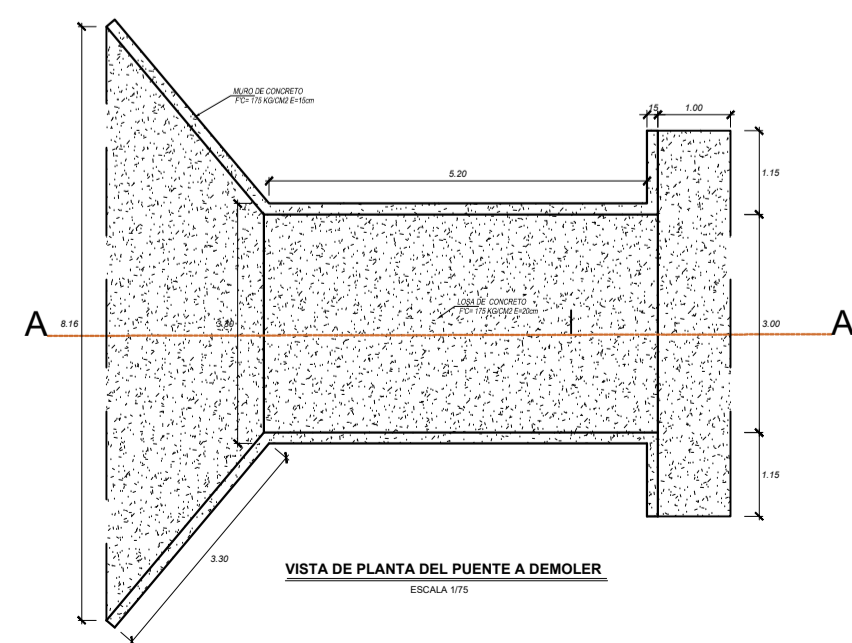


PLANO DE UBICACIÓN DE LAS ÁREAS A DEMOLER
ESCALA 1/2500



		GOBIERNO REGIONAL TUMBES	
		GERENCIA REGIONAL DE INFRAESTRUCTURA SUBGERENCIA DE ESTUDIOS Y PROYECTOS	
Presidente Regional: ING. WILMERS F. DIOS BENTES		Gerencia General: DR. HAROLD L. BURGOS HERRERA	
Proyecto: "MEJORAMIENTO DEL SERVICIO DE AGUA DEL SISTEMA DE RIEGO CANAL PRINCIPAL PUERTO EL CURA DISTRITO DE PAPAYAL PROVINCIA DE ZARUMILLA Y DISTRITO DE TUMBES"		Oficina: INGE. RICARDO R. CABALLERO ALON	
Aprobado sub: Gerencia de Estudios		Ing. Propietaria: ING. FREDDY R. SALAZAR CHONATE	
Firma: PLANO DE DEMOLICIÓN		Ing. Propietaria: GUILLERMO H. YARLEQUE ZURIGA	
Ubicación: CANAL PUERTO DEL CURA		Escala: INDICADA	
Departamento: TUMBES		Fecha: FEBRERO 2019	
Provincia: ZARUMILLA		Distrito: PAPAYAL	
		D-01	