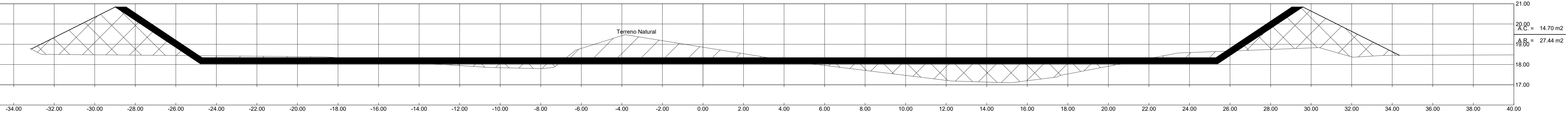
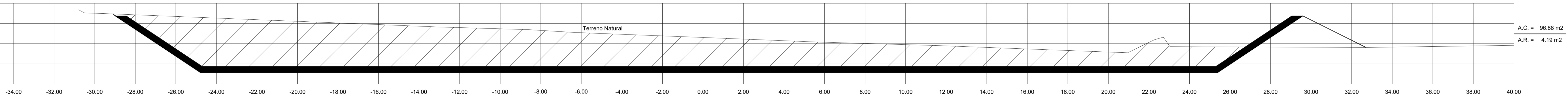


SECCIONES TRANSVERSALES DE POZA 1
 ESCALA : 1 / 100

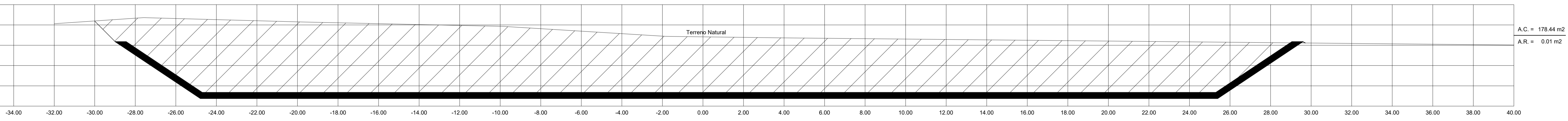
0+000.00



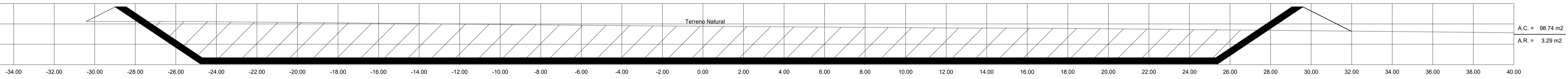
0+020.00



0+040.00



0+058.00



	GOBIERNO REGIONAL TUMBES	
	GOBIERNO REGIONAL GERENCIA REGIONAL DE INFRAESTRUCTURA SUBGERENCIA DE ESTUDIOS Y PROYECTOS	
Presidente Regional: ING. WILMER F. DIOS BENITES		Gerencia General: DR. HAROLD L. BURGOS HERRERA
Proyecto: "MEJORAMIENTO DEL SERVICIO DE AGUA DEL SISTEMA DE RIEGO CANAL PRINCIPAL PUERTO EL CURA DISTRITO DE PAPAYAL PROVINCIA DE ZARUMILLA Y DISTRITO DE TUMBES"		VºBº Gerencia Regional de Infraestructura: ING° RICARDO R. CABALLERO ALON Aprobado sub Gerencia de Estudios: ING° FREDDY R. SALAZAR CHONATE
Plano: PERFIL LONGITUDINAL Y SECCIONES TRANSVERSALES DE POZA 1		Ing. Proyectista: GUILLERMO H. YARLEQUE ZUÑIGA Escala: INDICADA Fecha: FEBRERO 2019 Cadista: J.J.V
UBICACION: CANAL PUERTO DEL CURA		Departamento: TUMBES Provincia: ZARUMILLA Distrito: PAPAYAL Lamina Nº PLP-01 ST