

Copia fiel del Original

GOBIERNO REGIONAL TUMBES
PRESIDENCIA REGIONAL

"Año de la Inversión para el Desarrollo Rural y la Seguridad Alimentaria"

RESOLUCIÓN EJECUTIVA REGIONAL

N°000059 2013/GOB.REG.TUMBES-P

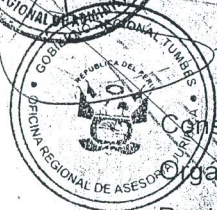
Tumbes, 31 ENE 2013

VI~~S~~TO:

Informe N° 008-2013/Gobierno Regional Tumbes-GRT-GRPPAT-SGAT, de fecha 15 de Enero del 2013, se solicita disponibilidad presupuestal por el saldo del Adicional N° 01 del Proyecto "Desarrollo de Capacidades para el Ordenamiento Territorial de la Región Tumbes" con código SNIP 106513, Informe N° 026-2013/Gobierno Regional Tumbes-GGR-GRPPAT-SGPE-SG, de fecha 24 de Enero del 2013 se da la presupuesto de disponibilidad Presupuestal para continuidad de Ejecución de PIP, Informe N° 018-2012/Gobierno Regional Tumbes-GGR-GRPPAT-SGPTO-SG, de fecha 25 de Enero del 2013 se otorga Disponibilidad Presupuestal por el importe de S/.753,709.00 Nuevos Soles.

CONSIDERANDO:

Que de conformidad con el Artículo N° 197 de la Constitución Política del Perú, en armonía y concordancia con la Ley N° 27867, "Ley Orgánica de Gobiernos Regionales", modificada por la Ley N° 27902, los Gobiernos Regionales tienen como finalidad esencial fomentar el desarrollo regional integral sostenible, promoviendo la inversión pública y privada y el empleo y garantizar el ejercicio y presentar acciones, la igualdad de oportunidades de sus habitantes, de acuerdo con los planes y programas nacionales, regionales y locales de desarrollo. Que, mediante Ley N° 27783- Ley de Bases de Descentralización se crean los Gobiernos Regionales, en cada uno de los Departamentos del País, como personas jurídicas de derecho público con autonomía política, económica y administrativa en asuntos de su competencia, constituyendo para su administración económica y financiera, un pliego presupuestal.



Copia fiel del Original

GOBIERNO REGIONAL TUMBES
PRESIDENCIA REGIONAL

"Año de la Inversión para el Desarrollo Rural y la Seguridad Alimentaria"

RESOLUCIÓN EJECUTIVA REGIONAL

Nº 000059 2013/GOB.REG.TUMBES-P

Tumbes, 13.1 ENE 2013

Que de conformidad con el inciso "b" del Artículo 4º del Decreto Supremo Nº 087-2004-pcm (Reglamento de Zonificación Ecológica y Económica – ZEE), la Mezonificación, contribuye a la elaboración y aprobación de planes de desarrollo y de Ordenamiento Territorial, así como a la identificación y promoción de Proyectos de desarrollo, principalmente en ámbitos regionales, cuencas hidrográficas o en áreas específicas de interés.

Que en el artículo 101 De los Ecosistemas Marinos y Costeros de la Ley 28611 - Ley General del Ambiente en el inciso 101.1 El Estado promueve la conservación de los ecosistemas marinos y costeros, como espacios proveedores de recursos naturales, fuente de diversidad biológica marina y de servicios ambientales de importancia nacional, regional y local.

Que, mediante Informe Nº 008-2013/GOB.REG.TUMBES-GRPPAT-SGAT-SG, el Sub gerente de Acondicionamiento Territorial con fecha 15 de Enero del 2013, se solicita Disponibilidad Presupuestal de saldo Adicional Nº 01 por incorporación de la continuidad de las metas programadas del Proyecto "Desarrollo de Capacidades para el Ordenamiento Territorial de la Región Tumbes", por un importe de S/.753,709.00 Nuevos Soles.

Que con Informe Nº 026-2013/GOB.REG.TUMBES-GRPPAT-SGPE-SG, con fecha 24 de Enero del 2013, la oficina de Planeamiento Estratégico alcanza la propuesta de Disponibilidad Presupuestal para la continuidad del PIP por la incorporación del ámbito Marino Costero, como parte del territorio al



Copia fiel del Original

GÓBIERNO REGIONAL TUMBES
PRESIDENCIA REGIONAL

"Año de la Inversión para el Desarrollo Rural y la Seguridad Alimentaria"

RESOLUCIÓN EJECUTIVA REGIONAL

N°000059 2013/GOB.REG.TUMBES-P

Tumbes, 31 ENE 2013

ser incluido al estudio ZEE-OT, para viabilizar el manejo integrado de la zona costera de nuestra Región. Además que dicha incorporación corresponde a un aumento en las metas asociadas a la capacidad de producción del servicio.

Que con Informe N° 018-2013/GOB.REG.TUMBES-GRPPAT-SGPTO-SG, con fecha 25 de Enero del 2013, la Subgerencia de Presupuesto emite la Disponibilidad Presupuestal para dar continuidad con la ejecución de Proyecto "Desarrollo de Capacidades para el Ordenamiento Territorial de la Región Tumbes por un importe de S/.753,709.00 Nuevos, la que se deberá afectar a la cadena funcional siguiente:

- Correlativa : 085
- Programa : 9002 Asignación Presupuestal que no Resultan en Productos
- Producto / Proy : 2.087895 Desarrollo de Capacidades para el Ordenamiento Territorial en la Región Tumbes.
- Actividad/AI/Obra : 4-000160 Mejoramiento de Infraestructura Administrativa
- Función : 03 Planeamiento, Gestión y Reserva de Contingencia.
- División Funcional : 006 Gestión
- Grupo Funcional : 0010 Infraestructura y Equipamiento
- Finalidad : 0001129 Mejorar la atención a la Población
- Meta : 00001
- Fte Fto. : 5.Recursos Determinados
- Rubro : 18. Canon y Sobre Canon, Regalías, Renta de Aduanas y Participaciones
- G.G.G : 2.6 Adquisición de Activos No Financieros
- Monto : S/.753,709.00



Copia fiel del Original

GOBIERNO REGIONAL TUMBES
GERENCIA GENERAL REGIONAL

“Año de la Inversión para el Desarrollo Rural y la Seguridad Alimentaria”

RESOLUCIÓN EJECUTIVA REGIONAL

Nº **000059** 2013/GOB.REG.TUMBES-P

Tumbes, **31 ENE 2013**

Que, estando informado y contando con la conformidad de la Sub Gerencia de Acondicionamiento Territorial, visación de la Oficina Regional de Asesoría Jurídica, Secretaría General Regional y Gerencia General Regional de Tumbes; en cumplimiento de las atribuciones conferidas al despacho mediante Ley Nº 27867, y sus modificatorias, Ley Orgánica de Gobiernos regionales.

SE RESUELVE:

ARTICULO PRIMERO: APROBAR, el Presupuesto Analítico por el Monto de S/.753.709.00 (Setecientos Cincuenta y Tres Setecientos Nueve Mil 00/100 Nuevos Soles); para continuar con las labores y metas trazadas del Proyecto Desarrollo de Capacidades para el Ordenamiento Territorial de la Región Tumbes en la incorporación del ámbito Marino Costero, como parte del territorio al ser incluido como componente al estudio ZEE-OT; el Presupuesto Analítico por el monto señalado y los perfiles a contratar se adjunta y conforma el Anexo N° 01 y N° 02 es parte integral de la presente Resolución.

ARTICULO SEGUNDO: EL EGRESO, que origina la realización del Proyecto Desarrollo de Capacidades para el Ordenamiento Territorial de la Región Tumbes, se afectará a la cadena funcional programática siguiente:

Correlativa : 085
Programa : 9002 Asignación Presupuestal que no Resultan en Productos
Producto / Proy : 2.087895 Desarrollo de Capacidades para el Ordenamiento Territorial en la Región Tumbes.
Actividad/AI/Obra : 4-000160 Mejoramiento de Infraestructura Administrativa
Función : 03 Planeamiento, Gestión y Reserva de Contingencia.
División Funcional : 006 Gestión



Copia fiel del Original



GOBIERNO REGIONAL TUMBES

GOBIERNO REGIONAL TUMBES
GERENCIA GENERAL REGIONAL

TEC. ADM. II ALBERTO SIGIFREDO PEÑA GARCIA
JEFE DE UNIDAD DE TRÁMITE DOCUMENTARIO





“Año de la Inversión para el Desarrollo Rural y la Seguridad Alimentaria”

RESOLUCIÓN EJECUTIVA REGIONAL

Nº 000059 2013/GOB.REG.TUMBES-P

Tumbes, 31 ENE 2013

Grupo Funcional : 0010 Infraestructura y Equipamiento
 Finalidad : 0001129 Mejorar la atención a la Población
 Meta : 00001
 Fte Fto. : 5. Recursos Determinados
 Rubro : 18. Canon y Sobre Canon, Regalías, Renta de Aduanas y Participaciones
 G.G.G : 2.6 Adquisición de Activos No Financieros
 Monto : S/.753,709.00



ARTICULO TERCERO: TRANSCRIBIR, y notificar la presente

Resolución a las oficinas competentes del Gobierno Regional Tumbes, para los fines pertinentes.

REGISTRESE, COMUNIQUESE, CUMPLASE Y ARCHIVASE.

GOBIERNO REGIONAL TUMBES

 GERARDO FIDEL VINAS DÓSES
 PRESIDENTE REGIONAL

Copia fiel del Original



GOBIERNO REGIONAL TUMBES
GERENCIA GENERAL REGIONAL

"Año de la Inversión para el Desarrollo Rural y la Seguridad Alimentaria"

RESOLUCIÓN EJECUTIVA REGIONAL
000059 2013/GOB.REG.TUMBES-P

Tumbes, 31 ENE 2013



ANEXO 01

PRESUPUESTO ANALÍTICO DE PIP - AÑO 2013

Correlativa : 0085
FTE. FTO : Canon y/o Sobre Canon
CG/GGG: 2.6
2.012

PROYECTO : "DESARROLLO DE CAPACIDADES PARA EL ORDENAMIENTO TERRITORIAL EN LA REGIÓN TUMBES"

ESPECIFICA	DESCRIPCION	CANT. REQ.	COSTO /MES	Nº MES	IMPORTE	TOTAL
2.6.9.5	Equipos e Instrumentos de Procesamiento Geográfico					8,300.00
	2.6.9.5.1					8,300.00
	06 Cartas Náuticas Digitalizadas escala 1/25000 form. DWG o SHP)	1	8,000.00		8,000.00	
	Pilas Alcalina AA recargables con cargador x pares	3	100.00		300.00	
2.6.9.1.4.1	Contratación de Personal					496,472.00
	REMUNERACIONES					414,600.00
	Coordinador Proyecto Ordenamiento Territorial	1	4,500.00	6	27,000.00	27,000.00
	Planificador en Ordenamiento Territorial	1	4,500.00	6	27,000.00	27,000.00
	Ingeniero Pesquero (Especialista Marino Costero)	1	3,500.00	6	21,000.00	21,000.00
	Biólogo Pesquero (Especialista en estudios Bioecológico)	1	3,500.00	6	21,000.00	21,000.00
	Lic. Comunicación /Sociólogo	1	3,000.00	6	18,000.00	18,000.00
	Ingeniero Forestal (Esp. Cobertura Vegetal)	1	3,500.00	6	21,000.00	21,000.00
	Ingeniero Especialista Hidrografía e Hidrología	1	3,500.00	6	21,000.00	21,000.00
	Abogado Especialista en Derecho Ambiental	1	3,500.00	6	21,000.00	21,000.00
	Abogado Especialista en Ordenamiento Territorial	1	3,500.00	6	21,000.00	21,000.00
	Administrador del Proyecto	1	3,000.00	6	18,000.00	18,000.00



Copia fiel del Original



GOBIERNO REGIONAL TUMBES
GERENCIA GENERAL REGIONAL

"Año de la Inversión para el Desarrollo Rural y la Seguridad Alimentaria"

RESOLUCIÓN EJECUTIVA REGIONAL
N°000059 2013/GOB.REG.TUMBES-P

Tumbes, 31 ENE 2013.

ANEXO 01

PRESUPUESTO ANALÍTICO DE PIP - AÑO 2013

Correlativa : 0085
FTO : Canon y/o Sobre Canon
CG/GCG: 2.6
Año: 2.012

PROYECTO : "DESARROLLO DE CAPACIDADES PARA EL ORDENAMIENTO TERRITORIAL EN LA REGIÓN TUMBES"

DESCRIPCION	CANT. REQ.	COSTO /MES	Nº MES	IMPORTE	TOTAL
Asistente Administrativo	1	2,100.00	6	12,600.00	12,600.00
Ingeniero Especialista en SIG	1	3,500.00	6	21,000.00	21,000.00
Modelador SIG - ZEE	1	3,500.00	6	21,000.00	21,000.00
Ingeniero Especialista en Suelos	1	3,500.00	6	21,000.00	21,000.00
Arquitecto Especialista en Planificación y Urbanismo	1	3,500.00	6	21,000.00	21,000.00
Arquitecto Especialista en Planificación y Urbanismo	1	3,000.00	6	18,000.00	18,000.00
Secretaria	1	2,000.00	6	12,000.00	12,000.00
Chofer	1	2,000.00	6	12,000.00	12,000.00
Técnico de campo	1	2,000.00	6	12,000.00	12,000.00
Tecnico de Campo	1	2,000.00	6	12,000.00	12,000.00
Tecnico de Campo	1	2,000.00	6	12,000.00	12,000.00
Tecnico de Campo	1	2,000.00	6	12,000.00	12,000.00
Tecnico de Campo	1	2,000.00	6	12,000.00	12,000.00
OTROS					81,872.00
ESSALUD 9%		6,737.00	6	40,422.00	



Copia fiel del Original



GOBIERNO REGIONAL TUMBES
GERENCIA GENERAL REGIONAL



"Año de la Inversión para el Desarrollo Rural y la Seguridad Alimentaria"

RESOLUCIÓN EJECUTIVA REGIONAL

Nº 000059 2013/GOB.REG.TUMBES-P

Tumbes, 31 ENE 2013,

ANEXO 01



PRESUPUESTO ANALÍTICO DE PIP - AÑO 2013

Correlativa :	0085					
FUENTE :	Canon y/o Sobre Canon					
CG/GGG:	2.6					
Año:	2.012					
PROYECTO : "DESARROLLO DE CAPACIDADES PARA EL ORDENAMIENTO TERRITORIAL EN LA REGIÓN TUMBES"						
	DESCRIPCION	CANT. REQ.	COSTO /MES	Nº MES	IMPORTE	TOTAL
	FIESTAS PATRIAS		6,900.00	1	6,900.00	
	COMPENSACION VACACIONAL		5,758.33	6	34,550.00	
2.6.8.1.4.2	Adquisición de Bienes					30,000.00
	Combustible y Lubricantes	Glb				20,000.00
	Material de Escritorio	Glb				10,000.00
2.6.8.1.4.3	Contratación Por Servicios					218,937.00
	Actividades de difusión y sensibilización (talleres)				4,000.00	
	Servicio de Análisis de Laboratorio por muestras	250	100.00		25,000.00	
	Consultoría Suelos - CUM				50,000.00	
	Consultoría /Caracterización climática y eventos extremos				10,000.00	
	Consultoría Aspectos productivos y económicos- sub modelo potencial socioeconómico				20,000.00	
	Consultoría Mapas y peligros y Vulnerabilidad				15,000.00	
	Consultoría / Convenio Mapa Geológico, fisiográfico, geomorfológico				20,000.00	
	Supervisión				25,000.00	
	Otros Servicios				49,937.00	
TOTAL						753,709.00

Copia fiel del Original

GOBIERNO REGIONAL TUMBES
GERENCIA GENERAL REGIONAL

“Año de la Inversión para el Desarrollo Rural y la Seguridad Alimentaria”

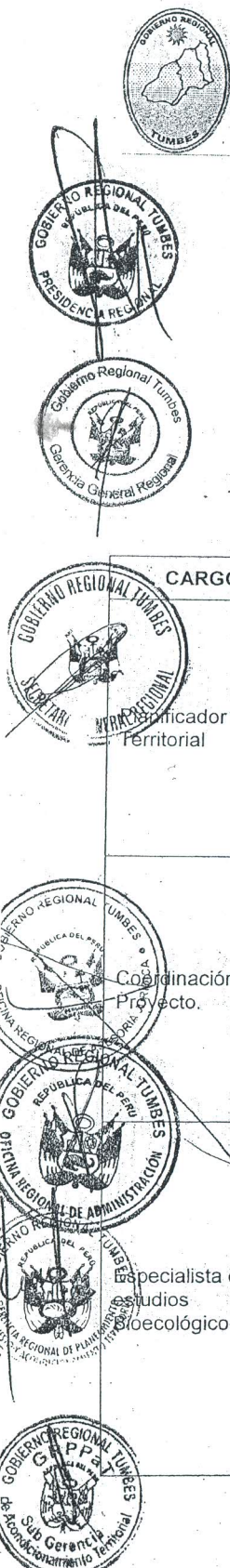
RESOLUCIÓN EJECUTIVA REGIONAL

Nº 000059 2013/GOB.REG.TUMBES-P

Tumbes, 31 ENE 2013.

ANEXO 02

PERFILES A CONTRATAR CON CARGO A PROYECTO DE INVERSIÓN



CARGO	PERFIL
Identificador Territorial	<ul style="list-style-type: none"> ✓ Titulado y colegiado en Ingeniería/Geógrafo, Arquitectura, Economía, Sociología o ramas afines a la Planificación. ✓ Experiencia Profesional no menor de 02 años a partir de la obtención del título. ✓ Con habilidad para la facilitación de procesos participativos y de concertación, así como la gestión de conflictos. ✓ Conocimiento de la realidad territorial regional y nacional. ✓ Capacitado en temas de Zonificación Ecológica Económica, Ordenamiento Territorial, Prevención de Desastres y Gestión de Riesgos, Sistemas de Información Geográfica y Gestión Pública. ✓ Proactivo y facilidad para el trabajo en equipo. ✓ Manejo de software de procesamiento de datos y Hoja de Cálculo (Office y Otros).
Coordinación del Proyecto.	<ul style="list-style-type: none"> ✓ Profesional Colegiado y Habilitado con formación universitaria: Ingeniero. ✓ Con experiencia mínima de 2 años en procesos de ZEE-OT. ✓ Participación en equipos técnicos multidisciplinario para la formulación de ZEE -OT. ✓ Conocimiento y manejo en metodologías, conceptos, instrumentos y prácticas de ZEE regional. ✓ Manejo de técnicas participativas para realización de talleres, y reuniones de trabajo multidisciplinarias. ✓ Capacidad para trabajar en equipo y bajo presión. ✓ Aptitud de liderazgo y capacidad para dirigir trabajos de equipos multidisciplinarios e interinstitucionales; y bajo presión. ✓ Redacción y experiencia en la elaboración de informes Técnicos.
Especialista en estudios bioecológico	<ul style="list-style-type: none"> ✓ Profesional Colegiado y Habilitado con formación universitaria: Biólogo ✓ Con experiencia mínima de 2 años en elaboración de estudios de zonas de vida, flora, fauna, turismo ecológico, agroecología, entre otros. ✓ Conocimientos básicos de cartografía y operación básica de sistemas de información geográfica. ✓ Haber participado en procesos de ZEE a nivel macro y/o con capacitación acreditada en el tema. ✓ Experiencia comprobada de trabajo en equipos multidisciplinarios y en el diseño y aplicación de herramientas participativas. ✓ Capacidad para trabajar en equipo y bajo presión. ✓ Aptitud de liderazgo y capacidad para dirigir trabajos de equipos multidisciplinarios e interinstitucionales; y bajo presión. ✓ Redacción y experiencia en la elaboración de informes.

Copia fiel del Original



GOBIERNO REGIONAL TUMBES
GERENCIA GENERAL REGIONAL


"Año de la Inversión para el Desarrollo Rural y la Seguridad Alimentaria"

RESOLUCIÓN EJECUTIVA REGIONAL
Nº 000059 2013/GOB.REG.TUMBES-P

Tumbes, **31 ENE 2013**

ANEXO 02

PERFILES A CONTRATAR CON CARGO A PROYECTO DE INVERSIÓN



Especialista en estudios para el ámbito Marino Costero

Especialista en Forestal

Especialistas en Hidrografía e Hidrología

- | |
|---|
| <ul style="list-style-type: none"> ✓ Profesional Colegiado y Habilitado con formación universitaria: Ing. Pesquero. ✓ Con experiencia mínima de 2 años en elaboración de estudios de manejo integrado de ámbito marino costero. ✓ Haber participado en procesos de ZEE a nivel macro y/o con capacitación acreditada en el tema. ✓ Experiencia comprobada de trabajo en equipos multidisciplinarios y en el diseño y aplicación de herramientas participativas. ✓ Manejo de herramientas informáticas a nivel de usuario e Internet. ✓ Conocimientos básicos de cartografía y operación básica de sistemas de información geográfica. ✓ Capacidad para trabajar en equipo y bajo presión. ✓ Aptitud de liderazgo y capacidad para dirigir trabajos de equipos multidisciplinarios e interinstitucionales; y bajo presión. ✓ Redacción y experiencia en la elaboración de informes. |
| <ul style="list-style-type: none"> ✓ Profesional Colegiado y Habilitado: Ing. Forestal. ✓ Con experiencia mínima de 2 años en elaboración de estudios de cobertura vegetal y potencial forestal. ✓ Conocimientos de cartografía y operación básica de sistemas de información geográfica. ✓ Haber participado en procesos de ZEE a nivel macro y/o con capacitación acreditada en el tema. ✓ Experiencia comprobada de trabajo en equipos multidisciplinarios y en el diseño y aplicación de herramientas participativas. ✓ Capacidad para trabajar en equipo y bajo presión. ✓ Aptitud de liderazgo y capacidad para dirigir trabajos de equipos multidisciplinarios e interinstitucionales; y bajo presión. ✓ Redacción y experiencia en la elaboración de informes. |
| <ul style="list-style-type: none"> ✓ Profesional colegiado y habilitado: Ingeniero Agrícola. ✓ Experiencia mínima de 2 años en el campo de la hidrografía, hidrología y climatología. ✓ Amplio conocimiento del marco legal de gestión de recursos hídricos, planificación regional y local para la promoción de procesos de desarrollo. ✓ Haber desarrollado y conducido trabajos relacionados con Estudios Hidrológicos en cuencas, modelamiento Hidrológicos. ✓ Haber participado en procesos de ZEE y OT y/o con capacitación acreditada en el tema. ✓ Conocimientos básicos de cartografía y operación básica de sistemas de información geográfica. ✓ Experiencia comprobada de trabajo en equipos multidisciplinarios y en el diseño y aplicación de herramientas participativas. ✓ Capacidad para trabajar en equipo y bajo presión. ✓ Aptitud de liderazgo y capacidad para dirigir trabajos de equipos multidisciplinarios e interinstitucionales; y bajo presión. ✓ Redacción y experiencia en la elaboración de informes. |

Copia fiel del Original



GOBIERNO REGIONAL TUMBES
GERENCIA GENERAL REGIONAL

"Año de la Inversión para el Desarrollo Rural y la Seguridad Alimentaria"

RESOLUCIÓN EJECUTIVA REGIONAL
N° 000059 2013/GOB.REG.TUMBES-P

Tumbes, 31 ENE 2013.

ANEXO 02

PERFILES A CONTRATAR CON CARGO A PROYECTO DE INVERSIÓN



Especialista SIG

- ✓ Profesional Colegiado y Habilitado: Ing. Geógrafo
- ✓ Con experiencia mínima de 2 años en la elaboración de Sistemas de Información Geográfica.
- ✓ Participación en equipos técnicos multidisciplinario para la formulación de Planes de Ordenamiento Territorial y ZEE.
- ✓ Con dominio y experiencia en manejo de Herramientas de Office, GIS (Arc View 3.3., Arc Gis 10., Erdas 9.1., Idrisi, etc.) y CAD (Autocad y Autocad Map).
- ✓ Manejo de equipo GPS navegador y geodésico.
- ✓ Con experiencia en producir y publicar material cartográfico impreso y digital de información necesaria para la formulación de la propuesta de Zonificación Ecológica y Económica.
- ✓ Conocimiento y manejo en metodologías participativas para diagnóstico y recojo de información cartográfica.
- ✓ Capacidad para trabajar en equipo y bajo presión.
- ✓ Aptitud de liderazgo y capacidad para dirigir trabajos de equipos multidisciplinarios e interinstitucionales; y bajo presión.
- ✓ Redacción y experiencia en la elaboración de informes Técnicos



Modelador para ZEE

- ✓ Profesional Colegiado y Habilitado: Ing. Geógrafo o Geógrafo.
- ✓ Con experiencia mínima de 2 años en elaboración de Estudios de Zonificación Ecológica Económica/Ordenamiento Territorial y operación avanzada de sistemas de información geográfica
- ✓ Haber participado en procesos de ZEE a nivel macro y/o con capacitación acreditada en el tema.
- ✓ Experiencia comprobada de trabajo en equipos multidisciplinarios y en el diseño y aplicación de herramientas participativas.
- ✓ Con dominio y experiencia en manejo de Herramientas de Office, GIS (Arc View 3.3., Arc Gis 10., Erdas 9.1., Idrisi, etc.) y CAD (Autocad y Autocad Map).
- ✓ Experiencia comprobada en modelamiento para ZEE.
- ✓ Capacidad para trabajar en equipo y bajo presión.
- ✓ Aptitud de liderazgo y capacidad para dirigir trabajos de equipos multidisciplinarios e interinstitucionales; y bajo presión.
- ✓ Redacción y experiencia en la elaboración de informes.



Especialista en Suelos

- ✓ Profesional Colegiado y Habilitado: Ing. Agrónomo o afín.
- ✓ Con experiencia mínima de 2 años en elaboración de estudios de suelos y supervisión de estudios de suelos.
- ✓ Conocimiento de Cartografía de suelos, uso actual.
- ✓ Operación básica de sistemas de información geográfica.
- ✓ Haber participado en procesos de ZEE y OT a nivel meso con un mínimo de 02 años y/o con capacitación acreditada en el tema.
- ✓ Experiencia comprobada de trabajo en equipos multidisciplinarios y en el diseño y aplicación de herramientas participativas.
- ✓ Capacidad para trabajar en equipo y bajo presión.
- ✓ Aptitud de liderazgo y capacidad para dirigir trabajos de equipos multidisciplinarios e interinstitucionales; y bajo presión.
- ✓ Redacción y experiencia en la elaboración de informes.



Copia fiel del Original



GOBIERNO REGIONAL TUMBES
GERENCIA GENERAL REGIONAL

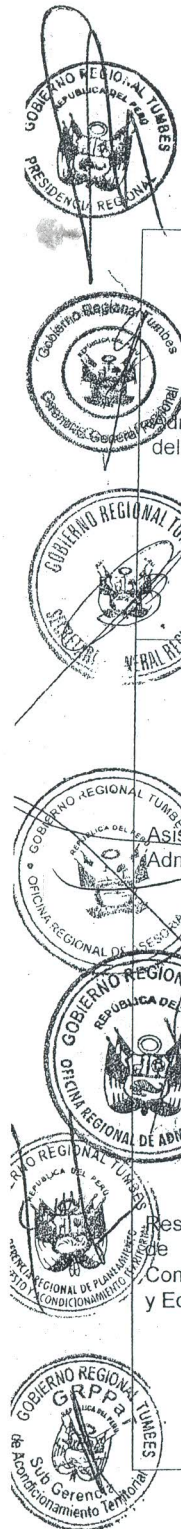
“Año de la Inversión para el Desarrollo Rural y la Seguridad Alimentaria”
RESOLUCIÓN EJECUTIVA REGIONAL

Nº 000059 2013/GOB.REG.TUMBES-P

Tumbes, 13.1 ENE 2013

ANEXO 02

PERFILES A CONTRATAR CON CARGO A PROYECTO DE INVERSIÓN



Administrador del Proyecto

- ✓ Profesional Colegiado y Habilitado/ Bachiller: Administrador o Contador.
- ✓ Con experiencia mínima de 2 años ejerciendo la profesión.
- ✓ Capaz de planificar, dirigir, organizar, evaluar recursos financieros.
- ✓ Alto grado de autoestima y responsabilidad
- ✓ Disposición para el uso y manejo de equipo y tecnología.
- ✓ Motivación para la búsqueda y el logro de metas.
- ✓ Integridad y honestidad.
- ✓ Normas de conducta, principios y Ética en la práctica profesional.
- ✓ Independencia, con una actitud crítica y constructiva.
- ✓ Trabajo en equipo.
- ✓ Reconocimiento de la importancia de la lealtad hacia la empresa y sus representantes.
- ✓ Capacidad para trabajar en equipo y bajo presión.
- ✓ Redacción y experiencia en la elaboración de informes.

Asistente Administrativo

- ✓ Profesional con experiencia en temas administrativos
- ✓ Con experiencia mínima de 2 años ejerciendo la profesión.
- ✓ Capaz de planificar, dirigir, organizar, evaluar recursos financieros.
- ✓ Alto grado de autoestima y responsabilidad
- ✓ Disposición para el uso y manejo de equipo y tecnología.
- ✓ Motivación para la búsqueda y el logro de metas.
- ✓ Integridad y honestidad.
- ✓ Normas de conducta, principios y Etica en la práctica profesional.
- ✓ Independencia, con una actitud crítica y constructiva.
- ✓ Trabajo en equipo.
- ✓ Reconocimiento de la importancia de la lealtad hacia la empresa y sus representantes.
- ✓ Capacidad para trabajar en equipo y bajo presión.
- ✓ Redacción y experiencia en la elaboración de informes.

Responsables de Comunicación y Educación

- ✓ Lic. en Ciencias de la Comunicación, Sociólogo o bachiller.
- ✓ Mínimo 2 años de experiencia en implementación de estrategias de comunicación y educación con fines de planificación territorial.
- ✓ Enfoques de interculturalidad, género y participación ciudadana.
- ✓ Experiencia comprobada de trabajo en equipo multidisciplinario y en el diseño y aplicación de herramientas participativas.
- ✓ Dominio de programas de edición digital
- ✓ Dominio de los principales programas de Office (Excel, Word, Power Point, Access).
- ✓ Conocimiento de software libre.
- ✓ Excelente redacción
- ✓ Excelentes relaciones interpersonales
- ✓ Actitud proactiva y organizativa
- ✓ Capacidad para trabajar en equipo y bajo presión.
- ✓ Aptitud de liderazgo y capacidad para dirigir trabajos de equipos multidisciplinarios e interinstitucionales; y bajo presión.
- ✓ Redacción y experiencia en la elaboración de informes.

Copia fiel del Original

GOBIERNO REGIONAL TUMBES
GERENCIA GENERAL REGIONAL





"Año de la Inversión para el Desarrollo Rural y la Seguridad Alimentaria"

RESOLUCIÓN EJECUTIVA REGIONAL
Nº 00059 2013/GOB.REG.TUMBES-P

Tumbes, 13.1 ENE 2013.


ANEXO 02

PERFILES A CONTRATAR CON CARGO A PROYECTO DE INVERSIÓN

 <p>Abogado especialista en Ordenamiento Territorial</p>	<ul style="list-style-type: none"> ✓ Profesional Colegiado y Habilitado: Abogado ✓ Con experiencia mínima de 3 años en temas ambientales y ordenamiento territorial ✓ Haber participado en procesos de ZEE-OT a diversos niveles y/o con capacitación acreditada en el tema y/o estudios a nivel de posgrado en gestión y ordenamiento territorial. ✓ Conocimiento de legislación ambiental y Ordenamiento territorial. ✓ Experiencia comprobada de trabajo en equipos multidisciplinarios. ✓ Capacidad para trabajar en equipo y bajo presión. ✓ Redacción y experiencia en la elaboración de informes
 <p>Abogado especialista en Derecho Ambiental</p>	<ul style="list-style-type: none"> ✓ Profesional Colegiado y Habilitado: Abogado ✓ Con experiencia mínima de 2 años en temas ambientales y ordenamiento territorial ✓ Haber participado en procesos de ZEE-OT a diversos niveles y/o con capacitación acreditada en el tema y/o estudios a nivel de posgrado en derecho ambiental, gestión y ordenamiento territorial. ✓ Conocimiento de legislación ambiental y Ordenamiento territorial. ✓ Experiencia comprobada de trabajo en equipos multidisciplinarios. ✓ Capacidad para trabajar en equipo y bajo presión. ✓ Redacción y experiencia en la elaboración de informes
 <p>Arquitecto especialista en Planificación y Urbanismo</p>	<ul style="list-style-type: none"> ✓ Arquitecto titulado y habilitado ✓ Con experiencia mínima de 2 años en temas de urbanismo y ordenamiento territorial ✓ Diplomado en la Ciudad de Tumbes, con énfasis en Saneamiento Físico Legal, Tasaciones, Planeación, Diseño, Construcción. ✓ Experiencia en Titulación de Predios, así también para la planeación y ejecución de diferentes proyectos de diseño de interiores y espacio público. Experiencia en licitaciones, preparación y ejecución de proyectos. ✓ Dominio de software utilizado en el campo (Auto CAD, 3D Max, Archicad). ✓ Capacidad para trabajar en equipo y bajo presión. ✓ Redacción y experiencia en la elaboración de informes
 <p>Arquitecto especialista en Planificación y Urbanismo</p>	<ul style="list-style-type: none"> ✓ Arquitecto titulado y habilitado/bachiller ✓ Con experiencia mínima de 2 años en temas de urbanismo y ordenamiento territorial ✓ Experiencia en Titulación de Predios, así también para la planeación y ejecución de diferentes proyectos de diseño de interiores y espacio público. Experiencia en licitaciones, preparación y ejecución de proyectos. ✓ Dominio de software utilizado en el campo (Auto CAD, 3D Max, Archicad). ✓ Capacidad para trabajar en equipo y bajo presión. ✓ Redacción y experiencia en la elaboración de informes

Copia fiel del Original

GOBIERNO REGIONAL TUMBES
GERENCIA GENERAL REGIONAL



"Año de la Inversión para el Desarrollo Rural y la Seguridad Alimentaria"


RESOLUCIÓN EJECUTIVA REGIONAL

000059 2013/GOB.REG.TUMBES-P

Tumbes, 31 ENE 2013.

ANEXO 02

PERFILES A CONTRATAR CON CARGO A PROYECTO DE INVERSIÓN



Secretaria	<ul style="list-style-type: none"> ✓ Técnica en Secretariado ejecutivo. ✓ Dominio de los principales programas de Office (Excel, Word, Power Point, Access). Conocimiento de software libre. ✓ Carácter, personalidad, hábitos y estilos proactivos y de alto estándar profesional. ✓ Excelente redacción ✓ Excelentes relaciones interpersonales ✓ Actitud proactiva y organizativa ✓ Capacidad para trabajar en equipo y bajo presión. ✓ Redacción y experiencia en la elaboración de informes.
Técnico de campo	<ul style="list-style-type: none"> ✓ Técnico (a) o haber concluido el nivel secundario. ✓ Manejo de GPS navegador. ✓ Manejo de criterios para la aplicación de encuestas. ✓ Excelentes relaciones interpersonales ✓ Actitud proactiva y organizativa ✓ Capacidad para trabajar en equipo y bajo presión. ✓ Redacción y experiencia en la elaboración de informes.
Chofer	<ul style="list-style-type: none"> ✓ Chofer Profesional con Licencia A-2 ✓ Con experiencia mínima de 5 años en manejo de vehículos. ✓ Conocimientos de mecánica y mantenimiento de vehículos. ✓ Conocimiento de vías de comunicación regional ✓ Capacidad para trabajar en equipo y bajo presión.

