



# COMITÉ REGIONAL DE SEGURIDAD CIUDADANA CORESEC - TUMBES

**Ing. WILMER DIOS BENITES**  
**PRESIDENTE**

## PLAN DE ACCIÓN REGIONAL DE SEGURIDAD CIUDADANA 2019 - SUBSANADO



MINISTERIO DEL  
INTERIOR



POLICIA NACIONAL  
DEL PERU



Ministerio de Educación  
REPÚBLICA DEL PERÚ



Ministerio de Salud  
Personas que atendemos Personas



DEFENSORÍA DEL PUEBLO



RONDAS CAMPESINAS



PODER JUDICIAL  
"CORTE SUPERIOR DE PIURA"  
JUGADO PENAL UNIPERSONAL  
CON FUNCIONES DE LIQUIDADOR  
DE CHILUCANAS



MINISTERIO PÚBLICO  
FISCALÍA DE LA NACIÓN



MUNICIPALIDAD PROVINCIAL DE  
TUMBES



MUNICIPALIDAD PROVINCIAL  
DE CONTRALMIRANTE VILLAR



MUNICIPALIDAD PROVINCIAL DE  
ZARUMILLA



REPRESENTANTE DE  
JUNTAS VECINALES  
DE SEGURIDAD  
CIUDADANA



## SECTORES QUE CONFORMAN EL CORESEC TUMBES



POLICIA NACIONAL  
DEL PERU



MINISTERIO DEL  
INTERIOR



Ministerio de Salud  
Personas que atendemos Personas



Ministerio de Educación  
REPÚBLICA DEL PERÚ



MINISTERIO PÚBLICO  
FISCALÍA DE LA NACIÓN



PODER JUDICIAL  
"CORTE SUPERIOR DE PIURA"  
JUZGADO PENAL UNIPERSONAL  
CON FUNCIONES DE LIQUIDADOR  
DE CHULLICANAS



MUNICIPALIDAD  
PROVINCIAL DE  
CONTRALMIRANTE  
VII I AR



DEFENSORÍA DEL PUEBLO



MUNICIPALIDAD PROVINCIAL DE  
**ZARUMILLA**



MUNICIPALIDAD PROVINCIAL  
DE TUMBES



RONDAS CAMPESINAS



REPRESENTANTE DE  
JUNTAS VECINALES  
DE SEGURIDAD  
CIUDADANA

COMITÉ  
REGIONAL  
DE  
SEGURIDAD  
CIUDADANA  
TUMBES



## INDICE

PRESENTACIÓN .....	5
I. GENERALIDADES .....	7
1.1. VISIÓN .....	7
1.2. MISIÓN.....	7
1.3. OBJETIVO .....	7
1.4. BASE LEGAL .....	9
1.5. ALCANCE .....	11
II. DIAGNOSTICO.....	12
2.1. GEOGRAFIA Y POBLACIÓN.....	12
2.1.1. UBICACIÓN GEOGRÁFICA.....	12
2.1.2. LA POBLACIÓN .....	13
2.1.2.1. POBLACIÓN SEGÚN SEXO Y GRUPO ETÁREO.....	14
2.1.2.2. OTROS FACTORES QUE ESTÁN RELACIONADOS A LA POBLACIÓN TUMBESINA .....	16
2.1.2.3. DIVISIÓN GEOGRÁFICA.....	17
2.1.2.4. ACTIVIDADES QUE SE ORIENTAN CON LA POBLACIÓN TUMBESINA .....	18
2.1.2.5. PROCLAMACIÓN DE LA CREACIÓN POLÍTICA DE LA REGIÓN TUMBES .....	24
2.2. SITUACIÓN ACTUAL DE LA SEGURIDAD CIUDADANA .....	27
2.2.1. ESTADÍSTICAS SOBRE VIOLENCIA, FALTAS Y DELITOS.....	31
2.2.1.1. ESTADÍSTICAS POLICIALES.....	31
2.2.1.2. MAPEO DE PUNTOS CRÍTICOS EN VIOLENCIA E INSEGURIDAD “MAPA DEL DELITO” .....	36
2.2.1.3. ZONAS DE RIESGO EN SEGURIDAD CIUDADANA – MAPA DE RIESGO .....	83
2.2.2. PROBLEMÁTICA EN EL AMBITO EDUCATIVO.....	108
2.2.3. PROBLEMÁTICA EN EL ÁMBITO DE SALUBRIDAD .....	116
2.2.4. OTROS ASPECTOS A CONSIDERAR .....	154



## COMITÉ REGIONAL DE SEGURIDAD CIUDADANA TUMBES PLAN REGIONAL DE SEGURIDAD CIUDADANA 2019 - SUBSANADO

---



III.	RECURSOS .....	158
IV.	PROGRAMACIÓN DE ACTIVIDADES DEL PLAN DE ACCION REGIONAL DE SEGURIDAD CIUDADANA 2019: .....	172
4.1.	VISADO .....	183
4.2.	ANEXOS .....	183



## PRESENTACIÓN

El presente Plan de Acción Regional de Seguridad Ciudadana 2019, para su formulación, se ha considerado como insumo los planes provinciales de la Región Tumbes en los que consideran las causas, que conllevan a la inseguridad, las estadísticas de faltas y/o delitos que se cometen en sus respectivas jurisdicciones; pero también nos hacen conocer las actividades que pretenden ejecutar para minimizar la inseguridad teniendo, como punto de partida los objetivos estratégicos del Plan de Acción Nacional de Seguridad Ciudadana 2019-2023, contemplando estrategias de prevención, educación, difusión y un trabajo articulado multisectorial y de forma concertada tomar acciones de control, supervisión y represión entre la PNP, Serenazgo, Ministerio Público y Poder Judicial.

Como es de conocimiento público en los últimos años la Región Tumbes se encuentra en un proceso semi-sostenido de crecimiento económico especialmente en algunos distritos, expresado en una creciente inversión nacional y extranjera, así como también en un mayor movimiento de transacciones comerciales y financieras. Existe más oportunidad de trabajo, el ingreso promedio per cápita se incrementa, y este se refleja en los hogares. Lamentablemente a la par del desarrollo y crecimiento económico, la delincuencia y la inseguridad ciudadana aún están latente; aunque en menor escala gracias al trabajo articulado que se viene realizando, como una prioridad de primer orden por parte de la actual gestión regional, que recién empieza.

He ahí “el accionar del estado y sociedad civil organizada” capacitada gradualmente, realizan un trabajo conjunto ya demostrado los últimos cinco años, mejorando sustancialmente los niveles de seguridad que es una de las prioridades del CORESEC Tumbes; solo en un clima de paz se generan las condiciones sociales, económicas y políticas necesarias para alcanzar el desarrollo y la prosperidad de la Región Tumbes y por ende de nuestro país.

En el ámbito regional, la seguridad ciudadana promovida por el Gobierno Regional, se articula con la Policía Nacional del Perú y los Comités Provinciales y Distritales de Seguridad Ciudadana (COPROSEC y CODISEC). Si bien el liderazgo político lo ejerce la autoridad elegida democráticamente, el liderazgo operativo le corresponde a la autoridad policial con el apoyo del Serenazgo y el accionar de la sociedad civil a través de los Comités de Seguridad Ciudadana, las Juntas Vecinales de



## COMITÉ REGIONAL DE SEGURIDAD CIUDADANA TUMBES PLAN REGIONAL DE SEGURIDAD CIUDADANA 2019 - SUBSANADO

---



Seguridad Ciudadana y las Rondas Campesinas, con la intervención de las instituciones más importantes de la Región: El Poder Judicial, el Ministerio Público, la Dirección Regional de Educación, Dirección Regional de Salud, Prefectura y demás instituciones integrantes del Comité Regional.

La Policía Nacional, a través de las Comisarias Sectoriales y Rurales, continuará desarrollando su mayor enfoque preventivo, dando especialmente importancia al trabajo con la comunidad organizada, las Juntas Vecinales de Seguridad Ciudadana y el sector privado. Se trata de acercar la institución policial a la población para establecer una interacción fluida. El cumplimiento de las políticas sectoriales del estado en materia de seguridad ciudadana, es de responsabilidad de las autoridades que representan al estado y a la sociedad civil en el CORESEC Tumbes.

La perspectiva de los organismos del Estado que integran el CORESEC y la política pública regional, debe ser de proveer a los ciudadanos, por lo menos, de cuatro (04) servicios esenciales:

- La prevención de faltas y delitos.
- El control y la persecución del delito.
- La atención a las víctimas.
- La rehabilitación y reinserción social.

El presente plan se presenta con la finalidad de contribuir al mejoramiento de la calidad de vida y reforzar el desarrollo humano en convivencia armónica y organizada, procurando disminuir la violencia en nuestra población.

Ing. Wilmer Florentino Dios Benites

PRESIDENTE DEL CORESEC TUMBES



## **I. GENERALIDADES**

### **1.1. VISIÓN**

Hacer de la Región de Tumbes, un lugar que asegure la convivencia pacífica de la población, en un marco de confianza, tranquilidad y paz social, permitiendo que los ciudadanos ejerzan sus derechos y libertades con seguridad y sin temores mejorando la calidad de vida y bienestar para cada uno de los ciudadanos dentro de un marco legal y respeto irrestricto a los Derechos Humanos.

### **1.2. MISIÓN**

El Comité Regional de Seguridad Ciudadana (CORESEC), conjuntamente con las instituciones que representan definirán, programarán y ejecutarán las actividades correspondiente al Plan de Acción Regional de Seguridad Ciudadana 2019, desarrollando estrategias multisectoriales y estableciendo metas físicas susceptibles a ser, monitoreadas, evaluadas y reestructuradas, a fin de asegurar la reducción de la violencia e inseguridad, garantizando la tranquilidad de quienes viven y transitan por la Región así como su integridad física, emocional y su patrimonio, fomentando una convivencia social y armónica a través de la aplicación de una política integral, transparente, eficiente y sostenible que comprometa al Gobierno Regional, la Policía Nacional, Gobiernos Locales y Comunidad Organizada de cada sector de la Región Tumbes.

### **1.3. OBJETIVO**

El objetivo básico y elemental que orientará el Plan de Acción Regional de Seguridad Ciudadana en el presente año 2019, será principalmente el



## COMITÉ REGIONAL DE SEGURIDAD CIUDADANA TUMBES PLAN REGIONAL DE SEGURIDAD CIUDADANA 2019 - SUBSANADO



fortalecimiento del trabajo articulado y multisectorial en la Región Tumbes, mediante la capacitación, asistencia técnica y administrativa de los actores comprometidos y con la participación de la sociedad civil organizada a través de las juntas vecinales de seguridad ciudadana y rondas campesinas, a fin de reducir la inseguridad ciudadana; o sea los índices de violencia, delincuencia y criminalidad que han tenido un incremento en los últimos años.

### OBJETIVOS ESTRATEGICOS DEL PLAN NACIONAL DE SEGURIDAD CIUDADANA 2019 – 2023:

OBJETIVO ESTRATEGICO	INDICADOR (ES)
<b>OE 1:</b> REDUCIR EL CRECIMIENTO DE LA TASA DE HOMICIDIOS.	Tasa de homicidios por 100,000
<b>OE 2:</b> REDUCIR LA TASA DE FALLECIDOS DE ACCIDENTE DE TRÁNSITO.	Tasa de muertes por accidentes de tránsito cada 100,000 hab.
<b>OE 3:</b> REDUCIR LA VIOLENCIA CONTRA GRUPOS EN SITUACIÓN DE VULNERABILIDAD.	Porcentaje de mujeres entre los 15 a 49 años de edad víctimas de agresiones físicas ejercidas por el porcentaje de mujeres entre los 15 a 49 años de edad víctimas de esposo o compañero en los últimos 12 meses
	Porcentaje de mujeres entre los 15 a 49 años de edad, víctimas de violencia sexual ejercida por el esposo o compañero en los últimos 12 meses
<b>OE 4:</b> REDUCIR LA VICTIMIZACIÓN POR ROBOS Y HURTOS EN ESPACIOS PUBLICOS.	Porcentaje de población víctima de robo de carteras, celulares y billeteras
	Porcentaje de víctimas de robos de vehículos
<b>OE 5:</b> REDUCIR LA VICTIMIZACIÓN COMETIDA POR BANDAS CRIMINALES HACIA LAS PERSONAS NATURALES Y JURÍDICAS.	Tasa de victimización por robo de negocio cada 100,000 hab.
	Tasa de victimización por extorsión cada 100 mil hab.
	Tasa de victimización por secuestro cada 100 mil hab.
<b>OE 6:</b> FORTALECER LA GESTIÓN DESCENTRALIZADA DE LA SEGURIDAD CIUDADANA.	Número de gobiernos regionales con capacidades fortalecidas de gestión en seguridad ciudadana





#### 1.4. BASE LEGAL

- Constitución Política del Perú.
- Ley N° 27933, Ley del Sistema Nacional de Seguridad Ciudadana.
- Ley N° 30055, Ley que modifica la ley 27933, ley del Sistema Nacional de Seguridad Ciudadana.
- Ley N° 27972 Ley Orgánica de Municipalidades
- Ley N° 27238 Ley de la Policía Nacional del Perú.
- Ley N° 27908 Ley de Rondas Campesinas.
- Ley N° 24646 Ley General de Comunidades Campesinas.
- Ley N° 29010 Ley que faculta a los Gobiernos Regionales y Gobierno Locales a disponer de recursos a favor de la Policía Nacional del Perú.
- Ley N° 29611, Ley que modifica la Ley N° 29010, Ley que faculta a los Gobiernos Regionales y Gobiernos Locales a disponer de recursos a favor de la Policía Nacional del Perú.
- Ley N°30364, Ley para Prevenir, Sancionar y Erradicar la Violencia contra las Mujeres y los Integrantes del Grupo Familiar y sus modificatorias.
- Decreto Supremo N° 011-2014-IN, que aprueba el Reglamento de la Ley del Sistema Nacional de Seguridad Ciudadana - SINASEC.
- Decreto Legislativo N°1316-2016, que modifica la Ley N°27933, Ley del Sistema Nacional de Seguridad Ciudadana y regula la cooperación de la PNP con las Municipalidades para fortalecer el Sistema de Seguridad Ciudadana.
- Resolución Ministerial N° 1519-2015-IN, que aprueba la matriz de monitoreo y Evaluación del Plan Nacional de Seguridad Ciudadana 2013 - 2018.
- Resolución Ministerial N° 010-2015-IN, que aprueba la Directiva N° 001-2015-IN de Enero del 2015, Establece Lineamientos para la Formulación, Aprobación, Ejecución y Evaluación de los Planes de



## COMITÉ REGIONAL DE SEGURIDAD CIUDADANA TUMBES PLAN REGIONAL DE SEGURIDAD CIUDADANA 2019 - SUBSANADO



Seguridad Ciudadana. Supervisión y Evaluación de los Comités de Seguridad Ciudadana.

- Resolución Ministerial N° 0880-2015-IN de fecha 18/12/2015, que aprueba el Manual de Organización y Funciones de las Juntas Vecinales de Seguridad Ciudadana promovidas por la PNP.
- Resolución Directoral N° 538-2015-DIRGEN/EMG-PNP; Directiva N° 03-13-2015-DIRGEN-PNP/EMG-DIRASOPE-B; Directivas para la Ejecución del Servicio de Patrullaje Local Integrado entre la Policía Nacional del Perú y los Gobiernos Locales.
- Directiva N° 03-13-2015-DIRGEN-PNP/EMG, para la Ejecución del Servicio de Patrullaje Local Integrado entre la PNP y los Gobiernos Locales.
- Directiva N° 001 – 2015 – IN de Enero del 2015, Lineamientos para la Formulación, Aprobación, Ejecución y Evaluación de los Planes de Seguridad Ciudadana. Supervisión y Evaluación de los Comités de Seguridad Ciudadana.
- Guía Metodológica para el Diseño de Sectores y Mapa del Delito en las Jurisdicciones Policiales de las Comisarias de la Policía Nacional del Perú.
- Guía de Orientación Metodológica para el Patrullaje por Sector en los Gobiernos Locales.



## COMITÉ REGIONAL DE SEGURIDAD CIUDADANA TUMBES PLAN REGIONAL DE SEGURIDAD CIUDADANA 2019 - SUBSANADO



### 1.5. ALCANCE

El presente plan será ejecutado por todos los integrantes del Comité Regional de Seguridad Ciudadana – CORESEC TUMBES, así como por los operadores del Sistema Nacional de Seguridad Ciudadana de la jurisdicción.

El Comité Regional de Seguridad Ciudadana se encuentra integrado por:

N°	MIEMBRO DEL COMITÉ	CARGO	INSTITUCION A LA QUE REPRESENTAN
1	ING. WILMER FLORENTINO DIOS BENITES	GOBERNADOR REGIONAL	GOBIERNO REGIONAL DE TUMBES
2	MG. JENNER SERNAQUE CIEZA	PREFECTO	PREFECTURA REGIONAL TUMBES
3	CRNL. MAXFREDID FELIX PEREZ RODRIGUEZ	JEFE REGION PNP TUMBES	POLICIA NACIONAL DEL PERU REGION PNP TUMBES
4	PROF. ESAUD MENDOZA BARRETO	DIRECTOR REGIONAL	DIRECCION REGIONAL DE EDUCACION
5	DR. OSCAR ZAPATA YAMUNAQUE	DIRECTOR REGIONAL	DIRECCION REGIONAL DE SALUD
6	LIC. MELISSA BARRETO PALOMINO	DIRECTOR REGIONAL	DIRECCION REGIONAL DE COMERCION EXTERIOR Y TURISMO
7	DR. JULIO ERNESTO TEJADA AGUIRRE	PRESIDENTE DE LA CORTE	PODER JUDICIAL CORTE SUPERIOR DE JUSTICIA DE TUMBES
8	DR. CARLOS JAVIER ALVAREZ RODRIGUEZ	FISCAL SUPERIOR	MINISTERIO PUBLICO JUNTA DE FISCALES SUPERIORES DE TUMBES
9	DR. ABEL CHIROQUE BECERRA	JEFE DE LA OFICINA DEFENSORIAL	DEFENSORIA DEL PUEBLO OFICINA DEFENSORIAL TUMBES
10	ABOG. CARLOS JIMMY SILVA MENA	ALCALDE PROVINCIAL	MUNICIPALIDAD PROVINCIAL DE TUMBES
11	ING. CRISTHIAM PALACIOS PALACIOS	ALCALDE PROVINCIAL	MUNICIPALIDAD PROVINCIAL DE ZARUMILLA
12	DR. JESUS LUNA ORDINOLA	ALCALDE PROVINCIAL	MUNICIPALIDAD PROVINCIAL DE CONTRALMIRANTE VILLAR
13	SR. JORGE EUGENIO CARRASCO BENITES	COORDINADOR PROVINCIAL	JUNTAS VECINALES TUMBES
14	SR. EUFACIO GARCIA PORTOCARRERO	REPRESENTANTE	RONDAS CAMPESINAS
15	CAP.NAV. GIAN CARLO PINTO VINDROLA	JEFE DESTACAMENTO EL SALTO	MARINA DE GUERRA DEL PERÚ DESTACAMENTO DE INFANTERIA DE MARINA
16	ING. FELIX GARCIA LA MADRID	JEFE DEPARTAMENTAL	INSTITUTO NACIONAL DE ESTADISTICA E INFORMATICA SEDE TUMBES
17	CAP.FRAG.VICTOR ALFARO PEREZ	CAPITAN PUERTO ZORRITOS	CAPITANIA PUERTO ZORRITOS

## II. DIAGNOSTICO

### 2.1. GEOGRAFIA Y POBLACIÓN



#### 2.1.1. UBICACIÓN GEOGRÁFICA

##### 2.1.1.1. LA REGIÓN TUMBES

Consignando el código UBIGEO 24, la Región Tumbes se encuentra ubicada en el extremo noroccidental de la costa peruana, entre los  $3^{\circ} 24' 10''$  y  $4^{\circ} 11' 45''$  de latitud sur y entre los  $70^{\circ} 09' 10''$  y  $81^{\circ} 03' 30''$  de longitud occidental. Tumbes, por un lado, el departamento de menor extensión del Perú y, por otro lado el que presenta la mayor concentración de fauna y flora de la costa y el único que puede ser considerado enteramente costero.

PROVINCIA	Nº Habitantes	Superficie	Densidad
Tumbes	241,000	1,800.8	49.58
Contral. Villar	20,257	2,123.2	10.05
Zarumilla	22,128	113.25	49.96
TOTAL	285,385	4,037.25	76.28

Fuente: INEI población emitida y vivienda desde 2016

## 2.1.2. LA POBLACIÓN

### ➤ Provincia de Tumbes:

**Se encuentra ubicada** en el extremo nor-occidental de la costa peruana.

Según su actualización cartográfica y su Registro de edificios y viviendas, ejecutadas durante el 2016 por el INEI donde se han Geo referenciado alrededor de 76,000 casas y a la vez la ciudad de Tumbes, bordea los 113,022 habitantes que es el 48% de la población departamental constituyéndose en estos últimos 10 años.

### ➤ Provincia de Contralmirante Villar:

Según su actualización, Geo referenciado por el INEI. Estima que en el distrito de Zorritos Domicilian (10,579 habitantes), en Canoas de Punta Sal, (7,445 habit.) y en Casitas un estimado de (2,233 habit.) que es con la población con la que cuenta en estos últimos 10 años.

Se encuentra ubicada a 34 kms. De la ciudad de Tumbes.

Constituyéndose así como se estipula.



➤ **Provincia de Zarumilla:**

Se encuentra ubicada geográficamente en la costa norte de Perú, en el extremo Septentrional del Departamento de Tumbes a 19.3 km.

Según actualización Geo referenciado por el INEI tiene ( 56,312 ) personas en el distrito capital ( 22,585 ), Aguas Verdes ( 26,006 ) Matapalo ( 2,449 ) y Papayal ( 5,272 ) que es con la población que cuenta en estos últimos años.

### **2.1.2.1. POBLACIÓN SEGÚN SEXO Y GRUPO ETÁREO**

#### **CODIGO DE UBIGEO – INEI**

#### **PROVINCIA DE CONTRALMIRANTE VILLAR:**

El Código DE Ubigeo, es: 240200

#### **PROVINCIA DE ZARUMILLA:**

El Código DE Ubigeo, es: 240301

#### **ALTITUD GEOGRAFICA**

#### **REGIÓN TUMBES:**

Tiene una altitud mínima n/d m. s. n. m., máxima n/d; latitud sur 03°53' y 80°35' de longitud oeste.

#### **PROVINCIA DE TUMBES:**

Tiene una altitud de 6 m.s.n.m.; latitud sur 03°34'00" y 80°27'00" de longitud oeste.



**PROVINCIA DE CONTRALMIRANTE VILLAR:**

Tiene una altitud de 4 m.s.n.m. latitud sur 03°40'22" y 80°39'13" de longitud oeste.

**PROVINCIA DE ZARUMILLA:**

Tiene una altitud de 11 m. s. n. m. y 03°30'05" de latitud sur y los 80°16'20" de longitud.

➤ **Clima**

El clima en la Región Tumbes, es semi tropical, con sol permanente todo el año, Es un clima transicional, entre el desértico de la costa peruana y el tropical sub húmedo del Ecuador, la temperatura máxima alcanza los 36° C y la mínima de 19°, con una media anual de 24° C; presenta periodos de lluvia estacionales de diferente intensidad de diciembre a abril y el fenómeno del Niño que se presenta periódicamente.

➤ **Superficie**

**Región Tumbes**

Su extensión es de 4,669.20km<sup>2</sup>

PROVINCIAS	SUPERFICIE Km <sup>2</sup>
TUMBES	1800,85 Km <sup>2</sup>
ZARUMILLA	113.25 Km
CONTRALMIRANTE VILLAR	2123,22 Km <sup>2</sup>



## 2.1.2.2. OTROS FACTORES QUE ESTÁN RELACIONADOS A LA POBLACIÓN TUMBESINA

### ➤ **Limites**

#### **Región Tumbes**

Al Norte y al Oeste, con el océano pacífico (Golfo de Guayaquil). Al Sur, con el Departamento de Piura.

Al Este, con la Republica del Ecuador.

#### ● **PROVINCIA DE TUMBES:**

Al Norte, con la Provincia de Zarumilla.

Al Sur, con la Provincia Sullana.

Al Este, con la Republica del Ecuador.

Al Oeste, con la Provincia de Contralmirante Villar.

#### ● **PROVINCIA DE CONTRALMIRANTE VILLAR:**

Al Norte y Oeste, con el Océano Pacífico.

Al Sur, con el Departamento de Piura.

Al Este, con la Provincia de Tumbes.

#### ● **PROVINCIA DE ZARUMILLA:**

Al Norte, con el Océano Pacífico.

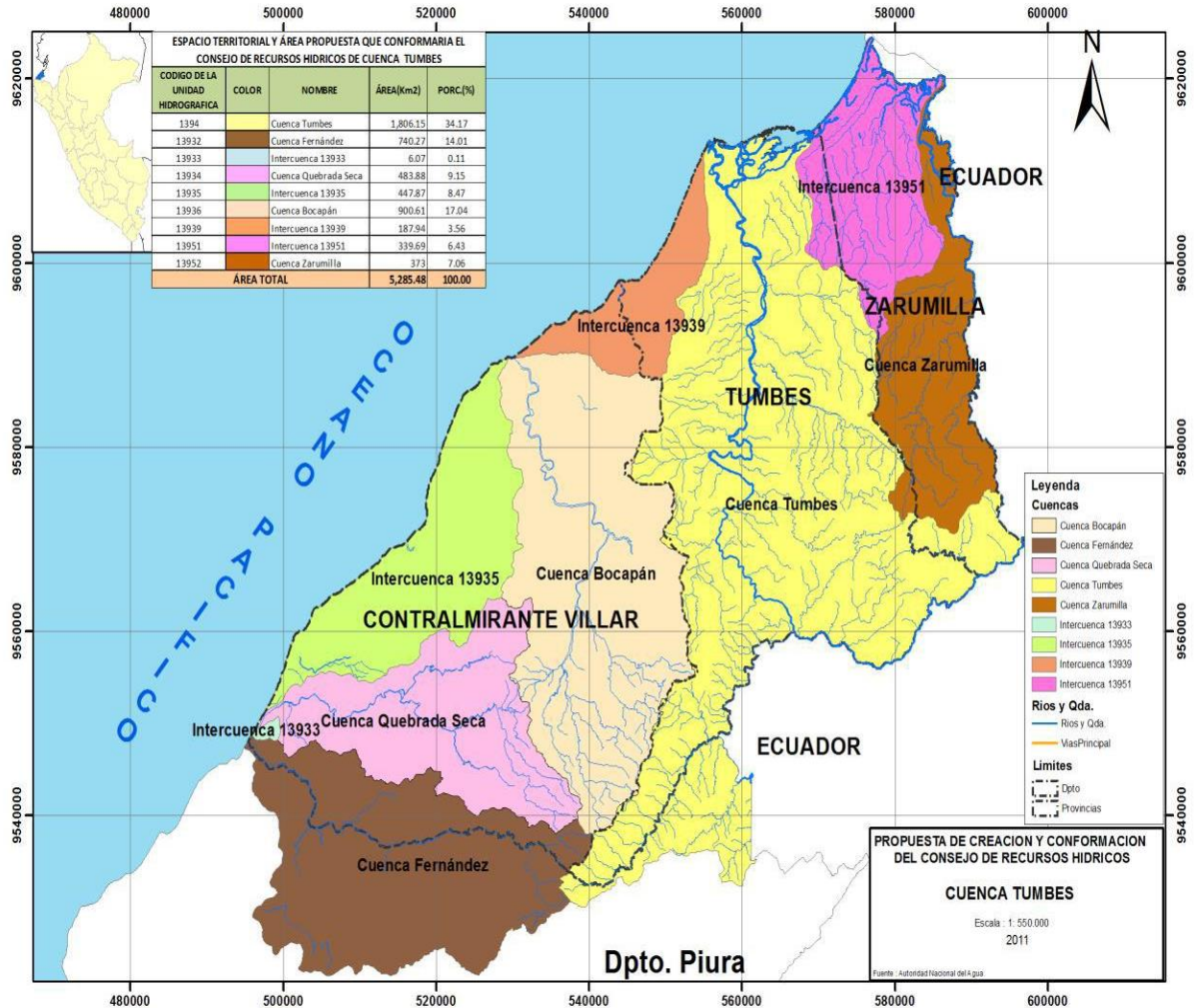
Al Sur y Este, con la Republica del Ecuador.

Al Oeste, con la Provincia de Tumbes.



### 2.1.2.3. DIVISIÓN GEOGRÁFICA

La región tumbes, está dividida en tres provincias y 13 distritos, que se detalla a continuación:





- **PROVINCIA DE TUMBES:**
  - Distrito de Tumbes
  - Distrito de la Cruz
  - Distrito de Corrales
  - Distrito de San Jacinto
  - Distrito de Pampas de Hospital
  - Distrito de San Juan de la Virgen
  
- **PROVINCIA DE CONTRALMIRANTE VILLAR:**
  - Distrito de Zorritos
  - Distrito de Canoas de Punta Sal
  - Distrito de Casitas
  
- **PROVINCIA DE ZARUMILLA:**
  - Distrito Zarumilla
  - Distrito de Aguas Verdes
  - Distrito de Papayal
  - Distrito de Matapalo

#### 2.1.2.4. ACTIVIDADES QUE SE ORIENTAN CON LA POBLACIÓN TUMBESINA

- **Actividades Turísticas:**
  - **Fiesta de los Carnavales de Tumbes** - Que se realiza durante el mes de Febrero, en estas se ve como un gran número de vecinos ecuatorianos arriban a las playas de Tumbes. Durante esta fiesta se realizan ferias gastronómicas, en las cuales se venden platos tradicionales de la región como el ceviche de conchas, ají de langostinos, chupe de cangrejos, entre otros.



- **Semana turística de Tumbes** - Se celebra durante el mes de noviembre aunque presenta fecha movable. En estos días se realizan actividades culturales, además de otros eventos como recorridos turísticos a los principales sitios turísticos del departamento, así como ferias gastronómicas y artesanales. Y regionales.
  
- **Parque Nacional Cerros de Amotape** – Que se comprende entre las regiones de Piura y Tumbes. Cerros de Amotape abarca una extensión de 91,300 hectáreas y presenta alturas que van desde los 75 a los 1,550 metros sobre el nivel del mar, permitiendo el desarrollo de microclimas y una gama interesante de ecosistemas. El lugar protege una considerable cantidad de especies en vías de extinción como son el cocodrilo americano, además de la nutria del noroeste y el oso hormiguero.
  
- **Sector de la Provincia Contralmirante Villar: Turismo.**
  - **Baños termales de Hervideros** – Se encuentran a menos de una hora de la ciudad de Tumbes. Las sustancias que presenta en sus aguas le dan la apariencia de un volcán de lodo o una masa en ebullición.
  
  - **El tubo** – Esta es otra fuente termal conocida como tal por el tubo que se observa en ella y que fue dejada por los petroleros que arribaron a la zona. El agua se calienta debajo de la tierra y fluye como en un estallido hasta la superficie.



- **Punta Sal** – Este es un hermoso balneario ideal para pasar unas agradables vacaciones con sol y tranquilidad garantizados en aguas de 24°C de temperatura.
- **Balneario Zorritos** – Otra de las zonas veraniegas preferidas por los turistas. Zorritos presenta agua de temperatura cálida que llega a los 26°C.

**La Provincia de Contralmirante Villar es interesante, por las festividades que presenta, señalo a continuación las actividades que podemos encontrar:**

- **Carnavales de verano en el balneario turístico de zorritos** – Fiesta popular del mes de Febrero en la que se lleva a cabo el festival por el carnaval, además de competencias deportivas de vóley de playa, fútbol de playa, entre otros, como el concurso de creatividad en la arena.
  - **Santa Clarita** – Que se celebra del 10 al 14 de Agosto en el que se llevan a cabo recorridos procesionales junto con misas. Asimismo son infaltables las fiestas sociales o bailes populares.
  - **Aniversario de la creación política de Zorritos** – 25 de Noviembre. En medio de un programa que varía cada año, pero que presenta actividades de carácter cívico, además de diferentes competencias deportivas donde se aprovechan las aguas del balneario, entre otras.
- **Sector Provincia de Zarumilla: Turismo**
- Cuenta con las siguientes zonas turísticas que fortalecen a la provincia de Zarumilla con sus atractivos turísticos que dan ingreso a la frontera que hermana nuestro país con el vecino país del Ecuador lo cual da

ingreso hacia nuestras playas como provincia turística y de mercado dando un espacio atractivo con sus lugares como lo detallamos a continuación:

- Puerto 25
- Puerto Perú
- Puerto Los Algarrobos
- Playa El Bendito
- Bosques Secos
- Santuario Los Manglares
- Isla Jeli



❖ **Actividad Agrícola**

Es otra de las actividades de gran importancia y de significativa acción en la Región, donde se encuentra la mayor fuerza laboral, constituyendo la base



del desarrollo y su economía. La actividad agrícola descansa principalmente en la siembra de arroz, plátano, cacao, limón, maíz y otros más. Es necesario indicar que estos cultivos no generan una rentabilidad local siendo mayormente solo una fuente de subsistencia; frente a esta situación es necesario capacitar a los agricultores y promover la diversificación de cultivos. Para mayor rentabilidad.

La actividad pecuaria, se desarrolla en forma extensiva, con crianza de baja calidad genética, destacando la crianza de ganado caprino, ovino y porcino.

El soporte de la organización agraria, se encuentra en la Junta de Usuarios de Tumbes, que agrupa a 18 comisiones de regantes.

En la Región Tumbes, se tiene cinco mercados, uno en la Provincia de Zarumilla, uno en la Provincia de Contralmirante Villar y tres mercados en la Provincia de Tumbes.

La Agroindustria, es prácticamente incipiente en la Región, se basa principalmente en la transformación primaria del pilado de arroz (1 molinos).

#### ❖ **Actividad Pesquera**

En el litoral de la Región Tumbes, es considerada esta actividad como uno de las más ricas por la gran variedad y calidad de sus recursos hidrobiológicos, riqueza que se debe a la amplitud del zócalo continental, a las corrientes marinas cambiantes y a las rápidas sucesiones del plancton que alimenta la cadena trófica.

#### ❖ **Actividad Industrial**

La industria en la Región Tumbes, se encuentra poco desarrollada y su contribución al PBI es pequeña, constituyendo el 8.10 % del PBI interno del



departamento. El 95% se agrupa en micro y pequeñas empresas (PYMES) y el resto se puede considerar como nivel mediano en la cual se ubica el procesamiento de langostino.

Dentro de las actividades manufactureras que tienen mayor incidencia e importancia en la generación de empleo, se encuentran las panaderías que representan el 20%; fabricación de muebles 17%; crianza y proceso de langostino 16%; carpintería metálica 11%; imprentas 9%; fabricación de prendas de vestir 4% y los molinos de arroz 6%. Pero se estima que un 30% de empresas adicionales a las cifras presentadas, se encuentran en calidad de ilegales.

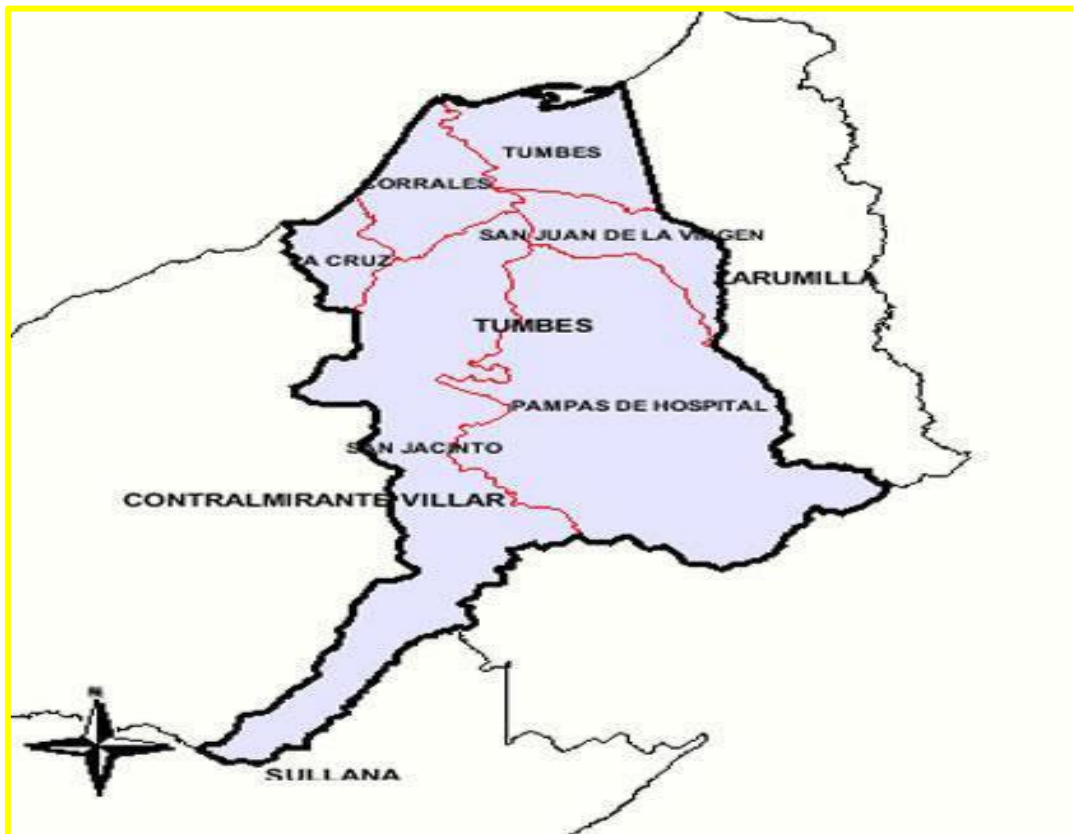
#### ❖ **Actividad Minera**

La Región Tumbes, cuenta con recursos de hidrocarburos (gas natural y petróleo) ubicados en las tres provincias de la Región, y que están identificados en cuatro lotes con contratos de licencia para exploración y producción, con la empresa BPZ.

## 2.1.2.5. PROCLAMACIÓN DE LA CREACIÓN POLÍTICA DE LA REGIÓN TUMBES

### a) Creación Política de la Región Tumbes:

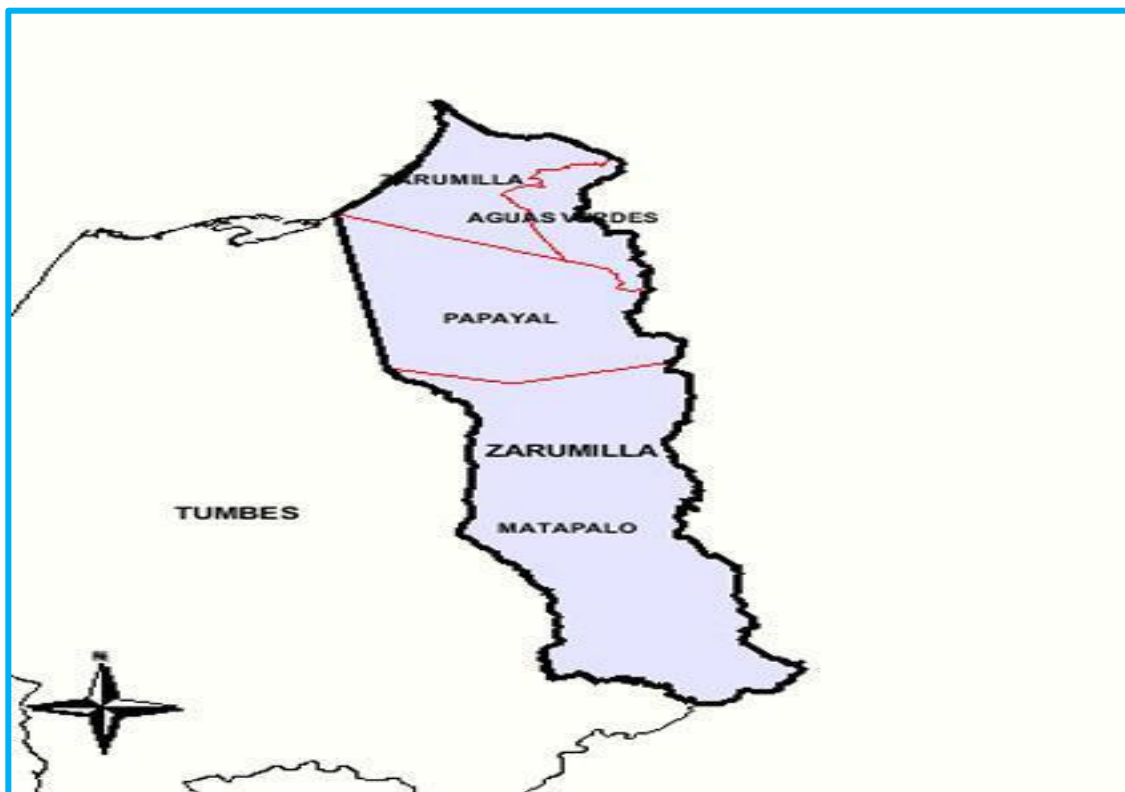
La independencia de Tumbes fue proclamada el 7 de enero de 1821. El espíritu combativo y patriota de los tumbesinos quedó patente, una vez más, se consignó como departamento como reconocimiento a su apoyo a la invasión peruana frente a los ecuatorianos. Luego de la batalla de Zarumilla (julio de 1941) el conflicto fue resuelto con la firma del Acta de Talara, antecesora del Protocolo de Río de Janeiro que puso fin a la guerra.





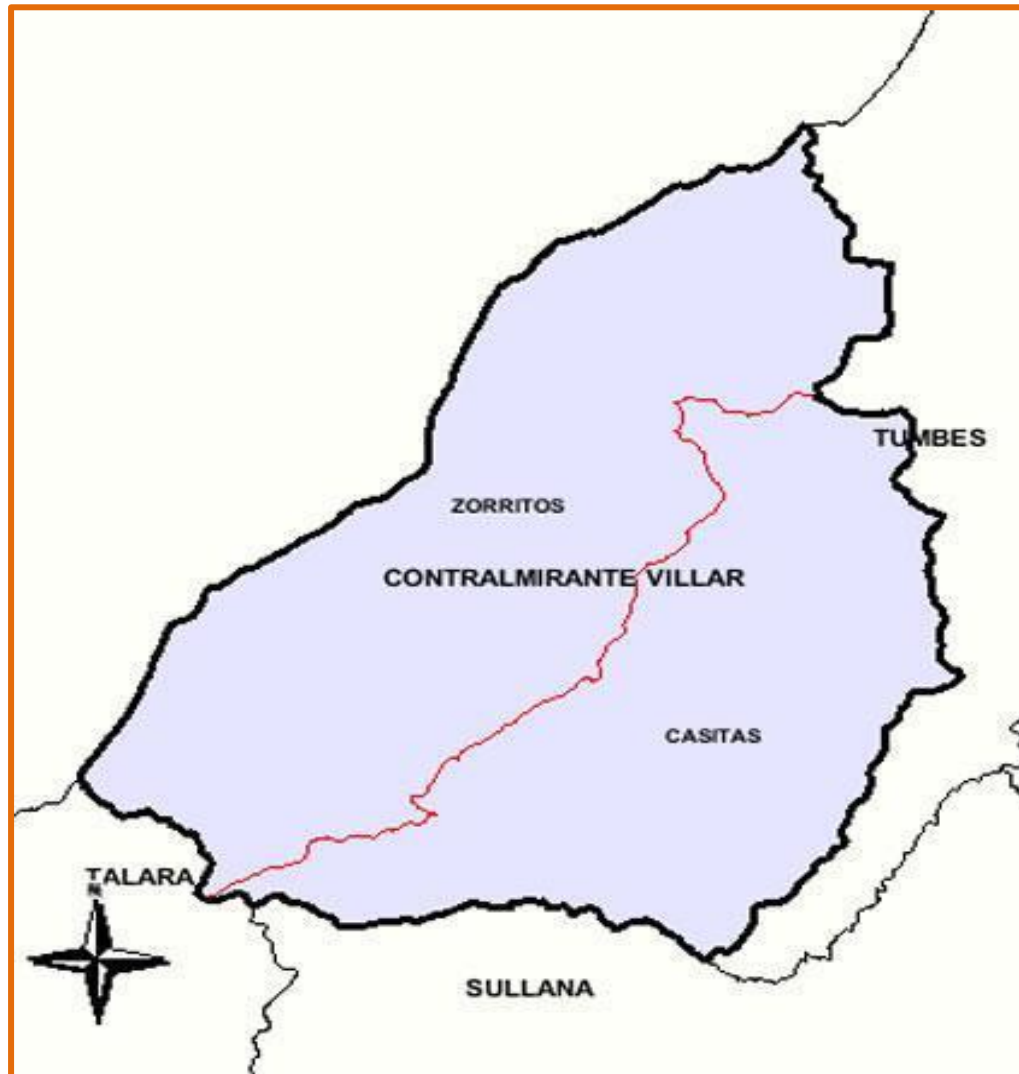
## b) Creación Política de la Provincia Zarumilla

La Provincia de Zarumilla, fue creada con D.L. N° 9667 del 25 de noviembre de 1942, elevando de esta manera su categoría, pues antes de esta fecha era distrito de Zarumilla, perteneciente a la provincia de Tumbes, hasta entonces departamento de Piura, con este Decreto, Tumbes eleva su categoría a departamento, por consiguiente, sus entonces distritos: Tumbes, Zarumilla y Contralmirante Villar también elevan su categoría política, es así, que los pueblos de Zarumilla (capital), Papayal y Matapalo elevan su categoría a distritos de la provincia de Zarumilla, con su capital el distrito de Zarumilla.



c) Creación Política de la Provincia de Contralmirante Villar

**Provincia de Contralmirante Villar**, fue creada mediante Ley N° 9667 del 25 de noviembre de 1942 durante el gobierno del Presidente Manuel Prado Ugarteche.





## 2.2. SITUACIÓN ACTUAL DE LA SEGURIDAD CIUDADANA

La Región Tumbes continúa con la problemática delincriminal, tiene como factor preponderante el comportamiento del poblador tumbesino, cuyas particularidades son las de ser liberal, tener poco apego a la actividad intelectual y manual, su desinterés por lograr mejores condiciones de vida.

— Factores que inciden en la comisión de ilícitos penales se destaca:

- Escasa capacidad económica
- Carencia de fuente laboral
- Predisposición de alcoholismo, t.d., prostitución, entre otros aspectos.
- Los arrebatos y hurtos son las modalidades de mayor índice delincriminal que se viene dando en la ciudad de Tumbes.
- En los últimos 4 años la modalidad delictiva de la extorsión ha ido en aumento sin tener una respuesta efectiva para contrarrestar este flagelo por parte de la Policía y Ministerio Público a través de la fiscalía de crimen organizado.

Tumbes es una zona considerada por los narcotraficantes como lugar para el acopio y tránsito de drogas hacia el exterior.

Existen diversas vías carrózales de acceso y que desembocan en la línea internacional Perú-Ecuador y contando con la predisposición de ciertas personas para involucrarse en esta ilícita actividad.

La ruta terrestre es la más empleada por los narcotraficantes para trasladar la droga a esta zona de frontera.

El Plan Nacional de Lucha contra la Corrupción 2012-2016 definió a la corrupción como el uso indebido del poder para la obtención de un beneficio irregular, de carácter económico o no, a través de la violación



## COMITÉ REGIONAL DE SEGURIDAD CIUDADANA TUMBES PLAN REGIONAL DE SEGURIDAD CIUDADANA 2019 - SUBSANADO

---



de un deber de cumplimiento, en desmedro de la legitimidad de la autoridad y de los derechos fundamentales de la persona.

En este Plan, interesa destacar la relación que existe entre la corrupción y la seguridad ciudadana: a mayor corrupción, menor seguridad ciudadana.

Los resultados de diversas investigaciones han demostrado que, en varios lugares de la región, la corrupción y la impunidad han permitido a organizaciones criminales desarrollar y establecer verdaderas estructuras de poder paralelas. En ese sentido, la corrupción de funcionarios públicos es, con frecuencia, un producto de la delincuencia organizada. Los individuos que participan en actividades ilícitas graves y rentables invariablemente cuentan en algún momento con el apoyo de funcionarios públicos corruptos.

Tan estrecha es la relación entre corrupción y seguridad que se llega a afirmar que la corrupción es necesaria para el funcionamiento de la delincuencia organizada, y que la capacidad de los grupos delictivos organizados para crecer y tener éxito depende en gran medida de las relaciones que establezcan con funcionarios corruptos.

Asimismo, se ha constatado la influencia de la corrupción en las entidades participantes de la seguridad ciudadana y sus diversas manifestaciones, dependiendo del actor de que se trate.

En el caso de la Policía, son tres los principales niveles de corrupción. El primero corresponde al área administrativa e incluye los oscuros manejos de recursos humanos y económicos. El segundo es el nivel operativo, aquel relacionado con la prestación de servicios de la Policía y donde determinadas unidades policiales tienen un amplio margen de maniobra para protagonizar actos de corrupción. Y el tercer nivel es el ámbito



## COMITÉ REGIONAL DE SEGURIDAD CIUDADANA TUMBES PLAN REGIONAL DE SEGURIDAD CIUDADANA 2019 - SUBSANADO

---



político, el cual abarca el intercambio de privilegios, prebendas y prerrogativas gubernamentales a cambio de protección y mal entendida lealtad policial.

Al respecto, el Plan Nacional de Lucha contra la Corrupción 2012-2016 sostiene que la lucha contra la corrupción implica, por lo menos, dos enfoques complementarios. Uno de los enfoques se concentra en el combate frente a los actos de corrupción realizados y el otro enfoque pone el énfasis en acciones preventivas de los posibles actos de corrupción que se puedan cometer.

En tanto la corrupción espera mayores ganancias frente a los posibles riesgos de detención y castigo, las medidas de mitigación consistirán en reducir el número de transacciones sobre las cuales se dispone una gran discrecionalidad por parte de los agentes, reducir el espectro de ganancias, incrementar el número de controles e incrementar la severidad de los mecanismos punitivos.

Junto con la Ley N° 27933 que crea el SINASEC y se promulga un conjunto de normas en materia de Seguridad Ciudadana como la Ley N° 30055 que establece un nuevo procedimiento para el juzgamiento de las faltas.

Dicha norma está refrendada con el nuevo dispositivo, que es el D.S. 011-2014 – IN del 04 de Diciembre 2014 que implementa el nuevo Reglamento de la citada Ley, cambiando en algunos aspectos su estructura, además también implementa las sanciones por la inasistencia de sus integrantes incluyendo al Presidente del CORESEC. Dichas sanciones están contempladas en el Nuevo Código Procesal Penal en



## COMITÉ REGIONAL DE SEGURIDAD CIUDADANA TUMBES PLAN REGIONAL DE SEGURIDAD CIUDADANA 2019 - SUBSANADO

---



su art. 377°, con suspensión e inhabilitación de sus funciones, de hasta por 30 días.

Las instancias multisectoriales son creadas con el fin de dar celeridad y eficacia a los procesos penales por faltas e intervenciones policiales en casos de flagrancia delictiva, esperando revertir a mediano plazo los múltiples casos de incidencia delictiva que quedan impunes.

Ante la benignidad de las leyes y faltas de efectividad en los operadores de justicia, muchos delitos menores y faltas quedan impunes y los esfuerzos de los diferentes sectores en la implementación de los Juzgados de Paz con sede en Comisarías son aún insuficientes, existiendo Comisarías que registran alto índice de denuncias por faltas en las cuales aún no se han implementado dichos juzgados.

Para analizar la situación actual de la seguridad en nuestra Región se ha empleado metodología cuantitativa y cualitativa, producto de la aplicación de 04 fases de trabajo:

## 2.2.1. ESTADÍSTICAS SOBRE VIOLENCIA, FALTAS Y DELITOS.

### 2.2.1.1. ESTADÍSTICAS POLICIALES

#### CUADRO DE ESTADISTICAS SOBRE DELITOS Y FALTAS

2014-2018

DELITOS Y FALTAS	2014	2015	2016	2017	2018
<b>DELITOS CONTRA EL PATRIMONIO</b>	<b>2685</b>	<b>2411</b>	<b>2870</b>	<b>2700</b>	<b>3228</b>
Abigeato	9	9	16	16	30
Apropiación Ilícita	21	30	40	37	41
Extorsión	208	200	150	132	127
Hurto	891	1021	1312	1213	1481
Robo	1358	985	1105	1118	1174
Robo (en grado de tentativa)	0	0	0	0	46
Usurpación	113	90	139	70	137
Estafa y otras defraudaciones	32	29	44	53	75
Otros delitos contra el patrimonio	53	47	64	61	117
<b>CONTRA LA VIDA EL CUERPO Y LA SALUD</b>	<b>290</b>	<b>276</b>	<b>455</b>	<b>426</b>	<b>675</b>
Aborto	2	2	7	4	6
Exposición al peligro o abandono de persona	0	0	0	0	0
Homicidio	50	33	54	40	25
Lesiones	216	229	372	374	612
Tentativa de homicidio	22	12	22	8	32

DELITOS Y FALTAS	2014	2015	2016	2017	2018
<b>DELITOS CONTRA LA LIBERTAD</b>	<b>227</b>	<b>225</b>	<b>244</b>	<b>280</b>	<b>302</b>
Violación de la libertad sexual	107	112	126	127	122
Violación de la libertad (en grado de tentativa)	3	12	18	25	10
Violación de la intimidad	0	5	2	13	11
Violación de domicilio	23	24	33	34	34
Violación de la libertad personal	92	59	62	69	110
Ofensas al pudor público	2	4	3	4	15
Otros delitos contra libertad	0	9	0	8	0
<b>DELITOS CONTRA LA FE PUBLICA</b>	<b>17</b>	<b>13</b>	<b>12</b>	<b>21</b>	<b>13</b>
Falsificación de documentos en general	17	6	9	16	5
Otros delitos contra la fé pública	0	7	3	5	8



## COMITÉ REGIONAL DE SEGURIDAD CIUDADANA TUMBES PLAN REGIONAL DE SEGURIDAD CIUDADANA 2019 - SUBSANADO



<b>CONTRA LA SEGURIDAD PUBLICA</b>	<b>704</b>	<b>1326</b>	<b>1381</b>	<b>1330</b>	<b>908</b>
Micro comercialización de drogas	43	141	120	51	20
Tenencia ilegal de armas	65	86	53	30	35
Peligro común (conducción en estado ebriedad o drogadicción)	596	1099	1208	1249	853
<b>CONTRA LA FAMILIA</b>	<b>7</b>	<b>13</b>	<b>9</b>	<b>1</b>	<b>0</b>
Omisión a la asistencia familiar	7	13	9	1	0
<b>VIOLENCIA FAMILIAR</b>	<b>1577</b>	<b>1419</b>	<b>2339</b>	<b>2647</b>	<b>2618</b>
Amenaza grave Coacción grave	0	0	0	0	0
Daño físico	279	197	167	320	778
Daño físico psicológico	868	745	1214	1254	633
Daño psicológico	430	477	958	1073	1207
Maltrato sin lesión	0	0	0	0	0
<b>FALTAS</b>	<b>819</b>	<b>858</b>	<b>717</b>	<b>701</b>	<b>806</b>
Faltas contra el patrimonio	458	446	330	334	316
Faltas contra las personas	361	412	387	367	490
<b>ADOLESCENTES INFRACTOR DE PANDILLAJE PERNICIOSO</b>	<b>0</b>	<b>0</b>	<b>0</b>	<b>0</b>	<b>0</b>
Pandillaje pernicioso	0	0	0	0	0
<b>ACCIDENTES DE TRANSITO</b>	<b>297</b>	<b>293</b>	<b>359</b>	<b>279</b>	<b>305</b>
Choque	248	233	296	230	254
Atropello	49	60	63	49	51

FUENTE: REGIÓN PNP TUMBES

Como se puede apreciar en el cuadro que antecede, el Índice Delincuencial ha tenido un incremento considerable a partir del año 2016, teniendo el Comando Policial de la Región Tumbes, la constante preocupación de brindar un servicio policial de calidad a la comunidad, lo que se ha visto imposibilitado por diversos factores tales como:

- La falta de concientización sobre la importancia de la seguridad ciudadana por parte de algunos sectores que conforman los Comités Regionales, Provinciales y Distritales de Seguridad Ciudadana.
- La falta de apoyo de los gobiernos locales, para mejorar los servicios en bien de la comunidad.





## COMITÉ REGIONAL DE SEGURIDAD CIUDADANA TUMBES PLAN REGIONAL DE SEGURIDAD CIUDADANA 2019 - SUBSANADO



- La Falta de Recursos Humanos y Logísticos, toda vez que la PNP no cuenta con los recursos suficientes para brindar un servicio de calidad.
- El crecimiento poblacional y la migración del campo a la ciudad, radicándose en zonas adyacentes al casco urbano, así como el incremento de ciudadanos venezolanos en esta Región.
- La escasa ocupación de la población en el sector privado debido a la falta de fuentes de trabajo como son industrias y empresas que las generen, situación que conlleva al desempleo facilitando la comisión de hechos delictivos como hurtos, asaltos y robos entre otros.
- La impunidad de los Delincuentes Comunes y Organizados, debido a las sanciones leves y proteccionistas del Nuevo Código Procesal Penal y a la desconfianza de las víctimas en el sistema de justicia.
- Incremento desmesurado de vehículos mayores y menores para el servicio público, que origina desorden y la creación de paraderos informales, esto aunado a la falta de regulación, control y supervisión por parte de las autoridades competentes.
- El Comercio ambulatorio que conlleva a la invasión de espacios públicos, el deterioro de pistas y veredas y a una inadecuada iluminación en las calles, hechos que son aprovechados por personas al margen de la ley.
- El Contrabando de combustible de procedencia Ecuatoriana, el mismo que se expende en las arterias de la ciudad, sin control alguno por parte de las autoridades competentes.
- Falta de lugares para prácticas deportivas a fin de que los niños y adolescentes realicen un sano esparcimiento.
- Falta de Centros de Estudios Superiores y/o capacitación Técnico Productivo del Estado, que conlleve a la ocupación de los jóvenes y a la vez que contribuyan a su desarrollo personal, familiar y Regional,
- Otros.



## COMITÉ REGIONAL DE SEGURIDAD CIUDADANA TUMBES PLAN REGIONAL DE SEGURIDAD CIUDADANA 2019 - SUBSANADO



La seguridad ciudadana significa la tranquilidad y el orden que requiere el ciudadano para desarrollar sus actividades, libres de riesgos y amenaza, siendo esto no solo responsabilidad exclusiva de la PNP, toda vez que es un compromiso que involucra a todas las fuerzas vivas de la comunidad y a los sectores públicos organizados que debe traducirse en una participación activa, permanente y solidaria para mejorar en un corto plazo los niveles de seguridad frente al incremento de la Delincuencia Común y Organizada

### CONSOLIDADO CLUB DE MENORES REGION TUMBES 2018

REGION POLICIAL	NRO DE COMISARIAS	NRO DE CLUB DE MENORES	INTGRANTES		
			VARONES	MUJERES	TOTAL
DIVPOL TUMBES	10	11	354	86	440
DIVPOL ZARUMILLA	4	10	300	69	369
DIVPOL CONT. VILLAR	3	1	08	02	10

FUENTE: REGIÓN PNP TUMBES

La Policía Escolar es una organización estudiantil de carácter educativo, creada sobre principios pedagógicos, psicológicos, filosóficos y sociales encargada de colaborar con el mantenimiento del orden en su centro educativo y en el ámbito comunal en cuantas ocasiones se hallen reunidos.

Tiene como objetivo promover la participación del estudiantado en el mantenimiento del orden y disciplina del centro educativo dentro del marco de una política de horizontalidad, diálogo y democracia. En la Región, a la fecha se cuenta con cuatrocientos cuarenta Policías Escolares, procedentes de once instituciones educativas públicas y de instituciones educativas privadas.



Las Juntas Vecinales promovidas por la Policía Nacional del Perú, constituyen la célula básica de organización, de participación de la población para la seguridad ciudadana, están conformadas por agrupaciones comunales y vecinales que se organizan en forma voluntaria y solidaria, que contribuyen al accionar de la policía para mejorar los niveles de orden y seguridad de sus jurisdicciones. En la región a la fecha se tienen dieciocho juntas vecinales debidamente conformadas.

### CONSOLIDADO DE JUNTAS VECINALES ORGANIZADAS POR LAS COMISARIAS

REGIÓN POLICIAL	N° DE JUNTAS VECINALES	INTEGRANTES VARONES Y MUJERES
		TOTAL
DIVPOL TUMBES	170	4,703
DIVPOL ZARUMILLA	92	
DIVPOL- CONT. VILLAR	84	

FUENTE: REGIÓN PNP TUMBES

La red de cooperantes, constituye un conjunto de personas que de manera solidaria, unen sus esfuerzos a través del suministro de información, cooperando de forma activa con los organismos de seguridad del Estado, en función de su seguridad. Tienen como función facilitar la comunicación entre la ciudadanía y PNP., de manera que el ciudadano que motivado por su deseo de contribuir en el mejoramiento de su propia seguridad, tenga los canales efectivos para suministrar cualquier tipo de información que permita la prevención del delito. En la Región Tumbes a la fecha se tienen un 90 % redes debidamente juramentadas, de las cuales corresponden a Tumbes, quince (15), tres (3) a Contralmirante Villar y Zarumilla no nos alcanzado esta información y, con un total de treientos treinta y dos (332) participantes.



## **2.2.1.2. MAPEO DE PUNTOS CRÍTICOS EN VIOLENCIA E INSEGURIDAD “MAPA DEL DELITO”**

El programa que desarrollara el CORESEC en el presente año 2019, será en primer lugar, promover inicialmente luego de analizar las estadísticas vertidas por las instituciones y organismos de la región, saber del parámetro de secuencias sucedidas en el marco de Tumbes, en donde nos permitirá establecer en el mapeo de los lugares y opciones que resalten la violencia y la inseguridad ciudadana y evitar continúen, a fin de brindar la tranquilidad y garantía de vida para los pobladores de nuestros diferentes pueblos en los distritos y provincias de la región de Tumbes.

Según el análisis que orientamos por zonas de los distritos y las provincias conoceremos a continuación los tipos de violencias e inseguridades que presentan:

### **A) PROVINCIA DE TUMBES**

#### **MAPEO DE PUNTOS CRITICOS EN VIOLENCIA E INSEGURIDAD – “MAPA DEL DELITO” DEL DISTRITO DE TUMBES**

##### **COMISARIA DE VILLA PUERTO PIZARRO SECTOR 01**

###### **a. PUNTOS CRÍTICOS DE MAYOR INCIDENCIA DELICTIVA.**

- Pasaje Calamar
- Calle Rivera del mar Norte.
- Calle Francisco Pizarro.
- Cruce de Puerto Pizarro.
- Calle Los Ceibos.
- Calle San Pedro norte y Sur.
- Pasaje Mercedes Carrasco.



## COMITÉ REGIONAL DE SEGURIDAD CIUDADANA TUMBES PLAN REGIONAL DE SEGURIDAD CIUDADANA 2019 - SUBSANADO



- Calle Miguel Grau (altura del Paradero de Autos de Puerto Pizarro).
  - A-H. Zoilo Huertas.
  - A.H. Villa Jardín.
  - Centro Penitenciario.
- b. LUGARES DE MICRO COMERCIALIZACION DE DROGAS.**
- Calle Rivera del Mar Sur. (a la altura de los esteros) en horario nocturno.
- c. LUGARES DONDE SE EJERCE LA PROSTITUCION CLANDESTINA.**
- No Existe.
- d. LUGARES DE MAYOR INCIDENCIA DE ACCIDENTES DE TRANSITO**
- Carretera de Penetración a Puerto Pizarro:
  - Panamericana Norte.
- e. LUGARES DONDE SE PRESENTA ACCIONES DE PANDILLAJE PERNICIOSO.**
- No existe pandillaje.
- f. LOCALES DONDE SE ATENTE CONTRA LA MORAL PUBLICA Y OTROS LUGARES.**
- Pasaje Calamar.
  - Calle Rivera del Mar Norte y Sur.
- g. LUGARES DONDE SE ATENTA CONTRA LA ADMINISTRACION PUBLICA.**
- Centro Penitenciario de Puerto Pizarro

FUENTE: COMISARIA PUERTO PIZARRO.



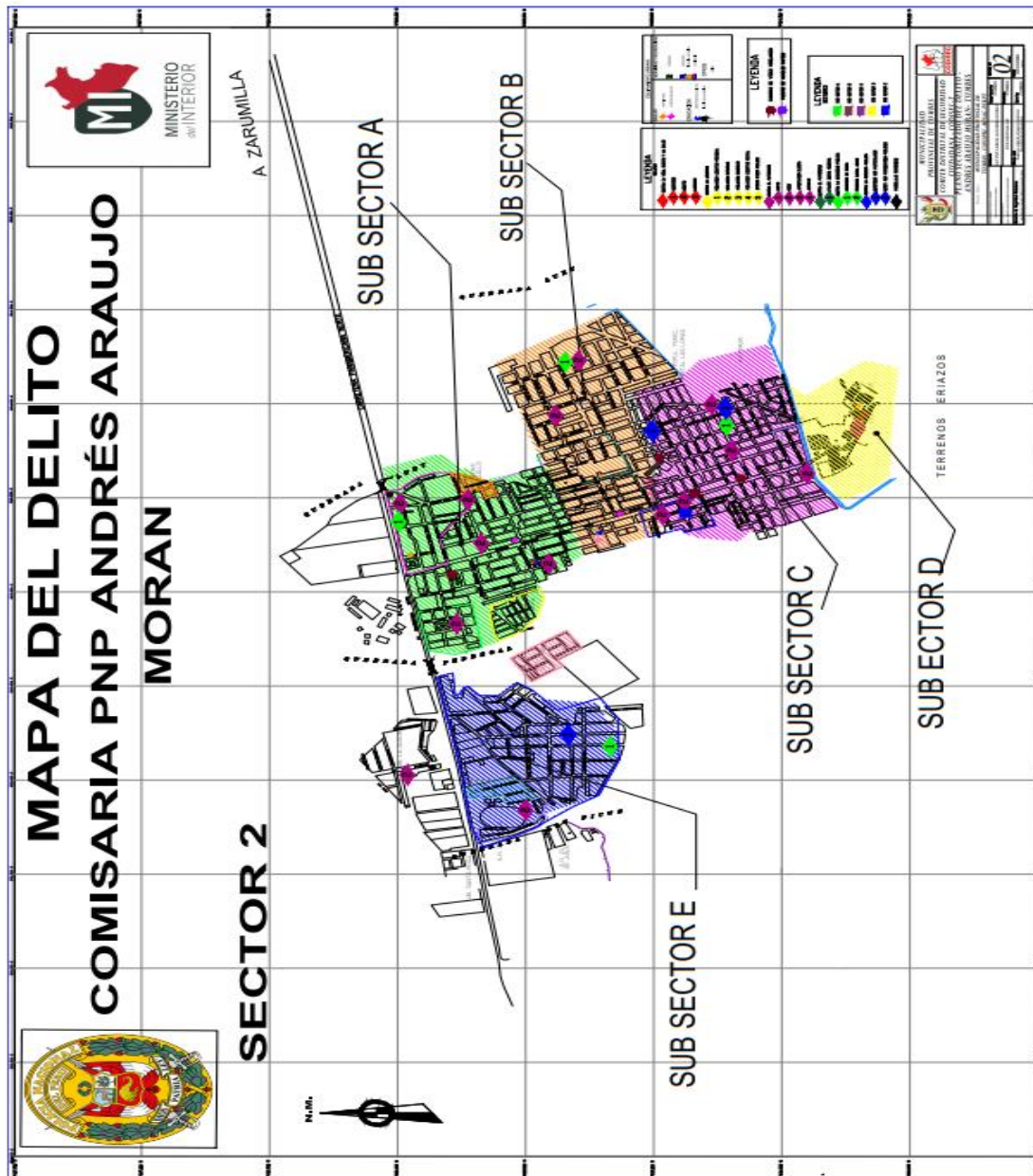


## COMITÉ REGIONAL DE SEGURIDAD CIUDADANA TUMBES PLAN REGIONAL DE SEGURIDAD CIUDADANA 2019 - SUBSANADO



- AA.HH Primero de Febrero
  - AA.HH Ampliación Virgen Del Cisne
  - AA.HH El Triunfo (último paradero).
  - AA.HH Andrés Avelino Cáceres (mercado).
- b. LUGARES DE MICRO COMERCIALIZACION DE DROGAS.**
- AA.HH Las Malvinas. (Calle Las Vacas).
  - AA.HH Los Ficus a espalda del Estadio Mariscal. Cáceres.
- c. LUGARES DONDE SE EJERCE LA PROSTITUCION CLANDESTINA.**
- No existe
- d. LUGARES DE MAYOR INCIDENCIA DE ACCIDENTES DE TRANSITO.**
- Carretera Panamericana Norte
  - Av. Fernando Belaunde Terry (Cruce-ferretería Varsapi)
- e. LUGARES DONDE SE PRESENTA ACCIONES DE PANDILLAJE PERNICIOSO**
- No existe en la zona
- f. LOCALES DONDE SE ATENTE CONTRA LA VIDA, EL CUERPO Y LA SALUD (HOMICIDIO, LESIONES, ABORTO)**
- No existe en la zona
- g. LUGARES DONDE SE ATENTA CONTRA LA ADMINISTRACION PUBLICA.**
- No Existe en esta Zona

FUENTE información: COMISARIA ANDRES ARAUJO MORAN



**COMISARIA DE SAN JOSE – SECTOR 03 (Fuente CPNP SAN JOSE)**

**a. PUNTOS CRÍTICOS DE MAYOR INCIDENCIA DELICTIVA**

- Intersección de la calle Mayor Novoa y Francisco Navarrete (Ref. Juguería Chanchini).
- Intersección de Calle Los Tumpis y Av. Tumbes.
- Av. Arica
- Calle Huáscar (Ref. Notarias)
- Av. Tacna (Ref. Empresas de Transportes)





## COMITÉ REGIONAL DE SEGURIDAD CIUDADANA TUMBES PLAN REGIONAL DE SEGURIDAD CIUDADANA 2019 - SUBSANADO



- Intersección de la Calle Piura y Calle Mariscal Castilla (Ref. Paradero a Zorritos).
  - Intersección de la Calle Piura y Calle Francisco Navarrete (Ref. Paradero a Corrales)
  - Calle Malecón Benavides.
  - Intersección Calle Miguel Grau y Huáscar.
- b. LUGARES DE MICROCOMERCIALIZACION DE DROGAS.}**
- Prolongación Los Manglares (Ref. Tía Shakira)
  - Calle Zarumilla Primera Cuadra, Barrio San José.
  - Calle Zarumilla Primera Cuadra (Ref. El Guarano).
  - Calle Los Manglares N<sup>a</sup> 179.
  - Calle 06 de Julio (La Berthina)
  - Calle Zarumilla Tercera Cuadra (Ref. El Diller).
  - El Hueco.
- c. LUGARES DONDE SE EJERCE LA PROSTITUCION CLANDESTINA.**
- Av. Mariscal Castilla N<sup>a</sup> 537 (Hostal El Cautivo)
  - Av. Mariscal Castilla N<sup>a</sup> 731 (La Gallina)
- d. LUGARES DE MAYOR INCIDENCIA DE ACCIDENTES DE TRANSITO.**
- AV. Tumbes.
  - Intersección de la Av. Tumbes con Malecón Benavides.
- e. LUGARES DONDE SE PRESENTA ACCIONES DE “PANDILLAJE PERNICIOSO”.**
- No existe
- f. LOCALES DONDE SE ATENTE CONTRA LA VIDA, EL CUERPO Y LA SALUD (HOMICIDIO, LESIONES, ABORTO).**
- No existe
- g. LOCALES DONDE SE ATENTE CONTRA LA ADMINISTRACION PUBLICA Y OTROS LUGARES.**
- No existe

FUENTE : CPNP- SAN JOSÉ





- Calle Piura con Calle Inca Yupanqui (La Leña)
- Calle Piura con Av. Mariscal Castilla
- Calle Hilario Carrasco con Av. Mariscal Castilla.
- Calle Hilario Carrasco con Calle Andrés Araujo Moran
- Calle Hilario Carrasco con Prolongación El Ejercito
- Calle Simón Bolívar con Calle José Balta.
- Calle Simón Bolívar (Ref. A.H Santa Catalina)
- Jirón Jorge Muñiz (Barrio Buenos Aires)
- Calle Alfonso Ugarte con Calle 7 de Enero
- Calle Alfonso Ugarte con Av. Mariscal Castilla
- Av. Manco Capac con Av. Circunvalación.
- Av. Universitaria (Ref. Juguería Puchín)
- Av. Universitaria con Calle Abelardo Quiñonez (Grifo Tumpis)
- Jirón Eloy Ureta
- Av. Tumpis con Prolongación El Ejército.
- A.H. 24 DE Junio con Asociación Pedro Chamocho (Ref. Embotelladora San Nicolás)
- Prolongación Manco Capac (Sector La Ladrillera)
- Calle Santa Rosa de Lima (Ref. Iglesia Las Mercedes).
- A.H. Los Claveles (Ref. El Enrocado)
- A.H. Los Claveles (Ref. El Ex Circuito)
- Pasaje Lima Barrio El Tablazo (Ref. Ex Camal Municipal)

**b. LUGARES DE MICROCOMERCIALIZACION DE DROGAS.**

- Calle Simón Bolívar (Ref. A.H Santa Catalina)
- Calle Piura con Calle Francisco Ibáñez
- Calle La Mar con Calle Hernando de Luque
- Calle La Mar con Mariscal Sucre
- Calle Francisco Pizarro – Pampa Grande (ref. El Guabo)
- Calle Inca Yupanqui con Calle Jorge Muñiz (El Hueco).
- Prolongación Pumacahua (Costado de la cancha)

**c. LUGARES DONDE SE EJERCE LA PROSTITUCION CLANDESTINA.**

- No existe

**d. LUGARES DE MAYOR INCIDENCIA DE ACCIDENTES DE TRANSITO.**

- Av. Universitaria con Calle Simón Bolívar
- Av. El Ejército con Hilario Carrasco

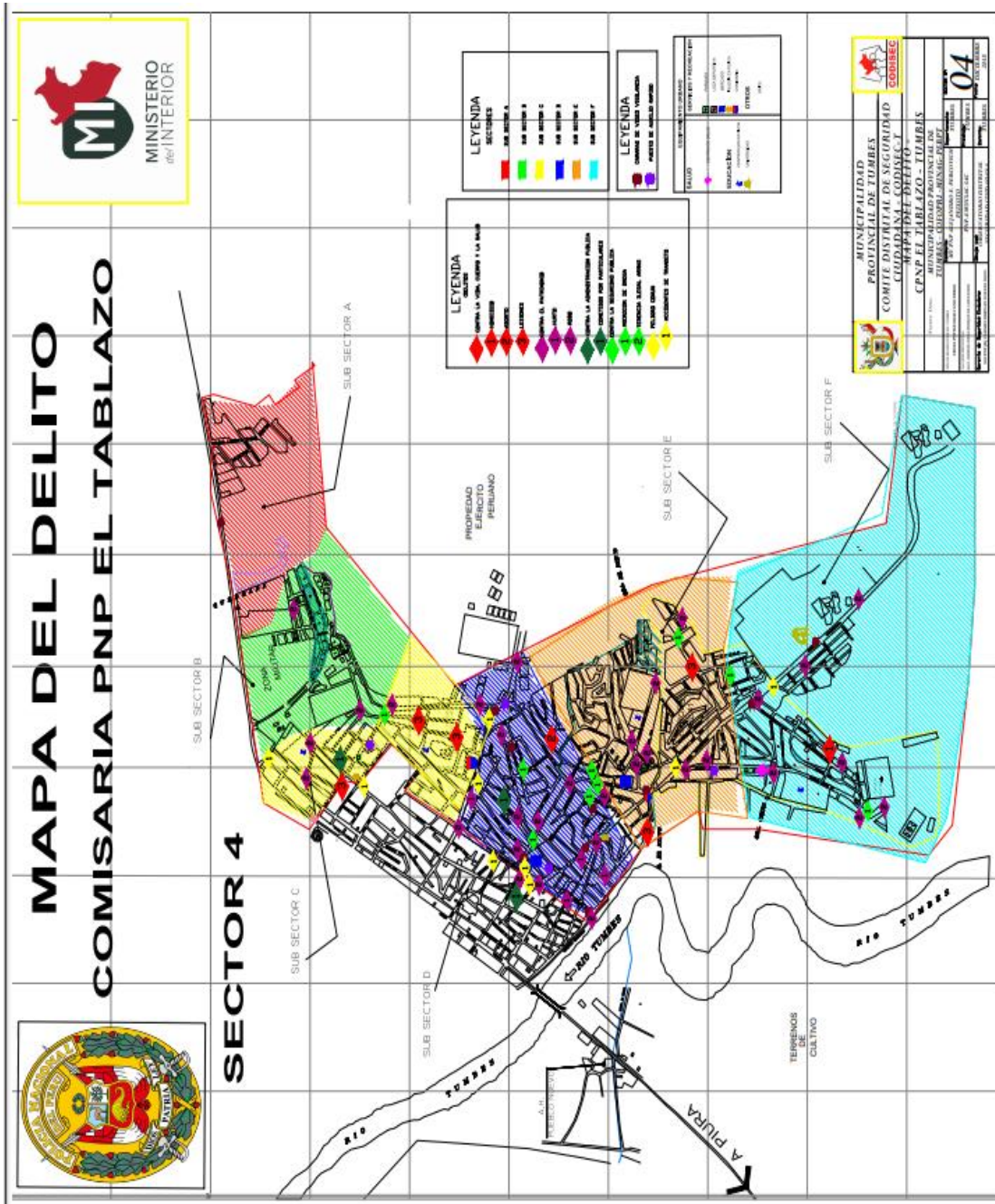


## COMITÉ REGIONAL DE SEGURIDAD CIUDADANA TUMBES PLAN REGIONAL DE SEGURIDAD CIUDADANA 2019 - SUBSANADO



- Av. Mariscal Castilla con Calle Alfonso Ugarte
  - Av. Mariscal Castilla con Av. Piura
  - Av. Castilla con Calle Francisco Feijoo.
  - Av. Tumbes con Av. La Marina.
  - Av. Tumbes con Canal Las Vacas
  - Av. Universitaria con Calle Los Tulipanes
  - Calle Hilario Carrasco con Calle Francisco Ibáñez
- e. LUGARES DONDE SE PRESENTA ACCIONES DE “PANDILLAJE PERNICIOSO”.**
- No Existe
- f. LOCALES DONDE SE ATENTE CONTRA LA VIDA, EL CUERPO Y LA SALUD (HOMICIDIO, LESIONES, ABORTO).**
- Calle Sinchi Roca con calle Huáscaran
  - Calle Petro Perú Con Pasaje Talarita.
  - Calle José Jiménez
  - Prolongación Pumacahua – Pampa Grande.
  - Calle Los Tumpis Con Calle Velasco Alvarado.
  - A.H. Los Claveles (Ref. El Enrocado).
- g. LOCALES DONDE SE ATENTE CONTRA LA ADMINISTRACION PUBLICA Y OTROS LUGARES.**
- Pasaje San Nicolás Barrio El Pacifico.
  - Calle Francisco Ibáñez
  - Av. Mariscal Castilla con Av. Piura.

Fuente: CPNP- El Tablazo



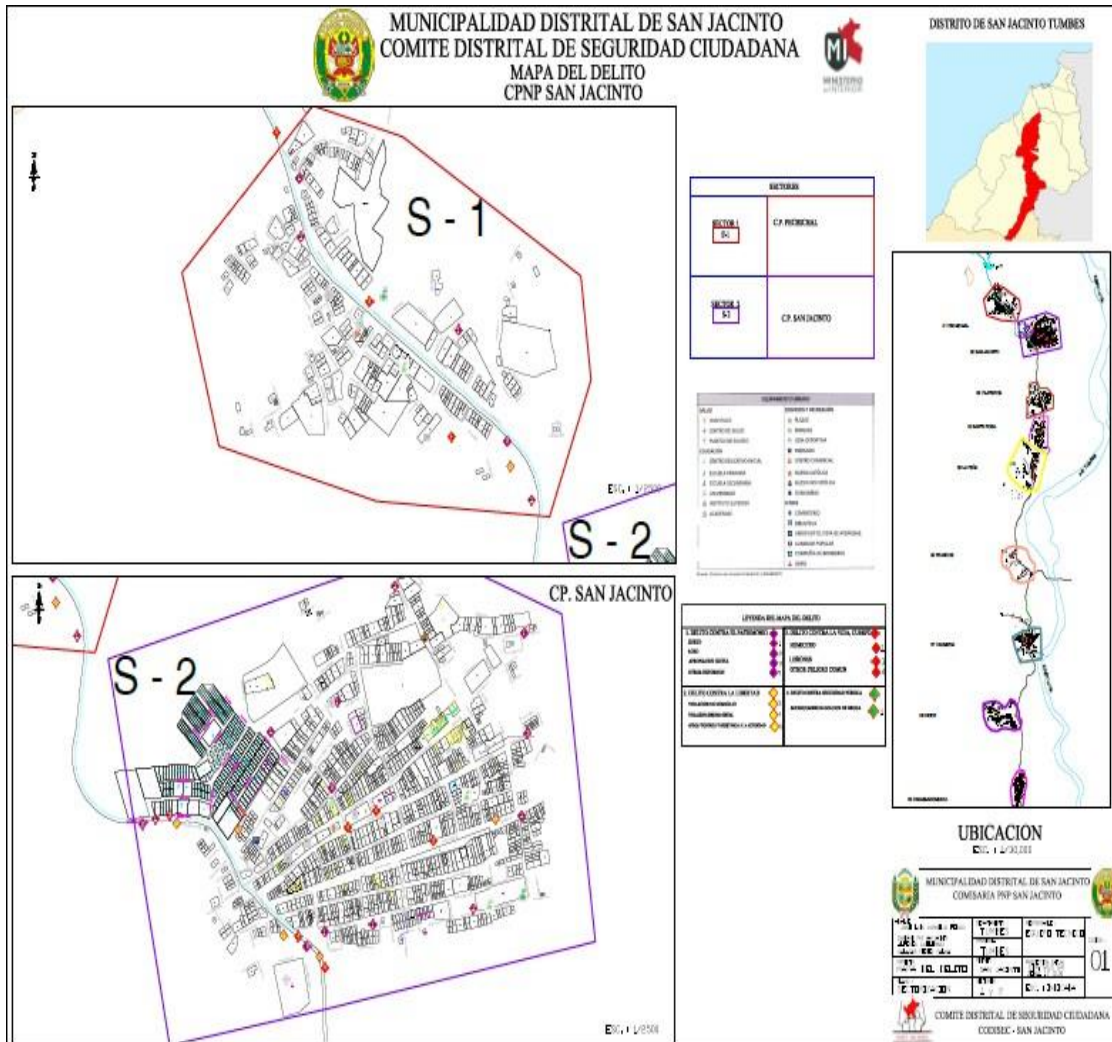
**COMISARIA DISTRITO DE SAN JACINTO**

- a. **PUNTOS CRÍTICOS DE MAYOR INCIDENCIA DELICTIVA**
- Caserío de Pechichal (altura el Camal)
  - Loma el Jabón
  - Calle Caritas
  - Quebrada la Jarrina

- Puente Francos
- Puente del Inka hacia el puente Tamarindo

**b. LUGARES DE MAYOR ACCIDENTES DE TRANSITO**

- Carretera de penetración Corrales San Jacinto



### COMISARIA DISTRITO DE PAMPAS DE HOSPITAL

- a. PUNTOS CRÍTICOS DE MAYOR INCIDENCIA DELICTIVA (hurto, robo, estafa, otros).**
- Balneario “**LAS CATARATAS DE HUARAPAL**”, Caserío de la angostura – Centro Poblado de Cabuyal.



## COMITÉ REGIONAL DE SEGURIDAD CIUDADANA TUMBES PLAN REGIONAL DE SEGURIDAD CIUDADANA 2019 - SUBSANADO



- b. LUGARES DE MICRO COMERCIALIZACIÓN DE DROGAS Y TENENCIA ILEGAL DE ARMAS.**
- No existen.
- c. LUGARES DONDE SE EJERCE LA PROSTITUCIÓN CLANDESTINA O SE PRODUCEN ACTOS CONTRA EL PUDOR PUBLICO.**
- No existen.
- d. LUGARES DE MAYOR INCIDENCIA DE ACCIDENTES DE TRÁNSITO.**
- Carretera Caseríos de Cruz Blanca y Cabeza de Lagarto.
- e. PUNTOS CRÍTICOS DE MAYOR INCIDENCIA DELICTIVA CONTRA EL PATRIMONIO (HURTO, ROBO, ESTAFA, OTROS).**
- Balneario “LAS CATARATAS DE HUARAPAL”, Caserío de la Angostura – Centro Poblado de Cabuyal.
- f. LUGARES DE MICRO COMERCIALIZACIÓN DE DROGAS Y TENENCIA ILEGAL DE ARMAS.**
- No existen.
- g. LUGARES DONDE SE EJERCE LA PROSTITUCIÓN CLANDESTINA O SE PRODUCEN ACTOS CONTRA EL PUDOR PUBLICO.**
- No existen.
- h. LUGARES DE MAYOR INCIDENCIA DE ACCIDENTES DE TRÁNSITO.**
- Carretera Caseríos de Cruz Blanca y Cabeza de Lagarto. .



### COMISARIA DISTRITO LA CRUZ

- a. **PUNTOS CRÍTICOS DE MAYOR INCIDENCIA DELICTIVA (hurto, robo, estafa, otros).**
- Playa de La Cruz.
  - Av. Independencia La Cruz – Ref. I.E. Andrés Araujo
  - Calle 03 de Octubre cuadra 2.
  - Pasaje Víctor Aguayo S/N La Cruz.
  - Av. Independencia La Cruz – Ref. “El Arco”.
  - Jirón Paita S/N.
  - Costado de La Municipalidad de La Cruz.
  - Jirón Los Ángeles cuadra 1.
  - Calle San Martín cuadra 1.





## COMITÉ REGIONAL DE SEGURIDAD CIUDADANA TUMBES PLAN REGIONAL DE SEGURIDAD CIUDADANA 2019 - SUBSANADO



- Caserío San José.
  - Jirón Piura cuadra 3.
  - Caserío Los Cerezos.
  - Pasaje Las Mercedes cuadra 1.
  - Av. Independencia Ref. Semáforo.
  - Jirón Trujillo Ref. Frente Al Cementerio.
  - Panamericana Norte Ref. altura del segundo paradero del distrito de La Cruz.
  - Jirón Junín Mz. 12.
  - Jirón Trujillo sector 4.
  - Jirón Miramar.
  - Barrio 19 Ref. Orilla de la playa.
  - Av. Intersección de la Av. Tumbes.
  - Caserío San José.
  - Panamericana Norte Ref, por la Empresa Nautilus – Empresa de Hielo.
  - Calle la Cantera Quebrada El Charran.
  - AA. HH. La Quebrada El Charan.
  - Caserío Los Cerezos.
  - Calle Miramar Ref. a espaldas de la caseta artesanales.
  - Caserío Playa Norte.
  - AA. HH. Las Malvinas Ref. frontis centro náutico militar.
  - Calle Miramar costado de La Playa.
  - caserío Panamericana Norte Km. 1255.
    - Av. Las Gardenias.
    - Av. Independencia Ref. Tapicero Oscar.
    - Calle Miramar sector 03 Ref. comedor Señor de los Milagros.
    - Av. Piura Ref. Frontis de la I. E. 031 Virgen Del Carmen
- b. LUGARES DE MICROCOMERCIALIZACION DE DROGAS Y TENENCIA DE ARMAS**
- No existe

FUENTE: Comisaría PNP La Cruz

### **COMISARIA DISTRITO DE SAN JUAN**

- a. PUNTOS CRÍTICOS DE MAYOR INCIDENCIA DELICTIVA (hurto, robo, estafa, otros)**
- Campo deportivo del caserío de Garbanzal.
  - Carretera Cerro de Cerro Blanco al caserío de Miraflores
- b. LUGARES DE MICROCOMERCIALIZACION DE DROGAS Y TENDENCIA ILEGAL DE ARMAS**
- No existe
- c. LUGARES DONDE SE EJERCE LA PROSTITUCION CLANDESTINAS O DONDE SE PRODUCE ACTOS CONTRA EL PUDOR PUBLICO**



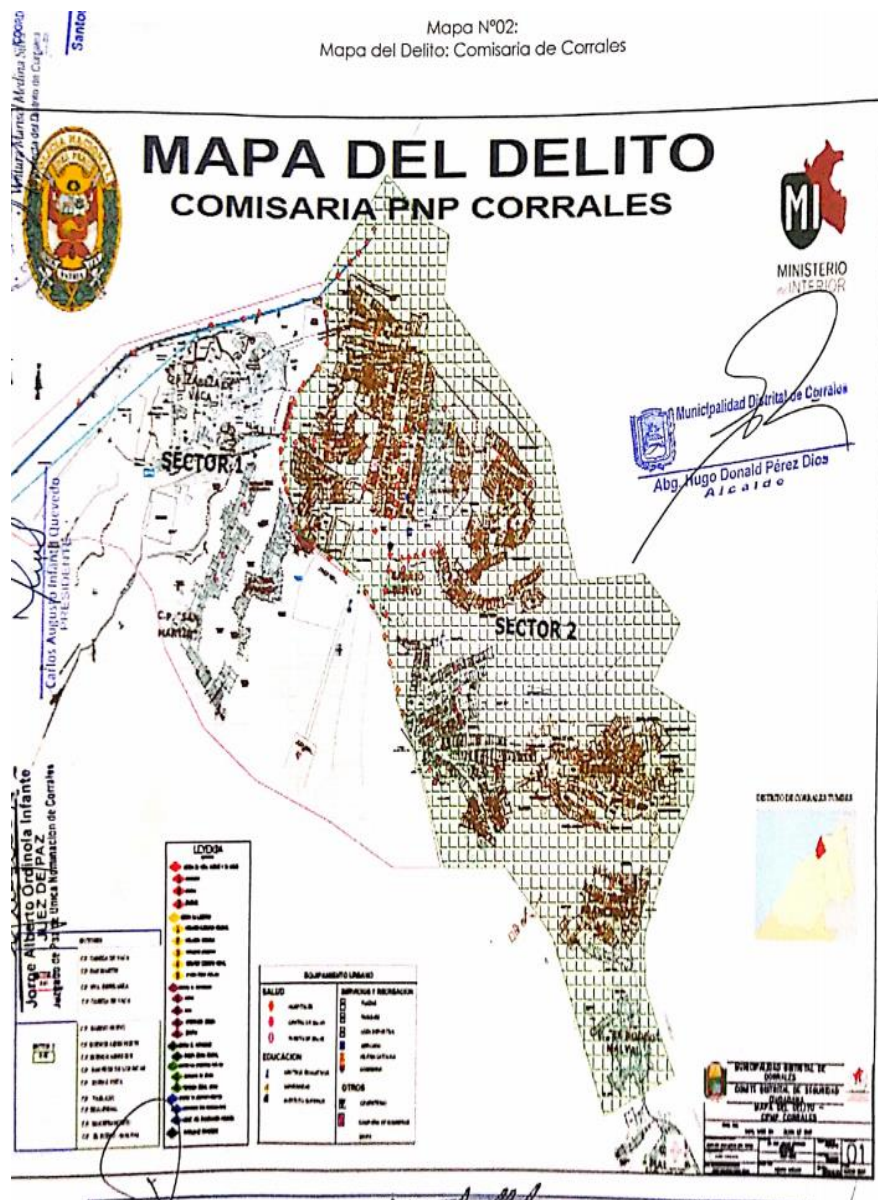
- No existe
- d. LUGARES DE MAYOR INCIDENCIA DE TRANSITO**
  - Entrada de garbanzal.
  - Sector las Brujas
- e. LUGARES DONDE SE PRESENTA ACCIONES DE PANDILLAJE PERNICIOSO**
  - No existe
- f. LOCALES DONDE SE ATENTE CONTRA LA VIDA EL CUERPO Y LA SALUD.**
  - No existe

### **COMISARIA DISTRITO DE CORRALES**

- a. PUNTOS CRÍTICOS DE MAYOR INCIDENCIA DELICTIVA CONTRA EL PATRIMONIO (hurto, robo, estafa, otros)**
  - AA.HH. Las Flores
  - Barrio Buena Vista Alta
  - Urcos – Malval
  - Malval Alto.
  - AAHH. Nuevo corrales.
  - Villa de Evitamiento
  - Panamericana Norte.
  - Sector La Noria.
  - Jose Carlos Mariategui - El Tablazo
  - Calle Pulcallpa El Tablazo.
  - Buena Vista Baja
  - Loma del Viento.
  - Barrio Nueva Esperanza .
  - Caeserio Relengal.
  - Av. Loreto El Tablazo.
  - Cabeza de Baca Norte y Sur.
  - Calle Piura El Tablazo.
  - San Francisco.
  - Sector La canela.
  - Quebrada de Corrales.
  - Barrio Nuevo.
  - Barrio Bnos. Aires Norte.
  - Calle Huascar.
  - Jiron san Pedro.
  - Calle Tacna – El Tablazo.
- b. LUGARES DE MICROCOMERCIALIZACION DE DROGAS Y TENDENCIA ILEGAL DE ARMAS**
  - Calle Bolivar

**c. LUGARES DE MAYOR INCIDENCIA DE TRANSITO**

- Panamericana Norte.
- Paseo Sietenerino – Corrales.
- Caserio Malval.
- Via Evitamiento.
- El Rodeo.
- San Francisco.
- Calle San pedro.
- Prol. Hilario Carrasco.
- Malval.





**COMISARIA DISTRITO DE CORRALES – SAN ISIDRO**

**a. PUNTOS CRÍTICOS DE MAYOR INCIDENCIA DELICTIVA CONTRA EL PATRIMONIO (hurto, robo, estafa, otros)**

- Villa san Isidro
- Bar el Encanto.
- Lateral San Isidro.
- Inysa.
- La Jota.
- Playa Hermosa.
- Paradero de carros.
- Prque Villa San Isidro.
- Los Cedros.





## B) PROVINCIA DE ZARUMILLA

### DISTRITO DE ZARUMILLA

### COMISARIA DE ZARUMILLA:

N°	LUGAR : (Av. Jr. Psje)	TIPO DE DELITO	MODALIDAD	SUB MODALIDAD
1	MIGUEL GRAU - DISCOTECA OPERA	D.C.P	HURTO	HURTO DE MOTOKAR
2	PANAMERICA NORTE, REF. AL FRENTE AL HOTEL EL GRAN NACIONAL	D.C.P	HURTO	HURTO DE HOSPEDAJE
3	PSJ. LAS PALMERAS	D.C.P	HURTO	HURTO DE DOMICILIO
4	CALLE SANTA ROSA	D.C.P	ROBO	ROBO A PERSONA
5	AA.HH CAMPO AMOR - EN LAS INMEDIACIONES DE LA PARTE POSTERIOR DEL COLEGIO Nro. 127 JULIO SALVADOR IZQUIERDO TUEL	D.C.P	ROBO	ROBO A PERSONA
6	AA.HH VILLA PRIMAVERA	D.C.P	HURTO	HURTO DE MOTOKAR
7	PANAMERICANA NORTE, EN EL RESTAURANT MARIMAR	D.C.P	ROBO	ROBO A PERSONA
8	CALLE MEXICO DEL AA.HH LA CURVA	D.C.P	ROBO	ROBO A PERSONA
9	VILLA PRIMAVERA - ESPALDA DE GRIFO	D.C.P	ROBO	ROBO A PERSONA
10	AA.HH VILLA PRIMAVERA	D.C.P	ROBO	ROBO A PERSONA
11	CALLE HUANCAYO - REF. PARQUE DE CAMPO AMOR	D.C.P	ROBO	ROBO A PERSONA
12	CALLE JAMAICA - AA.HH NUEVO AGUAS VERDES	D.C.P	ROBO	ROBO A PERSONA



## COMITÉ REGIONAL DE SEGURIDAD CIUDADANA TUMBES PLAN REGIONAL DE SEGURIDAD CIUDADANA 2019 - SUBSANADO



13	CALLE ARICA CON LA TARAPACA	D.C.P	ROBO	ROBO A PERSONA
14	AA.HH LA ROCANA - CALLE INDUSTRIAL	D.C.P	HURTO	HURTO EMPRESA DE ATUSA
15	AA.HH NUEVO AGUAS VERDES - Av. ARGENTINA	D.C.P	HURTO	HURTO DE MOTOKAR
16	AA.HH COMPLEJO HABITACIONAL - CALLE LOS LIBERTADORES	D.C.P	ROBO	ROBO A PERSONA
17	CALLE SANTA ROSA - FRONTIS DE 094	D.C.P	ROBO	ROBO A PERSONA
18	AA.HH VILLA PRIMAVERA - CALLE LOS GIRASOLES	D.C.P	HURTO	HURTO DE I.E
19	AA.HH CAMPO AMOR - Jr. TORRES PAZ	D.C.P	HURTO	HURTO DE MOTOKAR
20	AA.HH COMPLEJO HABITACIONAL - CALLE URUGUAY	D.C.P	ROBO	ROBO A PERSONA
21	CALLE LOS GERANIOS	D.C.P	HURTO	HURTO A PERSONA
22	PANAMERICANA NORTE - POR EL FRONTIS DEL BULEBAR	D.C.P	ROBO	ROBO A PERSONA
23	AA.HH CAMPO AMOR - Jr. HUANCAYO CON LA Av. MARINA	D.C.P	HURTO	HURTO CENTRO DE TRABAJO (UGEL)
24	PANAMERICANA NORTE - ALTURA DEL SEGURO	D.C.P	ROBO	ROBO A PERSONA
25	CALLE BOLOGNESI	D.C.P	ROBO	ROBO A PERSONA
26	AA.HH COMPLEJO HABITACIONAL - Av. REPUBLICA DEL PERU	D.C.P	HURTO	HURTO DE MOTOKAR
27	AA.HH MIRAFLORES - REF. EN PARQUE	D.C.P	HURTO	HURTO DE DOMICILIO
28	AA.HH LA CURVA - CALLE URUGUAY	D.C.P	ROBO	ROBO A PERSONA
29	CALLE MAXIMILIANO MORAN N° 400	D.C.P	HURTO	HURTO DE DOMICILIO
30	AA.HH NUEVO AGUAS VERDES - CALLE LIMA N° 23	D.C.P	ROBO	ROBO A PERSONA



## COMITÉ REGIONAL DE SEGURIDAD CIUDADANA TUMBES PLAN REGIONAL DE SEGURIDAD CIUDADANA 2019 - SUBSANADO



31	CALLE INDEPENDENCIA	D.C.P	HURTO	HURTO DE MOTOKAR
32	CALLE LOS GERANIOS	D.C.P	ROBO	ROBO A PERSONA
33	AL FRONTIS - EN EL BULEBAR	D.C.P	ROBO	ROBO DE MOTOKAR
34	CALLE PROLONGACION Mz. C Lt. 07	D.C.P	ROBO	ROBO A PERSONA
35	PANAMERICANA NORTE - REF. A UNA CUADRA DEL CONTROL DE LA SUNAT	D.C.P	ROBO	ROBO A PERSONA
36	CALLE MIGUEL GRAU N° 206	D.C.P	HURTO	HURTO DE DOMICILIO
37	CALLE MIGUEL GRAU	D.C.P	HURTO	HURTO DE DOMICILIO
38	AA.HH COMPLEJO HABITACIONAL - CALLE MONTEVIDEO	D.C.P	ROBO	ROBO A PERSONA
39	CALLE ZAVALA	D.C.P	ROBO	ROBO A PERSONA
40	ALTURA DEL EJE VIAL - ZARUMILLA	D.C.P	ROBO	ROBO A PERSONA
41	AA.HH CAMPO AMOR - LAS PALMERAS	D.C.P	HURTO	HURTO DE DOMICILIO
42	CALLE MIGUEL GRAU N° 49	D.C.P	HURTO	HURTO DE DOMICILIO
43	CALLE PROLONGACION Mz. C Lt. 07	D.C.P	HURTO	HURTO DE DOMICILIO
44	AA.HH POZO ELEVADO - REF. COLEGIO JUAN PABLO II	D.C.P	ROBO	ROBO A PERSONA
45	CALLE ARICA	D.C.P	ROBO	ROBO A PERSONA
46	AA.HH EDMUNDO ROMERO - CALLE LA LETICIA	D.C.P	ROBO	ROBO A PERSONA
47	AA.HH NUEVO ZARUMILLA Mz. A Lt. 11	D.C.P	HURTO	HURTO DE DOMICILIO
48	CALLE INDEPENDENCIA - REF. A LA 2da PUERTA DEL CEMENTERIO	D.C.P	HURTO	HURTO DE MOTONETA





COMITÉ REGIONAL DE SEGURIDAD CIUDADANA TUMBES  
PLAN REGIONAL DE SEGURIDAD CIUDADANA 2019 - SUBSANADO



49	AA.HH LA ROCANA - Jr. LEONIDES	D.C.P	HURTO	HURTO DE DOMICILIO
50	AA.HH NUEVOAGUAS VERDES - Av. JUAN VELASCO ALVARADO	D.C.P	ROBO	ROBO A PERSONA
51	Av. 28 DE JULIO	D.C.P	HURTO	HURTO DE DOMICILIO
52	INDEPENDENCIA Y 28 DE JULIO	D.C.P	ROBO	ROBO A PERSONA
53	AA.HH EDMUNDO ROMERO - CALLE TARAPACA	D.C.P	HURTO	HURTO DE DOMICILIO
54	AA.HH EDMUNDO ROMERO - CALLE ZAVALA	D.C.P	HURTO	HURTO DE DOMICILIO
55	AA.HH EDMUNDO ROMERO - REF. ACOSTADO DEL BULEVAR	D.C.P	HURTO	HURTO DE DOMICILIO
56	AA.HH NUEVA ESPERANZA	D.C.P	ROBO	ROBO A PERSONA
57	BARRIO MIRAFLORES - AA.HH SANTA ROSA DE LIMA - CALLE LAS AMPOLAS	D.C.P	HURTO	HURTO DE DOMICILIO
58	AA.HH ALBERTO FUJIMORI - Av. BUENOS AIRES	D.C.P	ROBO	ROBO A PERSONA
59	PASAJE SAN AGUSTIN	D.C.P	ROBO	ROBO A PERSONA
60	CALLE FRANCISCO BOLOGNESI	D.C.P	HURTO	HURTO DE DOMICILIO
61	AA.HH LAS MALVINAS	D.C.P	ROBO	ROBO DE MOTOKAR
62	AA.HH COMPLEJO HABITACIONAL - CALLE SAN MARTIN	D.C.P	ROBO	ROBO A PERSONA
63	CALLE SANTA ROSA Y LA CALLE 9 DE OCTUBRE	D.C.P	ROBO	ROBO A PERSONA
64	AA.HH NUEVOAGUAS VERDES - Av. JUAN VELASCO ALVARADO	D.C.P	ROBO	ROBO A PERSONA
65	MAXIMILANO MORAN	D.C.P	ROBO	ROBO A PERSONA
66	AA.HH NUAEVO AGUAS VERDES - CALLE JUAN VELASCO ALVARADO	D.C.P	HURTO	HURTO DE DOMICILIO



## COMITÉ REGIONAL DE SEGURIDAD CIUDADANA TUMBES PLAN REGIONAL DE SEGURIDAD CIUDADANA 2019 - SUBSANADO



67	CALLE SANTA ROSA	D.C.P	ROBO	ROBO A PERSONA
68	Jr. ARICA	D.C.P	HURTO	HURTO DE MOTOKAR
69	AA.HH EDMUNDO ROMERO - REF. PICANTERIA LA CARPA	D.C.P	ROBO	ROBO DE MOTO LINEAL
70	CALLE SANTA ROSA	D.C.P	ROBO	ROBO A PERSONA
71	CALLE SANTA ROSA	D.C.P	HURTO	HURTO DE MOTO LINEAL
72	BARRIO MIRAFLORES	D.C.P	HURTO	HURTO DE DOMICILIO
73	AA.HH POZO ELEVADO - CALLE SANTA ROSA DE LIMA - Mz 3 Lt7	D.C.P	HURTO	HURTO DE DOMICILIO
74	AA.HH LA CURVA - CALLE VILLA PRIMAVERA	D.C.P	ROBO	ROBO A PERSONA
75	AA.HH NUEVO ESPERANZA	D.C.P	ROBO	ROBO A PERSONA
76	PARQUE CENTRAL DE LA PROVINCIA DE ZARUMILLA	D.C.P	ROBO	ROBO A PERSONA
77	PARQUE CENTRAL DE LA PROVINCIA DE ZARUMILLA	D.C.P	ROBO	ROBO A PERSONA
78	Av. ELE EJERCITO CON LA ESQUINA DEL Jr. ABAD PUELL	D.C.P	ROBO	ROBO A PERSONA
79	CALLE TUMBES - REF. VALE	D.C.P	ROBO	ROBO A PERSONA
80	CALLE INDEPENDENCIA - REF. POR EL COLEGIO JUAN PABLO II	D.C.P	ROBO	ROBO A PERSONA
81	AA.HH LA CURVA - INTERSECCION DE LA CALLE ARGENTINA CON EL Jr. VENEZUELA Mz. I Lt. 21	D.C.P	ROBO	ROBO A PERSONA
82	CALLE SANTA ROSA	D.C.P	ROBO	ROBO A PERSONA
83	Av. LA MARINA CON LA PANAMERICANA NORTE	D.C.P	ROBO	ROBO A PERSONA
84	CALLE PROLONGACION TUMBES	D.C.P	HURTO	HURTO DE VEHICULO
85	CALLE AHITI DEL COMPLEJO HABITACIONAL	D.C.P	ROBO	ROBO A PERSONA



## COMITÉ REGIONAL DE SEGURIDAD CIUDADANA TUMBES PLAN REGIONAL DE SEGURIDAD CIUDADANA 2019 - SUBSANADO



86	AA.HH CAMPO AMOR - AV. LA MARINA	D.C.P	ROBO	ROBO A PERSONA
87	POR LA ALTURA DEL BULEVAR DE ZARUMILLA	D.C.P	ROBO	ROBO A PERSONA
88	AA.HH CORAZON VALIENTE CALLE LOS ANGELES MZ21 LT F	D.C.P	ROBO	ROBO DE MOTO LINEAL
89	ENTRE LA CALLE ARICA Y TARAPACÁ	D.C.P	HURTO	HURTO DE VEHICULO
90	ALTURA DEL PUENTE PIEDRITAS N FRENTE AL RESTAURANTE "EL RANCHO	D.C.P	ROBO	ROBO A PERSONA
91	INTERSECCIÓN DE LA CALLE ZAVALA CON LA CALLE MIGUEL GRAU	D.C.P	ROBO	ROBO A PERSONA
92	ALTURA DEL AA.HH 02 DE DICIEMBRE	D.C.P	ROBO	ROBO A PERSONA
93	CALLE ABAD PUELL CON LA AV. TUMBES	D.C.P	ROBO	ROBO A PERSONA
94	AA.HH EDMUNDO ROMERO - CERCA DE UNA PLATAFORMA	D.C.P	ROBO	ROBO A PERSONA
95	POR EL PUENTE DE NUEVA ESPERANZA	D.C.P	ROBO	ROBO A PERSONA
96	AA.HH ALBERTO FUJIMORI - EN LA PRIMERA CUADRA DE LA AV. PANAMÁ	D.C.P	ROBO	ROBO A PERSONA
97	AA.HH EDMUNDO ROMERO - AL COSTADO DE LA BOULEVARD	D.C.P	ROBO	ROBO DE MOTO LINEAL
98	ALTURA DEL PARQUE DE MIRAFLORES	D.C.P	HURTO	HURTO A PERSONA
99	AA.HH NUEVO AGUAS - EN UNA ESQUINA DE LA CANCHITA DE FUTBOL CERCA AL MERCADO	D.C.P	ROBO	ROBO A PERSONA
100	INTERSECCIÓN DE LA CALLE GRAU CON MIRAFLORES (REF. ESQUINA DEL JARDÍN NIÑOS DE LA PAZ) - ZARUMILLA	D.C.P	ROBO	ROBO DE MOTO LINEAL
101	AA.HH MIRAFLORES - CALLE LOS NARDOS MZ C LT 11	D.C.P	ROBO	ROBO DE DOMICILIO



## COMITÉ REGIONAL DE SEGURIDAD CIUDADANA TUMBES PLAN REGIONAL DE SEGURIDAD CIUDADANA 2019 - SUBSANADO



102	AA.HH 02 DE DICIEMBRE - CALLE JAMAICA MZ D6 LT 10	D.C.P	HURTO	HURTO DE DOMICILIO
103	EN EL FRONTIS DE LA DISCOTECA "LA OPERA	D.C.P	HURTO	HURTO DE VEHICULO
104	A LA ALTURA DE LA ENTRADA DE LA PROVINCIA DE ZARUMILLA	D.C.P	ROBO	ROBO A PERSONA
105	AV. EL EJERCITO CON LA ESQUINA DEL JR. ABAD PUEL- ZARUMILLA	D.C.P	ROBO	ROBO A PERSONA
106	CALLE SAN LORENZO MZ A LT 09 (REF. ALTURA DEL PORTON TRASERO DEL I.E ZARUMILLA)	D.C.P	HURTO	HURTO DE DOMICILIO
107	AA.HH COMLEJO HABITACIONAL (REF. A ESPALDA DEL COLEGIO IRIS GRACIELA NOBLECILLA GONZALES N°131)	D.C.P	HURTO	HURTO DE MOTOKAR
108	AA.HH CAMPO AMOR - CALLE LOS GIRASOLES N° 49	D.C.P	HURTO	HURTO DE DOMICILIO
109	ASENT.H MIRAFLORES II - CALLE LOS NARDOS MZ.E11 LT.2	D.C.P	HURTO	HURTO DE DOMICILIO
110	AA HH VILLA PRIMAVERA - CALLE LOS ROSALES	D.C.P	ROBO	ROBO DE MOTOKAR
111	AA.HH VILLA PRIMAVERA - CALLE LOS LAURELES MZ J LOT 2	D.C.P	ROBO	ROBO A PERSONA
112	AA.HH LA CURVA I ETAPA (POR LA PLATAFORMA DEPORTIVA)	D.C.P	ROBO	ROBO A PERSONA
113	AA.HH. 28 DE JULIO - CALLE SAN MARTIN MZ. K LT. 21	D.C.P	HURTO	HURTO DE DOMICILIO
114	AA.HH COMPLEJO HABITACIONAL - Av. ESPAÑA	D.C.P	ROBO	ROBO A PERSONA
115	JR. 09 DE OCTUBRE 501	D.C.P	HURTO	HURTO DE MOTOKAR
116	CALLE MIGUEL GRAU NRO. 304	D.C.P	HURTO	HURTO DE DOMICILIO
117	PROLONGACION 9 DE OCTUBRE	D.C.P	ROBO	ROBO A PERSONA
118	INTERSECCION DE LA CALLE ARICA CON LA CALLE 9 DE OCTUBRE	D.C.P	ROBO	ROBO A PERSONA



## COMITÉ REGIONAL DE SEGURIDAD CIUDADANA TUMBES PLAN REGIONAL DE SEGURIDAD CIUDADANA 2019 - SUBSANADO



119	A LA ALTURA DEL BULEVAR DE ZARUMILLA	D.C.P	ROBO	ROBO A PERSONA
120	A LA ALTURA DE LA AV. 24 DE JULIO Y LA CALLE LIBERTAD	D.C.P	ROBO	ROBO A PERSONA
121	A LA ALTURA DE LA AV. 24 DE JULIO Y LA CALLE LIBERTAD	D.C.P	ROBO	ROBO A PERSONA
122	JR.LETICIA 726	D.C.P	HURTO	HURTO DE DOMICILIO
123	AA.HH NUEVO AGUAS VERDES - A LA ALTURA DEL COLEGIO CHILIMASA	D.C.P	ROBO	ROBO DE MOTO LINEAL
124	AAHH CAMPO AMOR - JR. HUANCAYO MZ B8 LT12	D.C.P	HURTO	HURTO DE DOMICILIO
125	CALLE FRENTE DEL HOSTAL "FORTALEZA	D.C.P	ROBO	ROBO A PERSONA
126	BARRIO MIRAFLORES, CON DIRECCIÓN A UÑA DE GATO - ZARUMILLA	D.C.P	ROBO	ROBO A PERSONA
127	AA.HH VILLA PRIMAVERA - CALLE NARANJOS	D.C.P	ROBO	ROBO A PERSONA
128	AA.HH COMPLEJO HABITACIONAL ZARUMILLA, CERCA AL LOCAL DE LOS CURACAS BLANCOS	D.C.P	ROBO	ROBO A PERSONA
129	CALLE BOLOGNESI FRENTE AL CENTRO EMERGENCIA MUJER DE ZARUMILLA	D.C.P	ROBO	ROBO A PERSONA
130	AV. GRAU Nº 311	D.C.P	HURTO	HURTO DE LOCAL (ESTUDIO JURIDICO)
131	AA.HH 02 DE DICIEMBRE - AV. JAPON MZ. D3 LT. 16 I	D.C.P	HURTO	HURTO DE DOMICILIO
132	POR LA PLAZUELA DEL AA.,HH 28 DE JULIO ZARUMILLA	D.C.P	ROBO	ROBO A PERSONA
133	AA.HH VILLA PRIMAVERA	D.C.P	ROBO	ROBO A PERSONA
134	Av. 28 DE JULIO (Ref. AL FRENTE DE LA FARMACIA INKA FARMA	D.C.P	HURTO	HURTO DE DOMICILIO



### **DISTRITO DE AGUAS VERDES**

- Av. República Del Perú N°319 Ref. Banco De Crédito Del Perú.
- Av. República Del Perú N°208.
- Panamericana Norte - Ref. Frente Del Colegio Ex Chilimasa.
- Sector Playa Sur (BARES).
- Psje. Los Algarrobos – Espaldas De Comercialización de Langostino.
- Panamericana Norte N° 219.
- Av. República del Perú.
- Av. República Del Perú N°319 Ref. Frente de BCP.
- Calle San Martin- Ref. Frente de la Tranquera Municipal.
- Puente Bolsico- Ref. Espaldas del Ex Colegio Chilimasa.
- Av. Panamericana Norte N°102
- Sector Playa Sur.
- Panamericana Norte N°406 – Puente Bolsico.
- Jr Moquegua.
- Jr. Amazonas N° 217.
- Calle Evita miento – Frente al Mercado DE Aguas Verdes.
- Jr. Lambayeque N° 132 Altura De La Intersección con la Calle Lima.
- Intersección De La Calle San Francisco con Psj Caraveli.
- Panamericana Norte N° 345.
- Panamericana Norte N° 216 Ref. Interior del Comercial la Bahía.
- Psje. Tacna N° 111.
- MZ 26 LT 02 AA. HH El Complejo.



- Av. República del Perú Ref. Altura de la SUNAT.
- Loma Saavedra – Puente la Paz.
- Psje. Los Algarrobos Ref. Frente al Zoológico de AV.
- Caserío Cuchareta Baja Ref. Carretera Central.

FUENTE: COMISARIA AGUAS VERDES

### **DISTRITO DE PAPAYAL**

#### **SECTOR 1**

CARRETERA ZARUMILLA A LA VILLA DE UÑA DE GATO

#### **SECTOR 2**

CAPITAL DEL DISTRITO DE PAPAYAL

#### **SECTOR 3**

CENTRO POBLADO LA PALMA

#### **SECTOR 4**

CENTRO POBLADO LECHUGAL

#### **SECTOR 5**

CENTRO POBLADO EL PORVENIR

### **DISTRITO DE MATAPALO**

#### **ZONAS DE RIESGO: SECTOR 1**

MATAPALO – NUEVO PROGRESO

#### **ZONAS DE RIESGO: SECTOR 2**

LOMA DE REGINO.

#### **ZONAS DE RIESGO: SECTOR 3**

TROCHA CARRROSABLE

TROCHA CARROSABLE VUELTA DEL DIABLO



**1. LUGARES DE MICROCOMERCIALIZACION DE DROGAS Y TENECIA DE ILEGAL DE ARMAS.**

**DISTRITO DE ZARUMILLA**

Se han localizado posibles puntos de venta de drogas:

- ❖ COSTADO CANCHA LA UNION
- ❖ CALLE MIRAFLORES
- ❖ CALLE HUASCAR
- ❖ CALLE BOLOGNESI INTERSECCION CALLE ZAVALA
- ❖ AA. HH. LA CURVA EL HUECO
- ❖ AV. PRINCIPAL CUCHARETA BAJA
- ❖ PRIMERAS CASAS DE INGRESO A CUCHARETA BAJA
- ❖ AA. HH. LA CURVA – LA TUMBA
- ❖ AA. HH. VILLA PRIMAVERA – LA PLATAFORMA
- ❖ AA. HH. LA CURVA CHILE
- ❖ CALLE CIRCUNVALACION S/N
- ❖ AA. HH. LA CURVA EL ALGARROBO

**DISTRITO DE AGUAS VERDES**

- SECTOR PLAYA SUR.
- AA. HH TOMAS ARIZOLA.
- PUENTE INTERNACIONAL.

**DISTRITO DE PAPAYAL**

- ❖ NO EXISTE

**DISTRITO DE MATAPALO**

- ❖ NO EXISTE





**2. LUGARES DONDE SE EJERCE LA PROSTITUCION CLANDESTINA O SE PRODUCEN ACTOS CONTRA EL PUDOR PUBLICO.**

**DISTRITO DE ZARUMILLA**

- ❖ Jr. Pucallpa – Calle Santa Rosa- Ref. “Tapicería El Zorro”.

**DISTRITO DE AGUAS VERDES**

- Sector Playa Sur.
- AA. HH Tomas Arizola.

FUENTE: COMISARIA AGUAS VERDES

**DISTRITO DE PAPAYAL**

- ❖ NO EXISTE

**DISTRITO DE MATAPALO**

- ❖ NO EXISTE

**2. LUGARES DE MAYOR INCIDENCIA DE ACCIDENTES DE TRANSITO**

**DISTRITO DE ZARUMILLA**

- ❖ AV. PANAMERICANA NORTE – COMPLEX – LA CURVA.
- ❖ AV. PANAMERICANA NORTE – ALT. “BOULEVAR”.
- ❖ AV. PANAMERICANA NORTE - ALT. EX. PEAJE.
- ❖ AV. PANAMERICANA NORTE – REST. “EL MOSCÚ”, BIN 4-EP.
- ❖ EJE VIAL .AL DISTRITO DE PAPAYAL.
- ❖ EJE VIAL .AL DISTRITO DE ZARUMILLA.
- ❖ CALLE 28 DE JULIO – CENTRO ZARUMILLA.



### **DISTRITO DE AGUAS VERDES**

- Jr. San Martín.
- Panamericana Norte (Ref. Alt. De la Picantería El Rancho).
- Carretera Loma Saavedra.
- Av. República del Perú N° 367.
- Puente Bolsico Aguas Verdes.
- Panamericana Nte.150, Cantón Huaquillas, Perú.
- Panamericana Norte. Ref. Puente Piedritas Aguas Verdes, Zarumilla, Perú.

### **DISTRITO DE PAPAYAL**

- TRAMO DE LA CARRETERA ZARUMILLA UÑA DE GATO
- CURVA EN EL SECTOR EL PORVENIR
- CARRETERA PAPAYAL – PUEBLO NUEVO

### **DISTRITO DE MATAPALO**

- CARRETERA MATAPALO – NUEVO PROGRESO.
- ALGARROBAL SALIDA A VÍAS DE ACCESO HACIA PROVINCIA DE TUMBES.
- TUTUMO VIA CARROSABLE

3. **LOCALES DONDE SE ATENTA CONTRA LA VIDA, EL CUERPO Y LA SALUD (HOMICIDIO, LESIONES, ABORTO).**

### **DISTRITO DE ZARUMILLA**

- NO EXISTE LA PROBLEMATICA

FUENTE: COMISARIA DE ZARUMILLA



### **DISTRITO DE AGUAS VERDES**

- Av. República del Perú.
- Sector Playa Sur (Bares y Cantinas).
- AA. HH Tomas Arizola.
- Jr. Lambayeque.
- Jr. Amazonas.
- La Limonera.
- Gamarrita.

### **DISTRITO DE PAPAYAL**

- ❖ NO EXISTE LA PROBLEMÁTICA EN EL DISTRITO

### **DISTRITO DE MATAPALO**

- ❖ NO EXISTEN A LA FECHA.

## **4. LOCALES DONDE SE ATENTA CONTRA LA ADMINISTRACION PUBLICA.**

### **DISTRITO DE ZARUMILLA**

- ❖ NO EXISTEN A LA FECHA.

### **DISTRITO DE AGUAS VERDES**

- ❖ NO EXISTEN A LA FECHA.

### **DISTRITO DE PAPAYAL**

- ❖ NO EXISTEN A LA FECHA

### **DISTRITO DE MATAPALO**

- ❖ NO EXISTEN A LA FECHA.



### C) PROVINCIA DE CONTRALMIRANTE VILLAR

N°	FECHA	LUGAR ESPECIFICAR: (AV. JR., CALLE, PASAJE,ETC) detallar de manera específica la dirección, utilizar referencias y AL AA.HH, BARRIO AL QUE PERTENECE	TIPO DE DELITO	HORA EXACTA	FRECUENCIA HORARIA			
					08:00 - 14:00	14:00 - 20:00	20:00 - 02:00	02:00 - 08:00
1	19/01/2018	CARRETERA PANAMERICANA NORTE PLAYA REFERENCIA HOTEL NAUTI-K.	DELITO CONTRA EL PATRIMONIO - HURTO	21:09			X	
2	2/02/2018	BALNEARIO DE LA CALETA GRAU	DELITO CONTRA EL PATRIMONIO - HURTO AGRAVADO	04:00				X
3	14/05/2018	BALNERIO DE CALETA GRAU	DELITO CONTRA EL PATRIMONIO - HURTO	03:00				X
4	27/05/2018	CENTRO POBLADO BALNEARIO GRAU S/N - CALETA GRAU	DELITO CONTRA EL PATRIMONIO - HURTO	03:00				X
5	24/06/2018	HOTEL PUNTA CAMARON	DELITO CONTRA EL PATRIMONIO - HURTO AGRAVADO	14:30		X		
6	21/07/2018	CENTRO POBLADO NUEVA ESPERANZA KM - 228+100- LADO PLAYA	DELITO CONTRA EL PATRIMONIO - ROBO AGRAVADO	22:40			X	
7	16/08/2018	PANAMERICANA NORTE KM 1242.5 SECTOR MAL PASO - CALETA GRAU	DELITO CONTRA EL PATRIMONIO - HURTO	03:00				X
8	8/10/2018	CALLE MICAELA BASTIDAS S/N - NUEVA ESPERANZA	DELITO CONTRA EL PATRIMONIO - ROBO	06:00				X



**COMITÉ REGIONAL DE SEGURIDAD CIUDADANA TUMBES**  
**PLAN REGIONAL DE SEGURIDAD CIUDADANA 2019 - SUBSANADO**



9	23/10/2018	AVENIDA CALETA GRAU S/N	DELITO CONTRA EL PATRIMONIO - HURTO AGRAVADO	01:10			X	
10	5/11/2018	PANAMERICANA NORTE ZORRITOS HACIA TUMBES	DELITO CONTRA EL PATRIMONIO - HURTO	07:00				X
11	6/11/2018	CALLE LOS ALAMOS PUEBLO GRAU	DELITO CONTRA EL PATRIMONIO - HURTO AGRAVADO	12:04	X			
12	26/12/2018	PANAMERICANA NORTE- NUEVA ESPERANZA REF. A LA ALTURA DEL SECTOR MAL PASO	DELITO CONTRA EL PATRIMONIO - HURTO AGRAVADO	00:00			X	
13	31/12/2018	AV. PANAMERICANA NORTE S/N . REF. ALTURA DE LA CHILENITA	DELITO CONTRA EL PATRIMONIO - ROBO AGRAVADO A MANO ARMADA	14:00	X			

N°	FECHA	LUGAR ESPECIFICAR: (AV. JR., CALLE, PASAJE,ETC) detallar de manera especifica la dirección, utilizar referencias y AL AA.HH, BARRIO AL QUE PERTENECE	TIPO DE DELITO	HORA EXACTA	FRECUENCIA HORARIA			
					08:00 - 14:00	14:00 - 20:00	20:00 - 02:00	02:00 - 08:00
1	6/01/2018	AV. REPUBLICA DEL PERÚ NRO 105	DELITO CONTRA EL PATRIMONIO - HURTO	19:25		X		
2	10/01/2018	AV. FAUSTINO PIAGGIO NRO. 095	DELITO CONTRA EL PATRIMONIO - HURTO	05:45				X



COMITÉ REGIONAL DE SEGURIDAD CIUDADANA TUMBES  
PLAN REGIONAL DE SEGURIDAD CIUDADANA 2019 - SUBSANADO



3	10/01/2018	AV. FAUSTINO PIAGGIO NRO. 095	DELITO CONTRA EL PATRIMONIO - HURTO	08:59	X			
4	11/01/2018	CARRETERA PANAMERICANA NORTE PLAYA	DELITO CONTRA EL PATRIMONIO - HURTO	04:30				X
5	7/02/2018	AV. FAUSTINO PIAGGIO N° 202	DELITO CONTRA EL PATRIMONIO - ROBO	16:06		X		
6	11/02/2018	PLAYA- TORRE N°02	DELITO CONTRA EL PATRIMONIO - HURTO	13:30	X			
7	5/03/2018	CALLE LIMA N° 470	DELITO CONTRA EL PATRIMONIO - EXTORCIÓN	22:00			X	
8	24/03/2018	AV. FAUSTINO PIAGGIO S/N HOTEL MALIAH BEACH	DELITO CONTRA EL PATRIMONIO - HURTO	04:00				X
9	10/04/2018	AV. FAUSTINO PIAGGIO N° 172	DELITO CONTRA EL PATRIMONIO - HURTO	10:20	X			
10	7/05/2018	AV. FAUSTINO PIAGGIO	DELITO CONTRA EL PATRIMONIO - HURTO	20:00			X	
11	12/05/2018	AV. FAUSTINO PIAGGIO N° 075. HOTEL EL MURIQUE	TENTATIVA DE ROBO	08:50	X			
12	24/05/2018	AV. GRAU N° 358. AL COSTADO DE LA UGEL ZORRITOS	DELITO CONTRA EL PATRIMONIO - HURTO	20:10			X	
13	12/06/2018	AV. REPUBLICA DEL PERU ( REF NOTARIA CARDENAS).	DELITO CONTRA EL PATRIMONIO - ESTAFA	10:13	X			
14	14/07/2018	AV. FAUSTINO PIAGGIO (HOTEL COSTA BEACH)	DELITO CONTRA EL PATRIMONIO - HURTO	04:30				X



COMITÉ REGIONAL DE SEGURIDAD CIUDADANA TUMBES  
PLAN REGIONAL DE SEGURIDAD CIUDADANA 2019 - SUBSANADO



15	24/07/2018	SECTOR PUEBLO NUEVO	DELITO CONTRA EL PATRIMONIO - HURTO	09:30	X			
16	27/07/2018	AV. FAUSTINO PIAGGIO - HOTEL EL MURIQUE	DELITO CONTRA EL PATRIMONIO - HURTO	00:30			X	
17	9/08/2018	TERMINAL PESQUERO (LADO PLAYA) ZORRITOS	DELITO CONTRA EL PATRIMONIO - HURTO	15:26		X		
18	31/08/2018	AV. FAUSTINO PIAGGIO REF. HOTEL TOTORITAS	DELITO CONTRA EL PATRIMONIO - HURTO	16:30		X		
19	9/09/2018	AV. REPUBLICA DEL PERU N°117- DETRÁS DEL BAR "LA ISLA"	DELITO CONTRA EL PATRIMONIO - HURTO	03:00				X
20	14/09/2018	PARQUE LA TUCILLA	DELITO CONTRA EL PATRIMONIO - HURTO	20:40			X	
21	18/09/2018	CALLE ANCASHN°411	DELITO CONTRA EL PATRIMONIO - HURTO	18:00		X		
22	20/10/2018	AV. FAUSTINO PIAGGIO S/N (REF. HOTEL EL MURIQUE)	DELITO CONTRA EL PATRIMONIO - HURTO	16:34		X		
23	25/10/2018	AV. REPUBLICA DEL PERU S/N - REF, COSTADO DE LA AGENCIA CIVA	DELITO CONTRA EL PATRIMONIO - HURTO AGRAVADO	11:30	X			
24	2/11/2018	BAR BLUE PAINT, LADO PLAYA	DELITO CONTRA EL PATRIMONIO - HURTO	15:30		X		
25	2/11/2018	BAR BLUE PAINT, LADO PLAYA	DELITO CONTRA EL PATRIMONIO - HURTO	15:30		X		



**COMITÉ REGIONAL DE SEGURIDAD CIUDADANA TUMBES**  
**PLAN REGIONAL DE SEGURIDAD CIUDADANA 2019 - SUBSANADO**



26	9/11/2018	AVENIDA REPUBLICA DEL PERU N°15 REF COSTADO DEL RESTAURANT EDUARDO EL BRUJO	DELITO CONTRA EL PATRIMONIO - HURTO AGRAVADO	04:00				X
27	22/11/2018	SECTOR NUEVO	DELITO CONTRA EL PATRIMONIO - ROBO	10:30	X			
28	22/11/2018	AV. FAUSTINO PIAGGIO N° 113	DELITO CONTRA EL PATRIMONIO - HURTO	17:40		X		
29	26/11/2018	QUEBRADA LOS POZOS/ZORRITOS/TUMBES. MZ :	DELITO CONTRA EL PATRIMONIO - HURTO	19:00		X		
30	11/12/2018	AV. GRAU S/N (REF. LA PELUQUERIA LA GATA),	DELITO CONTRA EL PATRIMONIO - HURTO	18:30		X		
31	26/12/2018	PANAMERICANA NORTE S/N REF. QUEBRADA DEL TORO	DELITO CONTRA EL PATRIMONIO - HURTO	16:00		X		

N°	FECHA	LUGAR ESPECIFICAR: (AV. JR., CALLE, PASAJE, ETC) detallar de manera específica la dirección, utilizar referencias y AL AA.HH, BARRIO AL QUE PERTENECE	TIPO DE DELITO	FRECUENCIA HORARIA			
				08:00 - 14:00	14:00 - 20:00	20:00 - 02:00	02:00 - 08:00
1	13/01/2018	AV. LAS PALMERAS S/N REF. ATRÁS DE LA COCHERA MUNICIPAL.	DELITO CONTRA EL PATRIMONIO - HURTO	X			
2	4/03/2018	PARTE ALTA DE LA QUEBRADA EL TORO	DELITO CONTRA EL PATRIMONIO - HURTO			X	





## COMITÉ REGIONAL DE SEGURIDAD CIUDADANA TUMBES PLAN REGIONAL DE SEGURIDAD CIUDADANA 2019 - SUBSANADO



3	7/03/2018	AA.HH. JOSE FAUSTINO SANCHEZ CARRION - CALLE JOSE OLAYA S/N - REF. ESPALDA DE LA IGLESIA RIOS DE AGUA.	DELITO CONTRA EL PATRIMONIO - HURTO				
4	11/03/2018	ESPALDA DEL HOTEL PINA MAR- LOS PINOS	DELITO CONTRA EL PATRIMONIO - ROBO			X	
5	12/03/2018	BARRIO JOSE FAUSTINO SANCHEZ CARRION - REF. POR EL ESTADIO	DELITO CONTRA EL PATRIMONIO - HURTO	X			
6	13/03/2018	AV. 28 DE JULIO S/N LADO CERRO- LOS PINOS- REF. CERCA A LA CAPILLA DE LOS PINOS.	DELITO CONTRA EL PATRIMONIO - HURTO	X			
7	23/03/2018	AV. 28 DE JULIO KM-218+450 FRENTE AL RINCON CRIOLLO BARRIO LOS PINOS.	DELITO CONTRA EL PATRIMONIO - ROBO	X			
8	18/05/2018	CARRETERA C.P.N. SECTOR LOS PINOS - CALLE 28 DE JULIO S/N - REF. CABINA TELEFONICA	DELITO CONTRA EL PATRIMONIO - HURTO	X			
9	20/05/2018	BARRIO COSTA VERDE S/N - LADO PLAYA - REF. COSTA DEL PUNTE LOS POZOS - EL BUNQUER	DELITO CONTRA EL PATRIMONIO - HURTO	X			
10	27/05/2018	BARRIO COSTA VERDE S/N	DELITO CONTRA EL PATRIMONIO - HURTO			X	
11	29/05/2018	AV. REPUBLICA DEL PERU N° 413	DELITO CONTRA EL PATRIMONIO - HURTO				X
12	8/06/2018	CALLE LAS PALMERAS LADO PLAYA (REF. ATRAS DEL COLEGIO JARDIN DE NIÑOS ELSA MELENDEZ)	DELITO CONTRA EL PATRIMONIO - HURTO	X			
13	15/06/2018	ASOCIACION DE VIVIENDA TITO DE LAMA - QUEBRADA EL TIBURON PARTE ALTA	DELITO CONTRA EL PATRIMONIO - HURTO			X	



COMITÉ REGIONAL DE SEGURIDAD CIUDADANA TUMBES  
PLAN REGIONAL DE SEGURIDAD CIUDADANA 2019 - SUBSANADO



14	25/06/2018	AV. 28 DE JULIO N° 106	DELITO CONTRA EL PATRIMONIO - HURTO AGRAVADO	X			
15	29/06/2018	AV. 28 DE JULIO LADO PLAYA	DELITO CONTRA EL PATRIMONIO - HURTO	X			
16	3/07/2018	AV. 28 DE JULIO N° 249- BARRIO LOS PINOS	DELITO CONTRA EL PATRIMONIO - HURTO			X	
17	15/07/2018	BARRIO COSTA VERDE - BAR EL BUNKER	DELITO CONTRA EL PATRIMONIO - HURTO AGRAVADO			X	
18	24/07/2018	AV. 28 DE JULIO N° 119- LOS PINOS	DELITO CONTRA EL PATRIMONIO - HURTO			X	
19	13/08/2018	AV. 28 DE JULIO N° 300- SECTOR LOS PINOS (REF. FRENTE AL HOTEL PINA MAR)	DELITO CONTRA EL PATRIMONIO - ROBO			X	
20	17/08/2018	AV. 28 DE JULIO N° 300- SECTOR LOS PINOS (REF. FRENTE AL HOTEL PINA MAR)	DELITO CONTRA EL PATRIMONIO - ROBO AGRAVADO			X	
21	25/08/2018	AV. 28 DE JULIO N° 187 - LADO PLAYA BARRIO LOS PINOS	DELITO CONTRA EL PATRIMONIO - HURTO				X
22	31/08/2018	BARRIO LAS DELICIAS S/N REF. PARTE ALTA	DELITO CONTRA EL PATRIMONIO - HURTO		X		
23	2/09/2018	CARRETERA PANAMERICANA NORTE. REF. RESTAURANT UBICADO EN EL SECTOR LOS PINOS	DELITO CONTRA EL PATRIMONIO - HURTO	X			
24	5/09/2018	CALLE MARAÑON N° 280 - BARRIO LAS DELICIAS	DELITO CONTRA EL PATRIMONIO				X



## COMITÉ REGIONAL DE SEGURIDAD CIUDADANA TUMBES PLAN REGIONAL DE SEGURIDAD CIUDADANA 2019 - SUBSANADO



				- TENTATIVA D ROBO				
25	5/09/2018	PAYA ZORRITOS. REF. QUEBRADA EL ANGELITO - SECTOR LOS PINOS	DELITO CONTRA EL PATRIMONIO - HURTO		X			
26	10/09/2018	AV. REPUBLICA DEL PERU S/N - REF. POLLERIA ANTONY	DELITO CONTRA EL PATRIMONIO - HURTO AGRAVADO	X				
27	13/09/2018	BARRIO COSTA VERDE - LADO PLAYA	DELITO CONTRA EL PATRIMONIO - HURTO		X			
28	21/09/2018	AV. REPUBLICA DEL PERU N° 222	DELITO CONTRA EL PATRIMONIO - ESTAFA	X				
29	24/09/2018	AV. 28 DE JULIO N° 329- LOS PINOS	DELITO CONTRA EL PATRIMONIO - HURTO			X		
30	26/09/2018	AV. 28 DE JULIO N° 249 - LOS PINOS	DELITO CONTRA EL PATRIMONIO - HURTO	X				
31	1/10/2018	BARRIO COSTA VERDE (REF. BAR PICANTERIA EL BUNQUER)	DELITO CONTRA EL PATRIMONIO - HURTO		X			
32	9/10/2018	AV. 28 DE JULIO NRO. 410 BARRIO LOS PINOS	DELITO CONTRA EL PATRIMONIO - HURTO			X		
33	10/10/2018	AV. 28 DE JULIO S/N (REF. FRENTE AL PARQUE DEMOCRACIA) BARRIO LOS PINOS	DELITO CONTRA EL PATRIMONIO - HURTO			X		
34	22/10/2018	PASAJE LOS ALGARROBOS LT. 01 BARRIO LOS PINOS LADO CERRO	DELITO CONTRA EL PATRIMONIO - HURTO		X			
35	22/10/2018	AV. REPUBLICA DEL PERU S/N - REF. GRIFO DE ZORRITOS	DELITO CONTRA EL			X		



COMITÉ REGIONAL DE SEGURIDAD CIUDADANA TUMBES  
PLAN REGIONAL DE SEGURIDAD CIUDADANA 2019 - SUBSANADO



				PATRIMONIO - ROBO AGRAVADO				
	36	3/11/2018	AVENIDA CALLE VIÑA DEL MAR A ESPALDAS DEL COLISEODE ZORRITOS	DELITO CONTRA EL PATRIMONIO - ROBO			X	
	37	14/11/2018	AVENIDA AV PANAMERICANA NORTE S/N REF. AL FRENTE DEL BANCO CAJA PIURA	DELITO CONTRA EL PATRIMONIO - HURTO			X	
	38	24/11/2018	CALLE SANCHEZ CARRION S/N - BARRIO TACORITA/ZORRITOS	DELITO CONTRA EL PATRIMONIO - ROBO	X			
	39	25/11/2018	BARRIO LOS PINOS S/N - REF. QUEBRADA DEL TIBURON	DELITO CONTRA EL PATRIMONIO - HURTO AGRAVADO		X		
	40	26/11/2018	AVENIDA LOS PINOS S/N - REF. ESPALDA LAS PALMERAS, ESTADIO LOS PINOS	DELITO CONTRA EL PATRIMONIO - HURTO AGRAVADO		X		
	41	27/11/2018	AA.HH TITO DE LAMA S/N (REF. PARTE ALTA)	DELITO CONTRA EL PATRIMONIO - HURTO				
	42	9/12/2018	LOS PINOS/QUEBRADA EL TIBURON	DELITO CONTRA EL PATRIMONIO -HURTO AGRAVADO		X		
	43	16/11/2018	AV, 28 DE JULIO NRO. 301 BARRIO LOS PINOS	DELITO CONTRA EL PATRIMONIO - HURTO		X		
	44	27/12/2018	JR. MIRAFLORES S/N	DELITO CONTRA EL PATRIMONIO - HURTO		X		



COMITÉ REGIONAL DE SEGURIDAD CIUDADANA TUMBES  
PLAN REGIONAL DE SEGURIDAD CIUDADANA 2019 - SUBSANADO



N°	FECHA	LUGAR ESPECIFICAR: (AV. JR., CALLE, PASAJE,ETC) detallar de manera especifica la dirección, utilizar referencias y AL AA.HH, BARRIO AL QUE PERTENECE	TIPO DE DELITO	HORA EXACTA	FRECUENCIA HORARIA			
					08:00 - 14:00	14:00 - 20:00	20:00 - 02:00	02:00 - 08:00
1	28/01/2018	CARRETERA PANAMERICANA NORTE KM 215+900- HOTEL TRES PUNTAS- CASERIO BOCAPAN	DELITO CONTRA EL PATRIMONIO - HURTO	22:00			X	
2	28/03/2018	CENTRO POBLADO CASERIO BOCAPAN - OBRA EN CONSTRUCCIÓN CABO MERLIN (MANTO).	DELITO CONTRA EL PATRIMONIO - ROBO	02:35				X
3	6/04/2018	PANAMERICANA NORTE (REF. FRENTE AL TECNOLOGICO DE ZORRITOS LADO PLAYA)	DELITO CONTRA EL PATRIMONIO - HURTO	05:00				X
4	3/08/2018	AVENIDA LADO PLAYA - CASERIO BOCAPAN	DELITO CONTRA EL PATRIMONIO - HURTO	16:30		X		
5	15/09/2018	AV. PANAMERICANA NORTE N° 216 TECNOLOGICO	DELITO CONTRA EL PATRIMONIO - ROBO AGRAVADO	20:30			X	
6	12/10/2018	CASERIO BOCAPAN	DELITO CONTRA EL PATRIMONIO - HURTO	10:50	X			
7	9/11/2018	GRIFO	DELITO CONTRA EL PATRIMONIO - HURTO AGRAVADO	16:00		X		



**COMITÉ REGIONAL DE SEGURIDAD CIUDADANA TUMBES**  
**PLAN REGIONAL DE SEGURIDAD CIUDADANA 2019 - SUBSANADO**



8	23/11/2018	HOTEL MARIA DEL MAR/BONANZA	DELITO CONTRA EL PATRIMONIO - ROBO DE VEHICULO	19:30		X		
9	15/12/2018		DELITO CONTRA EL PATRIMONIO - TENTATIVA DE ROBO	01:33			X	

N°	FECHA	LUGAR ESPECIFICAR: (AV. JR., CALLE, PASAJE,ETC) detallar de manera específica la dirección, utilizar referencias y AL AA.HH, BARRIO AL QUE PERTENECE	TIPO DE DELITO	HORA EXACTA	FRECUENCIA HORARIA			
					08:00 - 14:00	14:00 - 20:00	20:00 - 02:00	02:00 - 08:00
1	21/01/2018	CALLE SAN MARTÍN NRO 031- ACAPULCO	DELITO CONTRA EL PATRIMONIO - HURTO	03:00				X
2	1/02/2018	AA.HH BONANZA -CPN. KM 1210	DELITO CONTRA EL PATRIMONIO - ROBO AGRAVADO	20:30			X	
3	12/02/2018	CARRETERA PANAMERICANA NORTE- BONANZA	DELITO CONTRA EL PATRIMONIO - HURTO AGRAVADO	04:00				X
4	20/02/2018	AA.HH BONANZA (REF. CARTEL JEHOVÁ TE ESPERA)	DELITO CONTRA EL PATRIMONIO - HURTO	20:00			X	
5	2/03/2018	CARRETERA PANAMERICANA NORTE - SECTOR BONANZA.	DELITO CONTRA EL PATRIMONIO - HURTO	14:37		X		
6	1/04/2018	SECTOR BONANZA - REF. A DOS CASAS DEL HOTEL VILLA DEL MAR.	DELITO CONTRA EL PATRIMONIO - HURTO	03:00				X
7	20/05/2018	CARRETERA PANAMERICANA NORTE KM 1227. SECTOR BONANZA.	DELITO CONTRA EL PATRIMONIO - HURTO	03:00				X



# COMITÉ REGIONAL DE SEGURIDAD CIUDADANA TUMBES

## PLAN REGIONAL DE SEGURIDAD CIUDADANA 2019 - SUBSANADO



8	17/06/2018	AV. PANAMERICANA NORTE KM - 208+200/HOTEL "VILLA ESPERANZA"/SECTOR BONANZA	DELITO CONTRA EL PATRIMONIO - HURTO	08:40	X			
9	23/06/2018	PANAMERICANA NORTE KM 128 - BONANZA	DELITO CONTRA EL PATRIMONIO - HURTO	17:50		X		
10	7/07/2018	SECTOR BONANZA	DELITO CONTRA EL PATRIMONIO - HURTO AGRAVADO	02:20				X
11	10/07/2018	PANAMERICANA NORTE KM 1228.8 AA.HH BONANZA MZ.B LT 25	DELITO CONTRA EL PATRIMONIO - HURTO	11:00	X			
12	21/07/2018	PANAMERICANA NORTE KM 1220 - SECTOR BONANZA	DELITO CONTRA EL PATRIMONIO - ROBO	04:20				X
13	29/07/2018	PANAMERICANA NORTE REF QUIOSCO LA LUZ DE DIOS - ACAPULCO	DELITO CONTRA EL PATRIMONIO - HURTO	17:00		X		
14	14/09/2018	CENTRO POBLADO HOTEL CASA ANDINA KM - 213 + 300 - CASERIO DE BOCAPAN	DELITO CONTRA EL PATRIMONIO - HURTO	14:32		X		
15	24/09/2018	CARRETERA PANAMERICANA NORTE KM. 1230- SECTOR BONANZA	DELITO CONTRA EL PATRIMONIO - HURTO	13:00	X			
16	29/09/2018	PANAMERICANA NORTE KM 1230 - SECTOR BONANZA	DELITO CONTRA EL PATRIMONIO - HURTO	19:00		X		
17	4/10/2018	PANAMERICANA NORTE KM 1230 SECTOR BONANZA	DELITO CONTRA EL PATRIMONIO - HURTO	11:30	x			
18	10/10/2018	AA.HH BELLA MAR- ACAPULCO	DELITO CONTRA EL PATRIMONIO - ESTAFA	12:00	X			
19	10/10/2018	PANAMERICANA NOPRTE S/N CENTRO POBLADO DE ACAPULCO	DELITO CONTRA EL PATRIMONIO - HURTO	14:45		X		



**COMITÉ REGIONAL DE SEGURIDAD CIUDADANA TUMBES**  
**PLAN REGIONAL DE SEGURIDAD CIUDADANA 2019 - SUBSANADO**



20	17/10/2018	AA.HH NUEVO PARAISO S/N	DELITO CONTRA EL PATRIMONIO - ABIGEATO	14:00	X			
21	20/10/2018	BARRIO BELLA MAR S/N (REF. ESPLADAS DE LA BASE DE CARRETERAS TUMBES)	DELITO CONTRA EL PATRIMONIO - HURTO AGRAVADO	01:00			X	
22	21/10/2018	AV. PANAMERICANA NORTE NRO. 107 - CASERIO ACAPULCO	DELITO CONTRA EL PATRIMONIO - ROBO AGRAVADO	22:00			X	
23	29/10/2018	AA.HH. NUEVO PARAISO	DELITO CONTRA EL PATRIMONIO - ABIGEATO	14:00	X			
24	27/11/2018	CENTRO POBLADO DE ACAPULCO	DELITO CONTRA EL PATRIMONIO - HURTO	22:30			X	
25	28/11/2018	AA.HH BONANZA NORTE MZA. OB- LOTE 35 LADO PLAYA	DELITO CONTRA EL PATRIMONIO - HURTO	16:00		X		
26	17/12/2018	CARRETERA PANAMERICAN NORTE KM - 214 + 200/CASERIO BOCAPAN	DELITO CONTRA EL PATRIMONIO - ROBO AGRAVADO CON A/F	01:50			X	
27	21/11/2018	PANAMERICANA NAOTE KM 1227 SECTOR BONANZA	DELITO CONTRA EL PATRIMONIO - HURTO	20:32			X	

**DISTRITO DE CANOAS DE PUNTA SAL**

1	CARRETERA PANAMERICANA NORTE – MUELLE CANCAS	PATRIMONIO	ROBO AGRAVADO
2	PANAMERICANA CENTRO CANOAS DE PUNTA SAL	PATRIMONIO	HURTO
3	BALNEARIO PUNTA SAL LOTE 50	PATRIMONIO	HURTO
4	CENTRO POBLADO QUEBRADA SECA – CARPITAS	PATRIMONIO	HURTO SIMPLE





**COMITÉ REGIONAL DE SEGURIDAD CIUDADANA TUMBES  
PLAN REGIONAL DE SEGURIDAD CIUDADANA 2019 - SUBSANADO**



5	BARRIO SEÑOR DE LOS MILAGROS	PATRIMONIO	HURTO
6	PANAMERICANA BARRIO MIRAMAR	PATRIMONIO	HURTO
7	AV. PRINCIPAL – BARRIO SAN SEBASTIAN	PATRIMONIO	HURTO DE ACCESORIOS Y AUTOPARTES DE VEHICULOS

**DISTRITO DE CASITAS**

- CARRETERA TRIGAL – BOCAPAN
- CARRETERA DE EMERGENCIA TAMARINDO – PUEBLO NUEVO
- CARRETERA BOCANA – RICA PLAYA
- CARRETERA DE PENETRACIÓN A CAPITAN HOYLE
- CARRETERA CHERRELIQUE PUNTA MERO
- CARRETERA PAPAYAL – PAJARITOS
- CARRETERA EL CARDO – FERNÁNDEZ

<b>b. LUGARES DE MICROCOMERCIALIZACION DE DROGAS Y TENECIA DE ARMAS.</b>		
<b>ZORRITOS</b>	<b>CANOAS DE PUNTA SAL</b>	<b>CASITAS</b>
Sin información	Balneario de Punta Sal	No existe la problemática

<b>c. LUGARES DONDE SE EJERCE LA PROSTITUCION CLANDESTINA O SE PRODUCEN ACTOS CONTRA EL PUDOR PUBLICO.</b>		
	<b>CANOAS DE PUNTA SAL</b>	<b>CASITAS</b>

<b>ZORRITOS</b>		
Sin información	No existe la problemática	No existe la problemática

**d. LUGARES DE MAYOR INCIDENCIA DE ACCIDENTES DE TRANSITO**

<b>ZORRITOS</b>	<b>CANOAS DE PUNTA SAL</b>	<b>CASITAS</b>
Sin información	Panamericana Norte referencia a la altura del Hotel Royal D`CAMERON	En el plan no especifica los lugares

**e. LUGARES DONDE SE PRESENTA ACCIONES DE “PANDILLAJE PERNICIOSO”**

<b>ZORRITOS</b>	<b>CANOAS DE PUNTA SAL</b>	<b>CASITAS</b>
No existe la problemática	No existe la problemática	No existe la problemática

**f. LOCALES DONDE SE ATENTA CONTRA LA VIDA, EL CUERPO Y LA SALUD  
(HOMICIDIO, LESIONES, ABORTO).**

<b>ZORRITOS</b>	<b>CANOAS DE PUNTA SAL</b>	<b>CASITAS</b>
Sin información	No existe la problemática	No existe información en el Plan

g. LOCALES DONDE SE ATENTA CONTRA LA ADMINISTRACION PUBLICA.		
ZORRITOS	CANOAS DE PUNTA SAL	CASITAS
Sin información	No existe la problemática	No existe información en el Plan

### 2.2.1.3. ZONAS DE RIESGO EN SEGURIDAD CIUDADANA – MAPA DE RIESGO

#### A) PROVINCIA DE TUMBES

##### COMISARIA VILLA PUERTO PIZARRO SECTOR 01

- a. **EXISTENCIA DE ÁREAS PÚBLICAS O PRIVADAS ABANDONADAS.**
  - Parque Recreacional Para Niños.
- b. **LUGARES CON NULA O ESCASA ILUMINACIÓN ARTIFICIAL.**
  - A.H. Villa Jardín.
  - Calle Rivera del Mar Norte y Sur.
  - A.H. Zoilo Huertas.
  - Malecón Turístico.
  - Pasaje Calamar
- c. **LUGARES SIN SEÑALIZACIÓN EN SEGURIDAD VIAL O INADECUADA.**
  - AV. Miguel Grau.
- d. **PARADEROS INFORMALES.**
  - Rivera del Mar Norte.
  - Calle Los Ceibos.
- e. **LUGARES DE COMERCIO AMBULATORIO.**
  - Calle Rivera del Mar Sur.
  - Av. Miguel Grau
- f. **LUGARES DONDE SE EXPENDE INDEBIDAMENTE LICOR A MENORES DE EDAD O EN HORARIO RESTRINGIDO.**
  - Calle Rivera del Mar Norte y Sur.
  - Malecón Turístico.



- g. LUGARES DE CONCENTRACIÓN DE ALCOHÓLICOS O DROGADICTOS.**
- Calle Rivera del Mar Norte y Sur.
  - Malecón Turístico.
- h. LUGARES DE RIÑAS FRECUENTES.**
- Pasaje Calamar a la altura del bar denominado “La Tía Cata”.
  - En la Calle Rivera del Mar Norte a la altura del bar denominado “El Mero Loco”.
  - En la calle San Pedro altura del Bar denominado “Al Fondo Hay Sitio”.
  - En la Calle Rivera del Mar Sur.
- i. INTERSECCIÓN EN VÍAS DE ALTA VELOCIDAD SIN PUENTE PEATONAL.**
- Intersección de la carretera panamericana Norte y Carretera de Penetración de Puerto Pizarro (Cruce de Puerto Pizarro).
- j. PUNTOS CRÍTICOS, ZONAS INSEGURAS O DE RIESGO.**
- Malecón Turístico.
  - Calle Rivera del Mar Sur.
  - Calle Rivera del Mar Norte.
  - Pasaje Calamar.

**FUENTE:** SUB GERENCIA DE TRANSPORTE, SUB GERENCIA DE COMERCIALIZACION, SUB GERENCIA DE SERENAZGO Y COMISARIA PUERTO PIZARRO.



- a. **EXISTENCIA DE ÁREAS PÚBLICAS O PRIVADAS ABANDONADAS.**
- Parque Las Malvinas.
  - Parque Virgen Del Cisne.
  - Parque Los Ángeles
- b. **LUGARES CON NULA O ESCASA ILUMINACIÓN ARTIFICIAL.**
- Parque Virgen Del Cisne.
  - Parque Los Ángeles.
  - AA.HH 12 De Setiembre.
  - Parque Las Malvinas.
  - AA.HH Ciudadela De Noé (En El Contorno Del Hospital Jamo II – 2).
  - AA.HH Santo Domingo.
  - Parque Miguel Grau (Altura De SENATI).
- c. **LUGARES SIN SEÑALIZACIÓN EN SEGURIDAD VIAL O INADECUADA.**
- Av. Belaunde Terry
- d. **PARADEROS INFORMALES.**
- Cruce de Andrés Araujo Moran
  - Ultimo Paradero
  - Frontis Del Hospital Regional Jamo II-2
  - Frontis De La I.E Fermina Campaña De Zúñiga N°054
  - Los Ángeles(Frontis De La Juguería Mi Betsy)
- e. **LUGARES DE COMERCIO AMBULATORIO.**
- Exteriores del Mercado 8 de septiembre
- f. **LUGARES DONDE SE EXPENDE INDEBIDAMENTE LICOR A MENORES DE EDAD O EN HORARIO RESTRINGIDO.**
- Discoteca Enigma
- g. **LUGARES DE CONCENTRACIÓN DE ALCOHÓLICOS O DROGADICTOS.**
- Frente a la discoteca El Globo
- h. **LUGARES DE RIÑAS FRECUENTES.**
- Picantería Mar Azul y Copa de Oro.
- i. **INTERSECCIÓN EN VÍAS DE ALTA VELOCIDAD SIN PUENTE PEATONAL.**
- Cruce de Andrés Araujo Moran.
- j. **PUNTOS CRÍTICOS, ZONAS INSEGURAS O DE RIESGO.**
- AAHH. Las Malvinas – Calle Las Vacas.
  - AAHH. Primero de Febrero – Ultimo Paradero frente al Huarique.
  - AAHH. Mafalda Lama – Quebrada Pedregal.
  - AAHH. Los Ficus – Detrás del Estadio Mariscal. Cáceres.





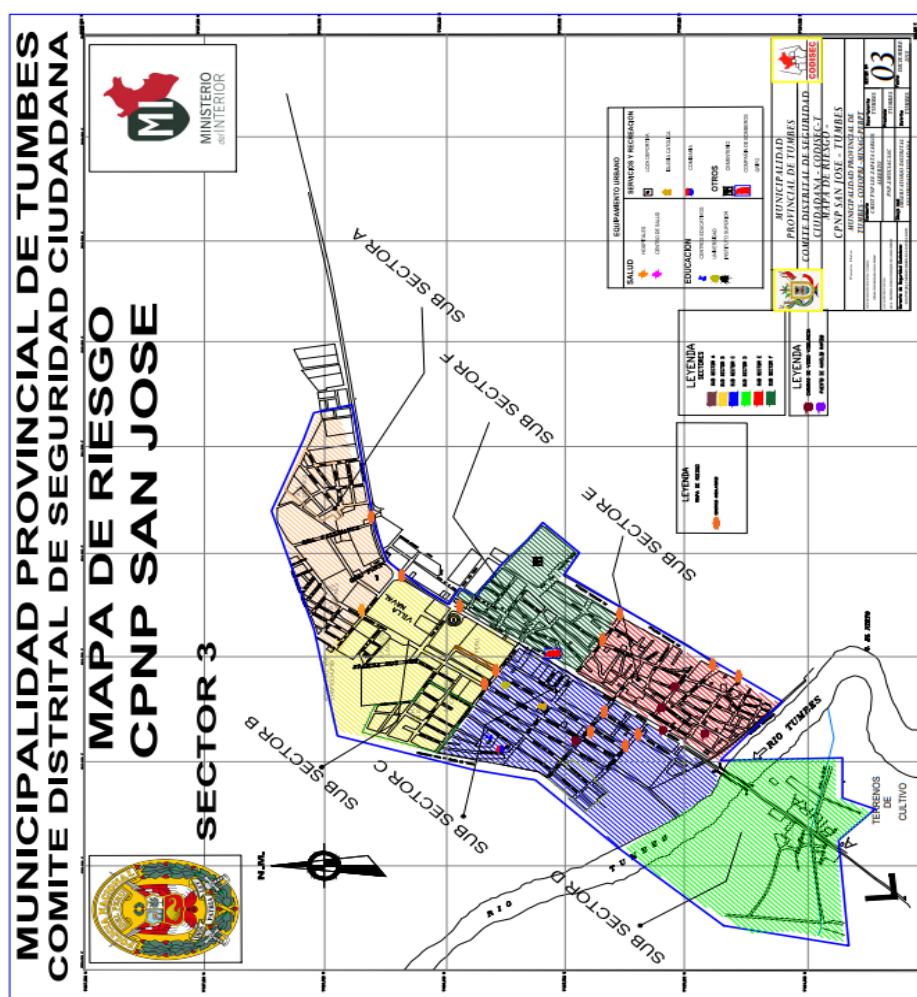
**COMISARIA SAN JOSE. – SECTOR 03**

- a. **EXISTENCIA DE ÁREAS PÚBLICAS O PRIVADAS ABANDONADAS.**
  - Prolongación Tarata
- b. **LUGARES CON NULA O ESCASA ILUMINACIÓN ARTIFICIAL.**
  - *No existe.*
- c. **LUGARES SIN SEÑALIZACIÓN EN SEGURIDAD VIAL O INADECUADA.**
  - Av. Arica
  - Av. Tarapacá con Av. Abad Puell
  - Av. Abad Puell.
  - Av. Navarrete.
- d. **PARADEROS INFORMALES.**
  - Calle Piura, costado del Cuartel Coloma.
  - Mayor Novoa con Calle Zarumilla.
  - Calle Las Delicias con Av. Piura.
- e. **LUGARES DE COMERCIO AMBULATORIO.**
  - Intersección de la calle Tarapacá con Calle 24 de Julio.
  - Intersección de la calle 24 de Julio con la Calle Arica
  - Intersección de la calle Abad Puell con la Calle Arica
  - Intersección de la calle Arica con la Calle Piura
  - Intersección de la Calle Piura con la Calle Tacna.
  - Intersección de la calle Tacna con calle Abad Puell.
  - Av. Tumbes Quinta Cuadra (Ref. Coliseo Tumpis).
  - Av. Tumbes Sexta Cuadra (Ref. Cine Star)
  - Calle Tarapacá con Av. La Marina - A.H. Los Jardines.
  - Av. Tumbes Km. 1125 (Ref. Frente a Transporte Ormeño)
  - Intersección de la Av. Mariscal Castilla con Calle Grau.
  - Av. Mariscal Castilla (Ref. Paradero Zorritos)
  - Intersección de la Calle Mayor Novoa y Francisco Navarrete.
  - Calle Mayor Novoa (Ref. Al Costado de la Piscina Olímpica de Tumbes)
  - Paseo Libertadores (Segunda y Tercera Cuadra de la Calle Simón Bolívar)
  - Paseo La Concordia.



- f. **LUGARES DONDE SE EXPENDE INDEBIDAMENTE LICOR A MENORES DE EDAD O EN HORARIO RESTRINGIDO.**
  - No existe.
- g. **LUGARES DE CONCENTRACIÓN DE ALCOHÓLICOS O DROGADICTOS.**
  - Av. Malecón Benavides con Av. Tacna
- h. **LUGARES DE RIÑAS FRECUENTES.**
  - No Existe
- i. **INTERSECCIÓN EN VÍAS DE ALTA VELOCIDAD SIN PUENTE PEATONAL.**
  - Av. Piura con Av. Tumbes.
- j. **PUNTOS CRÍTICOS, ZONAS INSEGURAS O DE RIESGO.**
  - Prolongación Los Manglares con Av. 24 de julio.
  - Av. Zarumilla Cdra. 3

FUENTE: SUB GERENCIA DE TRANSPORTE, SUB GERENCIA DE COMERCIALIZACION, SUB GERENCIA DE SERENAZGO Y COMISARIA SAN JOSE.



**COMISARIA EL TABLAZO – SECTOR 04.**

- a. EXISTENCIA DE ÁREAS PÚBLICAS O PRIVADAS ABANDONADAS.**
- Calle Ancash, Parque El Árbitro.
  - Terreno de la Beneficencia Pública (Ref. Frente al Cementerio – Carretera a San Juan de La Virgen)
  - Terreno Pro vivienda PNP- Colindante con A.H. 08 de Septiembre.
- b. LUGARES CON NULA O ESCASA ILUMINACIÓN ARTIFICIAL.**
- Calle Francisco Morales Bermúdez I y II cuadra (Frente a la IE. Rigoberto Meza Chunga) – Barrio el Pacifico.
  - Calle Túpac Yupanqui Última Cuadra.
  - Calle Eloy Ureta – Barrio Buenos Aires.
  - Calle Los Ángeles – Barrio El Pacifico.
  - Asociación Habitacional 08 de septiembre.
  - Asociación Pro vivienda Nuevo Pampa Grande.
  - A.H 08 de Septiembre.
  - Asociación Pro vivienda PNP.
  - Pasaje Huaylas – Barrio Buenos Aires.
  - A.H. Los Claveles – Pampa Grande.
  - Avenida Universitaria.
- c. LUGARES SIN SEÑALIZACIÓN EN SEGURIDAD VIAL O INADECUADA.**
- a. Av. Tupac Amaru con Av. Alfonso Ugarte (Qda. El Nieto)
  - b. Av. Piura con Av. El Ejercito, Calle La Mar y Calle Tupac Amaru (Ref. 5 Esquinas)
  - c. Av. Mariscal Castilla con Francisco Feijoo.
  - d. Av. Mariscal Castilla con Alfonso Ugarte.
  - e. Av. Universitaria.
- d. PARADEROS INFORMALES.**
- Calle Hilario Carrasco con General Morzán – Barrio El Tablazo.
  - Av. Universitaria – Frente A La (UNT) Ingresando.
  - Calle Hipólito Únuanue con Calle Salaverry – Barrio El Tablazo.
  - A.H. Los Claveles (Ref. El Enrocado)
  - Prolongación Hilario Carrasco Con Calle La Victoria (Ref. El Arco- Barrio El Progreso)
  - A.H El porvenir (Ref. Ingreso al A.H. El Edén – Barrio Las Mercedes)
  - Intersección Calle Hipólito Únuanue con Calle Los Ángeles.
  - Calle María Parado Belido con Calle Andrés Araujo Moran.
  - Intersección Calle Francisco Ibáñez con Pasaje Huaylas.
- e. LUGARES DE COMERCIO AMBULATORIO.**
- Calle Diego de Almagro.
  - Calle Andrés Araujo.

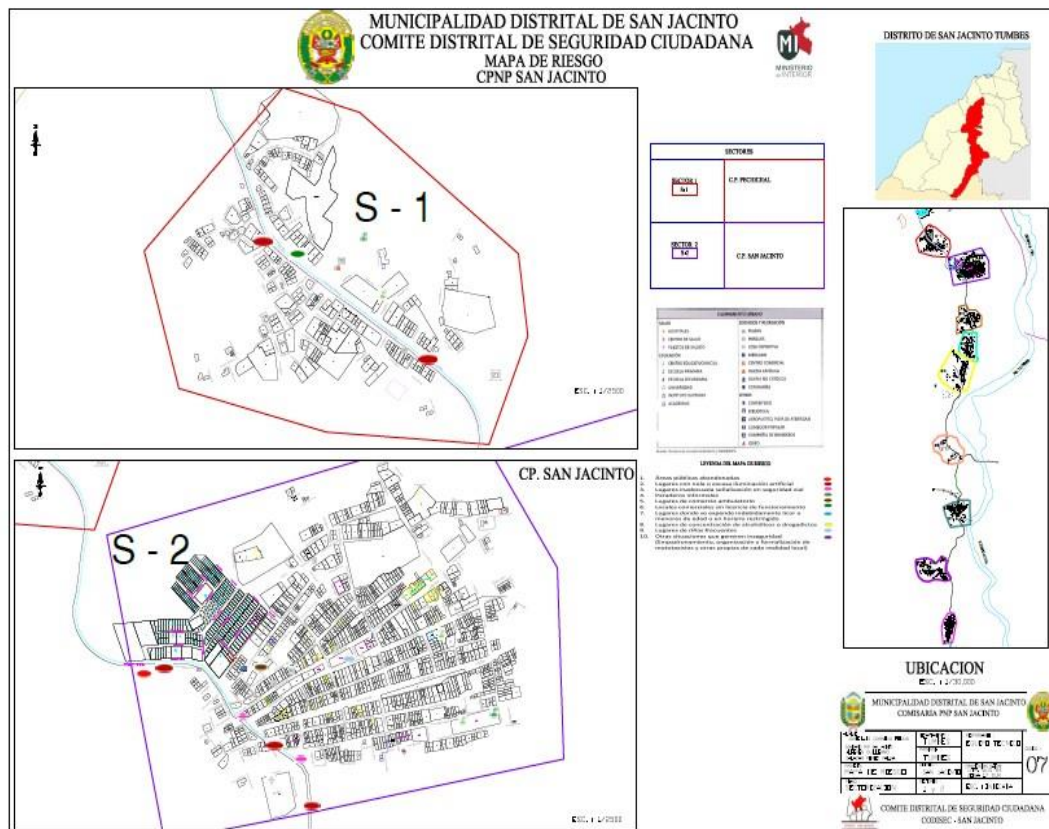


- Calle Francisco Ibáñez
  - Av. Túpac Amaru (Afueras del Mercado Las Mercedes)
  - Prolongación Calle Piura
  - Av. Mariscal Castilla.
- f. **LUGARES DONDE SE EXPENDE INDEBIDAMENTE LICOR A MENORES DE EDAD O EN HORARIO RESTRINGIDO.**
- Bar La Limeñaza – Calle Eloy Ureta- Barrio Las Mercedes.
  - Bar Chiclayo – Calle Eloy Ureta – Barrio Buenos Aires.
  - El Oasis – Av. El Ejercito – Barrio El Tablazo.
  - Bar La Margot – Prolongación Piura – Barrio Buenos Aires.
  - Bar My Leydy – Calle Hilario Carrasco – Barrio El Tablazo.
  - Bar La Pico Mocho (Ref. Los Cocos) – Barrio Buenos Aires.
  - Bar Todo 20. Calle Pumacahua – Pampa Grande.
  - Bar El Bunker – Pampa Grande.
- g. **LUGARES DE CONCENTRACIÓN DE ALCOHÓLICOS O DROGADICTOS.**
- Parque Bellavista.
  - Frontis del Cementerio El Carmen.
  - Parque Buenos Aires.
  - Coliseo Deportivo El Hueco Macho – Barrio El Tablazo.
  - Intercesión de Mariscal Castilla con Calle Piura.
  - Parque El Árbitro – Barrio El Milagro.
- h. **LUGARES DE RIÑAS FRECUENTES.**
- Bar La Margot – Prolongación Piura – Barrio Buenos Aires
  - Bar My Leydy – Calle Hilario Carrasco – Barrio El Tablazo
  - Mercado Modelo.
  - Prolongación Piura (Ref. La Leña)
  - Calle Francisco Ibáñez (ref. Mueblería Roque)
  - Frontis del Cementerio El Carmen
  - Calle Francisco Ibáñez (Ref. Parte Posterior del Mercado)
- i. **INTERSECCIÓN EN VÍAS DE ALTA VELOCIDAD SIN PUENTE PEATONAL.**
- Intersección Calle Túpac Amaru, Alfonso Ugarte - Quebrada “El Nieto”.
  - Intersección Av. Piura - Calle La Mar, Av. Túpac Amaru, Av. El Ejercito (ref. 5 Esquinas)
  - Av. Universitaria – Pampa Grande.
  - Prolongación el Ejército con Calle Tumpis. Calle Hilario Carrasco con Av. Mariscal Castilla
- j. **PUNTOS CRÍTICOS, ZONAS INSEGURAS O DE RIESGO.**
- A.H. El Edén.
  - Cinco Esquinas.



### COMISARIA SAN JACINTO.

- a. **LUGARES CON RIÑAS FRECUENTES.**  
Plazuela del distrito.
  
- b. **LUGARES CON NULA O ESCASA ILUMINACIÓN ARTIFICIAL.**
  - Calle Caritas.
  - Calle Mayor Novoa (Altura Puente Tamarindo)
  - Pasaje Tupac Amaru
  - Calle Hilario Carrasco(Cementerio)
  - Entrada San Jacinto
  - Calle Mariano Santos
  - Calle Horacio Patiño
  - Av Miguel Grau
  - Jirón Los Gorriones
  - Barrio Miraflores
  
- c. **PARADEROS INFORMALES.**
  - Puente francos





### **COMISARIA PAMPAS DE HOSPITAL**

- a. **EXISTENCIA DE ÁREAS PÚBLICAS O PRIVADAS ABANDONADAS.**  
No existe.
- b. **LUGARES CON NULA O ESCASA ILUMINACIÓN ARTIFICIAL.**
- Barrio Miraflores y/o Cercado de Pampas de Hospital
  - Barrio El Porvenir.
  - Barrio Mariátegui
  - Jr. Conquistadores.
  - Calle Piura.
  - Calle Tumbes.
- c. **LUGARES SIN SEÑALIZACIÓN EN SEGURIDAD VIAL O INADECUADA.**
- f. Av. Alipio Rosales Camacho.
- g. Calle Alfonso Ugarte.
- h. Jr. Conquistadores.
- d. **PARADEROS INFORMALES.**
- Esquina entre jiron. Zoila Brusela y Av. Alipio Rosales.
  - Esquina entre Av. Alipio Rosales y Entrada Barrio Porvenir.
  - Carretera Calle Alfonso Ugarte y entrada a la Av. Alipio Rosales Camacho (paradero de autos).
- e. **LUGARES DE COMERCIO AMBULATORIO.**
- Frente al parque de barrio El Porvenir.
  - Calle 18 junio.
- f. **LUGARES DONDE SE EXPENDE INDEBIDAMENTE LICOR A MENORES DE EDAD O EN HORARIO RESTRINGIDO.**
- Bar Picantería “PON LA Tu” – Barrio Miraflores.
- g. **LUGARES DE CONCENTRACIÓN DE ALCOHÓLICOS O DROGADICTOS.**
- No Existe
- h. **LUGARES DE RIÑAS FRECUENTES.**
- No Existe
- i. **INTERSECCIÓN EN VÍAS DE ALTA VELOCIDAD SIN PUENTE PEATONAL.**
- Av. Alipio Rosales



### **COMISARIA DEL DISTRITO LA CRUZ**

- a. **EXISTENCIA DE ÁREAS PÚBLICAS O PRIVADAS ABANDONADAS.**
  - No existe.
- b. **LUGARES CON NULA O ESCASA ILUMINACIÓN ARTIFICIAL.**
  - No Existe
- c. **LUGARES SIN SEÑALIZACIÓN EN SEGURIDAD VIAL O INADECUADA.**
  - i. No Existe.
- d. **PARADEROS INFORMALES.**
  - Andrés Araujo (frontis IE: Andrés Araujo)
  - Las Malvinas frente a la Posta Medica.
  - Frontis de la botica Kelly.
- e. **LUGARES DE COMERCIO AMBULATORIO.**
  - Frente al parque de barrio El Porvenir.
  - Calle 18 junio.

### **COMISARIA SAN JUAN DE LA VIRGEN**

- a. **EXISTENCIA DE ÁREAS PÚBLICAS O PRIVADAS ABANDONADAS.**
  - j. Centro de Producción Cerro Blanco
  - CIPAC – Centro de investigación Agrícola San Juan de la Virgen.
- b. **LUGARES CON NULA O ESCASA ILUMINACIÓN ARTIFICIAL.**
  - Ingreso a Garbanzal
  - Las Brujas Baja.
  - Asociación de Vivienda Cerro Mirador – Tacural.
- c. **LUGARES SIN SEÑALIZACIÓN EN SEGURIDAD VIAL O INADECUADA.**
  - k. No Existe
- d. **PARADEROS INFORMALES.**
  - Paradero de mototaxi parque Cerro Blanco.
  - Paradero de mototaxi San Juan de la Virgen.
- e. **LUGARES DE COMERCIO AMBULATORIO.**
  - Paradero Municipal
- f. **LUGARES DONDE SE EXPENDE INDEBIDAMENTE LICOR A MENORES DE EDAD O EN HORARIO RESTRINGIDO.**



- No Existe.
- g. LUGARES DE CONCENTRACIÓN DE ALCOHÓLICOS O DROGADICTOS.**
  - No Existe
- h. LUGARES DE RIÑAS FRECUENTES.**
  - Bares y cantinas Cerro Blanco

**DISTRITO DE CORRALES - CORRALES.**

- a. EXISTENCIA DE ÁREAS PÚBLICAS O PRIVADAS ABANDONADAS. LUGARES CON NULA O ESCASA ILUMINACIÓN ARTIFICIAL.**
  - Barrio San Martin.
  - Subida a Cabeza de Vaca Norte y Sur.
  - Entrada al Distrito de Corrales.
  - Quebrada de Corrales.
  - Sector Barrio Nuevo
  - Av. Lima.
  - Quebrada Barrio el Tablazo.
- b. PARADEROS INFORMALES.**
  - Estadio Corrales.
  - Barrio san Martin
  - Subida al Barrio Nueva Esperanza.
  - Plaza de Armas
  - Quebrada de Barrio Buena Vista Baja
  - Buena vista Baja y Alta.
  - Parque y calle Miguel Grau.
- c. LUGARES DE COMERCIO AMBULATORIO.**
  - Parque el Campesino – entrada de Corrales.
  - Mercado de Abasto de Corrales.
  - Plaza Principal.
- d. LUGARES DE CONCENTRACIÓN DE ALCOHÓLICOS O DROGADICTOS.**
  - Quebrada Corrales – Sector la Variante.
  - AA.HH. El triunfo – Corrales.
- e. LUGARES DE RIÑAS FRECUENTES.**
  - Cercado de Corrales.
  - Sector La arena.
  - Prolongación Hilario carrasco

- Av. Lima Barrio El Tablazo.
- Barrio Buena Vista Alta.

Mapa N°04:  
 Mapa de Riesgo Distrito de Corrales



## B) PROVINCIA DE ZARUMILLA

La información se obtuvo de las instituciones públicas, así como de los funcionarios de la Municipalidad, mediante los planes Distritales cursados por las Secretarías Técnicas de los CODISEC de la Provincia de Zarumilla.

1. EXISTENCIA DE ÁREAS PÚBLICAS O PRIVADAS ABANDONADAS.			
ZARUMILLA	AGUAS VERDES	PAPAYAL	MATAPALO
NO EXISTEN.	PAMPA DE PLAYA SUR.	- PAPAYAL: LOCAL DE ENOSA, CALLE SAN MARTIN. - LA PALMA: LOCAL DE SUNAT (ADUANAS) CALLE ABRAHAM CARRASCO. -PAPAYAL: VILLAS MILITARES, FRENTE A LA PLAZA PRINCIPAL. - UÑA DE GATO: LOCAL DE PLATANEROS.	EN EL PLAN ESTA CONSIDERANDO LA INFORMACION DEL DISTRITO DE PAPAYAL.

2. LUGARES CON NULA O ESCASA ILUMINACION ARTIFICIAL.			
ZARUMILLA	AGUAS VERDES	PAPAYAL	MATAPALO
Calle San Mateo AA. HH. Miraflores.	Jr. Amazonas.	Sector entrada a la villa de uña de gato	



**COMITÉ REGIONAL DE SEGURIDAD CIUDADANA TUMBES  
PLAN REGIONAL DE SEGURIDAD CIUDADANA 2019 - SUBSANADO**



			Sector Angel de la Luz.
Calles del Sector LA RONCANA cañete, Ayacucho y chancay.	Jr. Lima.	Cementerio de la villa uña de gato	
Calle Los Deportes.	Jr. Lambayeque.	Sector la curva – el Porvenir	
Calle San Lorenzo.	Panamericana Norte	Sector ingreso a la localidad de la palma	
Calle Sucre tramo entre calle Bolognesi y Tarapacá	Cuadra 2. Sector Playa Sur.	Sector la Curva – ingreso a Papayal	
Mz. C y G del AA. HH. Virgen del Cisne.		Estadio Papayal	
Sector Las Malvinas.		Cementerio Papayal	
Barrio 07 de agosto, AA. HH. POZO ELEVADO.		Sector entrada y salida a la Localidad de Lechugal	

**3. LUGARES SIN SEÑALIZACION EN SEGURIDAD VIAL O INADECUADA.**

ZARUMILLA	AGUAS VERDES	PAPAYAL	MATAPALO
A.H Pozo Elevado	Puente Bolsico.	carretera uña de gato – pueblo nuevo en un 90%	EN EL PLAN ESTA CONSIDERANDO LA INFORMACION DEL DISTRITO DE PAPAYAL.
A.H Barrio Miraflores	Av. República del Perú		
A.H Campo Amor	Jr. Amazonas.		



**COMITÉ REGIONAL DE SEGURIDAD CIUDADANA TUMBES**  
**PLAN REGIONAL DE SEGURIDAD CIUDADANA 2019 - SUBSANADO**



A.H Edmundo Romero	Jr. Lima.		
A.H La Rocana			
Av. Abad Puell.			
Av. Navarrete.			

<b>4. PARADEROS INFORMALES</b>			
<b>ZARUMILLA</b>	<b>AGUAS VERDES</b>	<b>PAPAYAL</b>	<b>MATAPALO</b>
<b>De autos:</b> se ubican en la Carretera Panamericana Norte (entre las Intersecciones de Av. 24 de julio y Av. 28 de julio).	Encontramos en Jr. Amazonas, Puente Bolsico, Jr. Lambayeque Jr. Lima, Jr. Moquegua.	Paradero de Uña de Gato	Paradero Nuevo Progreso.
<b>De camionetas rurales:</b> (Combis) se ubican en la Carretera Panamericana Norte (entre las Intersecciones de Av. 24 de Julio y Av. 28 de Julio).		Paradero Papayal	Paradero Matapalo.
<b>De vehículos menores:</b> (Moto taxis y Motocicletas), en la Calle Tumbes (intersección Av. 28 de Julio – Av. 24 de Julio).			
<b>Calle Lima:</b> (A.H Campo Amor)			
<b>Avenida Independencia:</b> (Intersección Calle Grau – Av. 28 de julio)			

**5. LUGARES DE COMERCIO AMBULATORIO.**

ZARUMILLA	AGUAS VERDES	PAPAYAL	MATAPALO
Av. 28 de julio.	República del Perú y Jr. Lima.	NO EXISTE INFORMACION	NO EXISTE
Calle Tumbes.			
Calle Arica.			
Calle Independencia. Pasaje el Mercado I y I			
Leticia (frente al Mercado).			
Calle Zavala (frente al Mercado).			

**6. LUGARES DONDE SE EXPENDE INDEBIDAMENTE LICOR A MENORES DE EDAD O EN HORARIO RESTRINGIDO.**

ZARUMILLA	AGUAS VERDES	PAPAYAL	MATAPALO
Discoteca Paris	NO EXISTEN	EN EL PLAN NO INDICA LUGARES CON NOMBRE	EN EL PLAN NO INDICA LUGARES CON NOMBRE
Karaoke Disco Pubs Brunos			
Discoteca Zodiaco			
Picantería Zodiaco			
Discoteca Legends			
Discoteca Brunos			



COMITÉ REGIONAL DE SEGURIDAD CIUDADANA TUMBES  
PLAN REGIONAL DE SEGURIDAD CIUDADANA 2019 - SUBSANADO



<b>7. LOCALES COMERCIALES SIN AUTORIZACION O LICENCIA DE FUNCIONAMIENTO.</b>			
<b>ZARUMILLA</b>	<b>AGUAS VERDES</b>	<b>PAPAYAL</b>	<b>MATAPALO</b>
	<b>EN EL PLAN NO CONSIGNA NOMBRE NI LUGARES</b>	<b>EN EL PLAN NO CONSIGNA NOMBRE NI LUGARES</b>	<b>EN EL PLAN NO CONSIGNA NOMBRE NI LUGARES</b>
PICANTERIA LA CONGA			
REST- CEVICH. J&J CON MI CHURRONITA			
DISCOTECA LEGENDS			
VIDEO PUB DISCOTECK KING			
CRISMARY			
VTA DE ABARROTES VALERIE			
VTA DE ABARROTES			
VTA DE ARTICULOS DE NIÑOS			
POLLERIA SUPER POLLO			
RESTAURANTE EL CHINITO			
SERVICIOS GENERALES			
TIENDA DE ABARROTES			
LUBRICENTO LEONARDO			
AVICOLA CRUZ			
CONSULTORIO MEDICO			



COMITÉ REGIONAL DE SEGURIDAD CIUDADANA TUMBES  
PLAN REGIONAL DE SEGURIDAD CIUDADANA 2019 - SUBSANADO



ZARUMILLA	AGUAS VERDES	PAPAYAL	MATAPALO
Parque del A.H Miraflores.	Playa Sur (el hueco)	<b>NO EXISTE LA PROBLEMÁTICA</b>	<b>NO EXISTE LA PROBLEMÁTICA</b>
Calle Sucre.	La Curva (el hueco)		
Intersección de las Calles Grau y Sucre.	Canal Internacional		
Entre las Calles Tarapacá Sur y Jr. Miraflores.			
Sector La Rocana (Las 02 Tetras).			
Intersección del Jr. Lima y Cusco del A.H Campo Amor.			

**8. LUGARES DE RIÑAS FRECUENTES.**

ZARUMILLA	AGUAS VERDES	PAPAYAL	MATAPALO
Bar Picantería La Paiva.	Playa Sur (zona de los bares)	<b>NO EXISTE LA PROBLEMÁTICA</b>	<b>NO EXISTE LA PROBLEMÁTICA</b>
Bar Picantería Géminis Son y Sabor.	Calle Arequipa (zona de los bares)		
Bar Picantería Pescado Loco.	Villa Primavera (atrás del grifo)		
Bar Picantería La Sirenita.			
Bar Picantería El Chiclayano.			
Bar Picantería El Tamboyano.			
Bar Picantería El Paraíso.			
Bar La Charapita.			
Calle Arica "exterior Discoteca Brunos".			
Calle Maximiliano Moran "exterior			



Discoteca Una Noche Mas en Paris”.			
Bar Picantería La Barra.			

### C) PROVINCIA DE CONTRALMIRANTE VILLAR

La información se obtuvo de las instituciones públicas, así como de los funcionarios de la Municipalidad, mediante los planes Distritales cursados por las Secretarías Técnicas de los CODISEC de la Provincia de Contralmirante Villar.

<b>1. EXISTENCIA DE ÁREAS PÚBLICAS O PRIVADAS ABANDONADAS.</b>		
<b>ZORRITOS</b>	<b>CANOAS DE PUNTA SAL</b>	<b>CASITAS</b>
<b>Sin informacion</b>	Coliseo Señor de los Milagros.	<b>En el plan no especifica los lugares</b>

<b>2. LUGARES CON NULA O ESCASA ILUMINACION ARTIFICIAL.</b>		
<b>ZORRITOS</b>	<b>CANOAS DE PUNTA SAL</b>	<b>CASITAS</b>
<b>Sin informacion</b>	Sur de barrio “Las Mercedes”.	<b>En el plan no especifica los lugares</b>
	Sur de barrio “La Primavera”.	

<b>3. LUGARES SIN SEÑALIZACION EN SEGURIDAD VIAL O INADECUADA.</b>		
<b>ZORRITOS</b>	<b>CANOAS DE PUNTA SAL</b>	<b>CASITAS</b>
Av. Republica del Perú en los cruces con la Av. Grau, especialmente en el ingreso ubicado frente al Restaurant Arriba	<b>Sin informacion</b>	<b>En el plan no especifica los lugares</b>



COMITÉ REGIONAL DE SEGURIDAD CIUDADANA TUMBES  
PLAN REGIONAL DE SEGURIDAD CIUDADANA 2019 - SUBSANADO



Perú, donde muchos conductores salen de la Av. Grau hacia la Panamericana.		
Av. Grau en el cruce a la altura del Colegio de Especiales.		
Avenidas, calles, pasajes, jirones del cercado urbano		

**4. PARADEROS INFORMALES**

ZORRITOS	CANOAS DE PUNTA SAL	CASITAS
Av. Republica del Peru y pasaje orlando herrera con interseccion badem Las Delicias	Plaza de armas, ocupado por la asociación de autos, ruta Canoas-Mancora-Canoas	No existe informacion en el Plan
Centro de Salud, en horario de 19:00 horas en adelante	Balneario de Punta Sal Ref. Ingreso al Balneario.	
Av. Grau costado del mercado	Mercado, Plaza de Armas y Desembarcadero artesanal, ocupado por moto taxistas.	

**5. LUGARES DE COMERCIO AMBULATORIO.**

ZORRITOS	CANOAS DE PUNTA SAL	CASITAS
Ingreso hacia el mercado municipal en el cruce con Av. Republica del Perú, principalmente un local de venta de verduras que viene ocupando la vereda y que obstruye el transito de las personas, poniendo en peligro sus vidas.	Venta de comida al costado de la Plazuela José Olaya Balandra.	En el plan no especifica los lugares

Venta de comida a la altura del puente peatonal en la Av. Grau.	Venta de comida al costado de Desembarcadero Artesanal.	
Venta de comida en la noche en la Av. Grau (frente a la Plaza Grau), Av. Faustino Piaggio (frente a Restaurant Point).	Barrio San Sebastián, al costado de la Carretera Panamericana Norte (venden combustible ecuatoriano).	

<b>6. LOCALES COMERCIALES SIN AUTORIZACION O LICENCIA DE FUNCIONAMIENTO.</b>		
<b>ZORRITOS</b>	<b>CANOAS DE PUNTA SAL</b>	<b>CASITAS</b>
Barrio Costa Verde	Sin informacion	En el plan no especifica los lugares
Bar de propiedad del señor tito Flores Velásquez		
Bar Rustica del mar		
Sector Acapulco		

<b>7. LUGARES DONDE SE EXPENDE INDEBIDAMENTE LICOR A MENORES DE EDAD O EN HORARIO RESTRINGIDO.</b>		
<b>ZORRITOS</b>	<b>CANOAS DE PUNTA SAL</b>	<b>CASITAS</b>
Venta de aguardiente en el exterior del mercado municipal en horas de la mañana.	Sin informacion	No existe la problematica
Venta de aguardiente en la parte del lado derecho del ingreso al ex muelle.		

<b>8. LUGARES DE CONCENTRACION DE ALCOHOLICOS O DROGADICTOS</b>		
<b>ZORRITOS</b>	<b>CANOAS DE PUNTA SAL</b>	<b>CASITAS</b>
Sin información	Sin informacion	

9. LUGARES DE RIÑAS FRECUENTES.		
ZORRITOS	CANOAS DE PUNTA SAL	CASITAS
	Bar Huaquero – Barrio San Martín	
	Bar Rosita- Barrio Luis Chamba Uriarte	

10. OTRAS SITUACIONES QUE GENEREN INSEGURIDAD, PROPIAS DE CADA REALIDAD		
ZORRITOS	CANOAS DE PUNTA SAL	CASITAS
Sin información	Sin información	

## 2.2.2. PROBLEMÁTICA EN EL AMBITO EDUCATIVO.

### A) PROVINCIA DE TUMBES

CUADRO: PROBLEMÁTICA EN EL AMBITO EDUCATIVO DE TUMBES

N°	PROBLEMÁTICA	TUMBES			SAN JACINTO			PAMPAS DE HOSPITAL			LA CRUZ			SAN JUAN DE LA VIRGEN			CORRALES		
		2016	2017	2018	2016	2017	2018	2016	2017	2018	2016	2017	2018	2016	2017	2018	2016	2017	2018
1.-	ABANDONO o DESERCIÓN ESCOLAR	5	0	132		10	8	5	5	3	0	0	0		0	1	3	4	0
2.-	CONSUMO DE ALCOHOL Y DROGAS ENTRE NIÑOS Y ADOLESCENTES	8	11	43		0	0	0	3	5	2	0	0		0	0	1	0	0
3.-	ACOSO Y VIOLENCIA SEXUAL	0	1	6		0	0	0	0	2	0	0	0		0	0	0	0	0
4.-	EMBARAZO EN EDAD ESCOLAR	4	0	16		2	6	1	2	2	0	2	3		0	1	31	28	12
5.-	PORCENTAJE DE PARTICIPACIÓN DE PADRES EN EL PROCESO EDUCATIVO	40	40	55		20	25	70	50	90	35		40		38	39	70	65	59
6.-	VIOLENCIA FAMILIAR	6	2	---		12	13	0	0	0	0	0	0		0	0	14	10	7
7.-	MALTRATO ESCOLAR (PROFESOR – ALUMNO)	2	10	19		0	0				1	2	1		1	0			
8.-	CASOS DE "ACOSO ESCOLAR" O BULLYNG	4	11	28		7	6				0	1	0		0	0			
09.-	OTROS	0	0	0															



## **PARTICIPACION DE PADRES EN EL PROCESO EDUCATIVO**

Se puede apreciar a nivel provincial el porcentaje de participación de los padres en el proceso educativo teniendo una participación de 41.7 % en el año el 2017 incrementándose a 51.3 % en el año 2018.

## **ABANDONO O DESERCIÓN ESCOLAR**

Se aprecia que esta problemática se ha incrementado al 2018 que se presentaron 144 caso comparado al 2017 que se presentó 19 casos de abandono y deserción escolar en la provincia de tumbes según información alcanzada en los planes distritales.

El distrito donde se presenta más casos de deserción escolar es en el distrito de tumbes con 132 casos

## **EMBARAZO PRECOZ**

Se puede apreciar en el cuadro que el año 2018 ha aumentado 40 caso, ha comparación al año 2017 que se presentó 34 casos.

## **VIOLACION SEXUAL.**

Se aprecia que el año 2018 se han presentado 08 casos compara con el año 2017 que se presentó un caso.

FUENTE: UGEL Y PDSC

## B) PROVINCIA DE ZARUMILLA

CONSOLIDADO FE II.EE – PROBLEMÁTICA EN EL ÁMBITO EDUCATIVO R.D  
010-2015- MININTER - AÑO 2018

DISTRITOS	ABANDONO O DESERCIÓN ESCOLAR	CONSUMO DE ALCOHOL Y DROGAS	VIOLACIONES SEXUALES	EMBARAZO EN EDAD ESCOLAR	MATERIAL PORNOGRÁFICO	VIOLENCIA FAMILIAR	MALTRATO ESCOLAR/PROFESOR - ALUMNO	PARTICIPACIÓN DE LOS PADRES DE FAMILIA	CASOS DE ACOSO ESCOLAR BULLING
ZARUMILLA	30	02	00	08	00	04	07	60%	16
AGUAS VERDES	07	00	00	03	00	01	02	55%	02
PAPAYAL	06	00	00	01	00	00	00	40%	01
MATAPALO	02	00	00	01	00	01	00	250%	

## C) PROVINCIA DE CONTRALMIRANTE VILLAR

### DISTRITO DE ZORRITOS

AÑO	Abandono o deserción escolar	Consumo de alcohol y drogas	Violaciones sexuales (por parte de familiares)	Embarazo en edad escolar	Pandillaje escolar	Violencia familiar	Maltrato escolar	Participación de los padres de familia	Casos de acoso escolar-bullyng
2016	-	1	-	-	-	-	2	35%	-
2017	-	2	2	3	-	1	2	38%	1
2018	9*	-	2	5	-	1	2	42%	1



COMITÉ REGIONAL DE SEGURIDAD CIUDADANA TUMBES  
PLAN REGIONAL DE SEGURIDAD CIUDADANA 2019 - SUBSANADO



**DISTRITO DE CANOAS DE PUNTA SAL**

N°	INSTITUCION	Abandono o deserción escolar		CONSUMO DE ALCOHOL Y DROGAS		VIOLACIONES SEXUALES		EMBARAZO EN EDAD ESCOLAR		VIOLENCIA FAMILIAR		MALTRATO ESCOLAR (PROFESOR-)		PÁNDILLAJE ESCOLAR		INDISCIPLINA ESCOLAR O FALTA DE		CASOS DE ACOSO ESCOLAR O		PARTICIPACION DE LOS PADRES DE		OTROS COMPORTAMIN ETOS	
		2017	2018	2017	2018	2017	2018	2017	2018	2017	2018	2017	2018	2017	2018	2017	2018	2017	2018	2017	2018	2017	2018
		1	N°106 EDUARDO AVALOS BUSTAMANTE	--	--	--	--	--	--	--	--	--	--	--	--	--	--	--	--	--	60%	50%	--
2	N° 030	--	--	--	--	--	--	--	--	--	--	--	--	--	--	--	--	--	100%	100%	--	--	
3	DIVINO NIÑO	--	--	--	--	--	--	--	--	--	--	--	--	--	--	--	--	--	90%	80%	--	--	
4	N° 029	--	--	--	--	--	--	--	--	--	--	--	--	--	--	--	--	--	95%	90%	--	--	
5	LOS CARACOLITOS	--	--	--	--	--	--	--	--	--	--	--	--	--	--	--	--	--	80%	80%	--	--	
6	N° 068	--	--	--	--	--	--	--	--	--	--	--	--	--	--	--	--	--	100%	95%	--	--	
7	N° 085 NORMAN SIMMON	--	--	--	--	--	--	--	--	--	--	--	--	--	--	--	--	--	60%	80%	--	--	
8	NUESTRA SEÑORA DEL CONSUELO	--	--	--	--	--	--	--	--	--	--	--	--	--	--	--	--	--	90%	950%	--	--	
9		--	--	--	--	--	--	--	--	--	--	--	--	--	--	--	--	--	90%	95%	--	--	





### ABANDONO O DESERCIÓN ESCOLAR

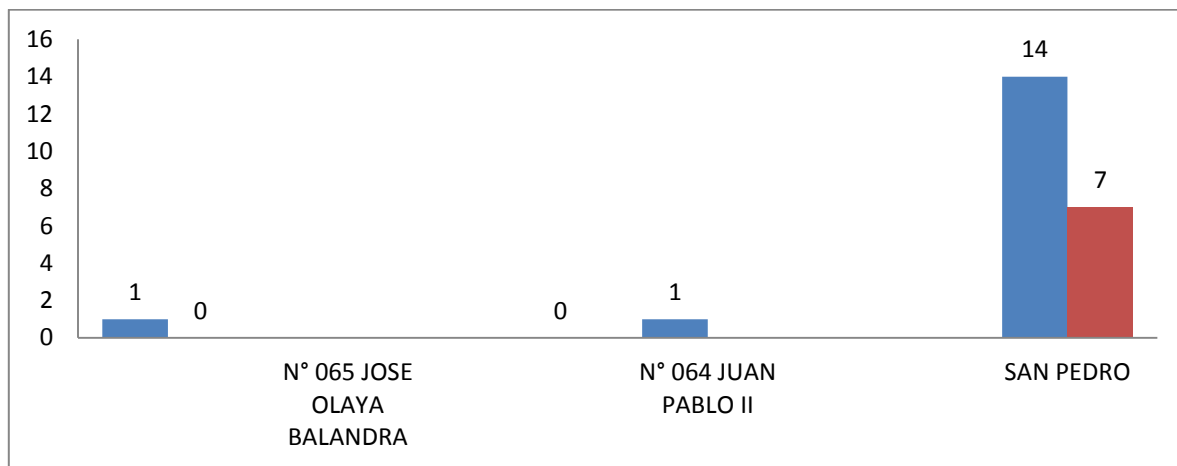
Existe un aumento en el caso de **Abandono o Deserción Escolar en el año 2018 (9)**, en comparación del 2017 (00).

### EMBARAZO EN EDAD ESCOLAR

Existe un aumento **en el año 2018 (05)**, en comparación del 2017 (03).

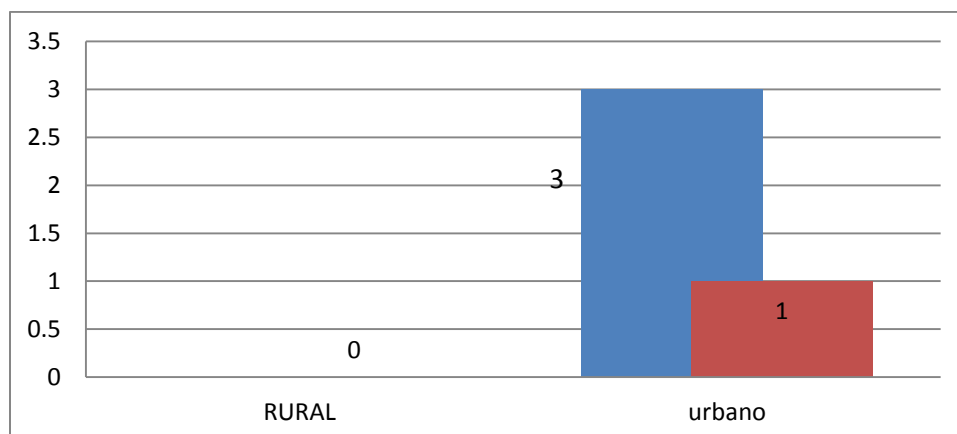
### DISTRITO DE CANOAS DE PUNTA SAL

#### ABANDONO O DESERCIÓN ESCOLAR



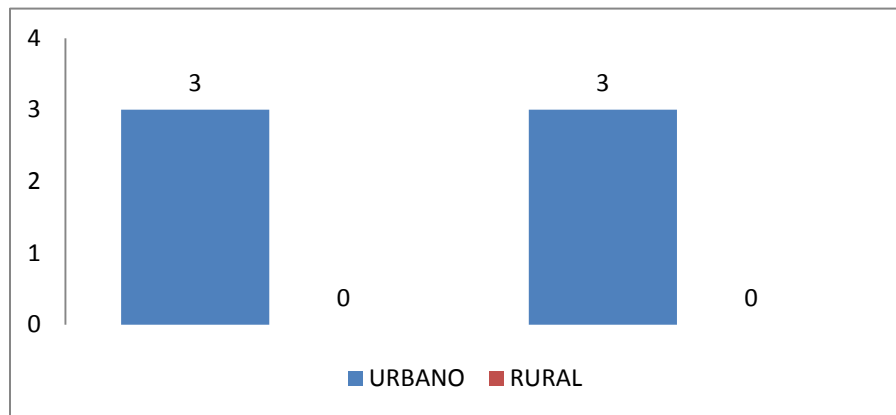
La mayoría de los casos de abandono o deserción escolar se ha presentado en la I.E SAN PEDRO de CANCAS con 14 casos en el año 2017, se puede evidenciar que se ha trabajado en su conjunto logrando reducir la mitad del resultado para el año 2018.

#### EMBARAZO EN EDAD ESCOLAR



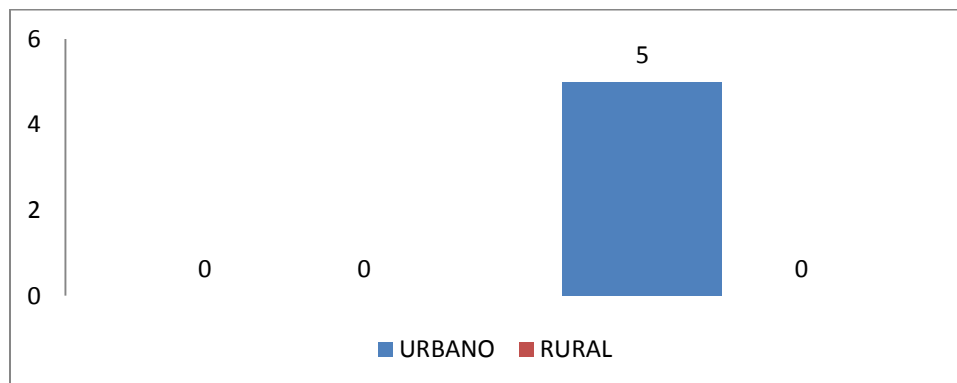
Podemos evidenciar que los casos de embarazo en edad escolar se han presentado en el área urbano, para el 2017 hemos tenido 3 casos de embarazo, hemos logrado reducir los índices en el año 2018, presentándose 1 solo caso.

### VIOLENCIA FAMILIAR



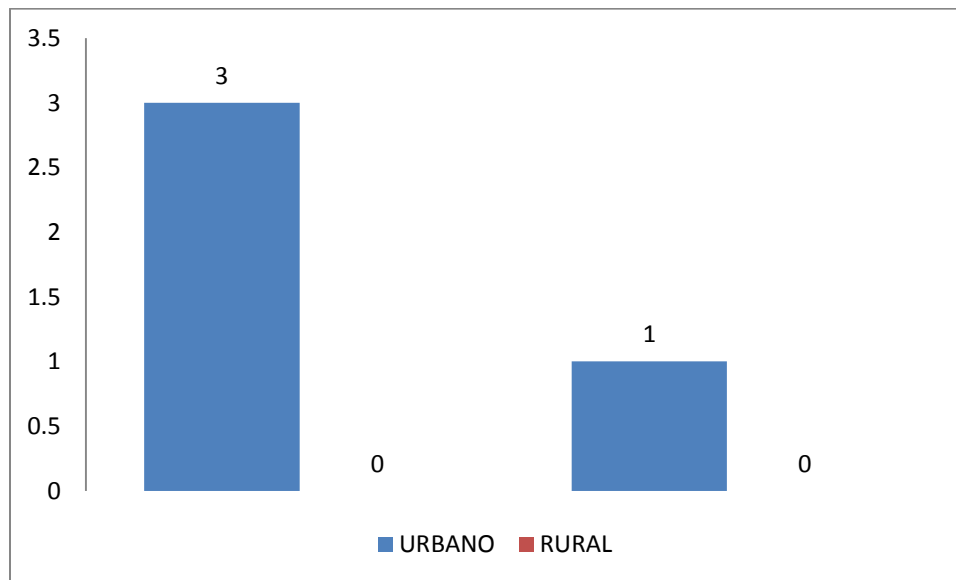
Los casos de violencia que se presentan en nuestro distrito, se han registrado en el área urbana, en el año 2017 y 2018 tenemos la misma cantidad de casos de violencia familiar. Habitualmente este tipo de violencia no se produce de forma aislada, sino que sigue un patrón constante en el tiempo. Los principales sujetos pasivos son las mujeres, niños y personas dependientes. Lo que todas las formas de violencia familiar tienen en común es que constituyen un abuso de poder y de confianza. Dada la complejidad y variedad del fenómeno, es muy difícil conocer sus dimensiones globales.

### INDISCIPLINA ESCOLAR O FALTAS DE NORMAS



Los casos de indisciplina y faltas se evidencian registrados en el año 2018 en la zona urbana.

### CASOS DE ACOSO ESCOLAR O BULLYING



Los casos de bullying que se evidencian se registran en el área urbano, en el año 2017 se han registrado 3 casos, podemos notar que estas cifras se han podido reducir presentando 1 solo caso en el 2018.

### DISTRITO DE CASITAS

#### **ABANDONO O DESERCIÓN ESCOLAR.**

Este es un problema social propio del sector educación, debido al ausentismo frecuente de los profesores al dictado de clases, por lo que resulta vital adoptar acciones urgentes de ejecución de medidas relacionadas a visitas inopinadas al Profesorado, en coordinación con las autoridades locales y de educación respectivamente.

Este problema se agrava debido al poco interés de los padres de familia, quienes invitan a sus hijos a cumplir labores de campo y domésticas.



## **VIOLENCIA SEXUAL.**

Extra oficialmente se conocen estos casos, especialmente en los caseríos, pero que no son denunciados por temor a represalias; por lo que resulta necesario programar acciones de prevención a la comunidad educativa del Distrito. de acuerdo a coordinaciones efectuadas con JUZGADO DE PAZ.

## **EMBARAZOS EN EDAD ESCOLAR.**

Estos casos son frecuentes; pero resulta pertinente programar acciones de información y de capacitación a la comunidad educativa a efecto de no truncar el futuro de muchos estudiantes.

## **VIOLENCIA FAMILIAR.**

Son problemas que si se presentan en el ámbito distrital según lo informado por la autoridad correspondiente, problemas que son denunciados en los órganos jurisdiccionales del Distrito, por lo que se debe adoptar acciones inmediatas como medidas de prevención.

## **ESCASA PARTICIPACIÓN DE LOS PPF EN EL PROCESO EDUCATIVO.**

Este es un problema álgido que se presenta con frecuencia en el ámbito Distrital, debido al nivel educativo que ostentan los padres de familia y en otros casos la poca coordinación entre los padres y docente; resultando necesario acciones de capacitación y talleres de sensibilización a todos los estamentos educativos para mejorar el nivel educativo en la jurisdicción.

## **2.2.3. PROBLEMÁTICA EN EL ÁMBITO DE SALUBRIDAD**

### **DIAGNOSTICO SITUACIONAL SECTOR SALUD**

#### **ANÁLISIS DEL ENTORNO**

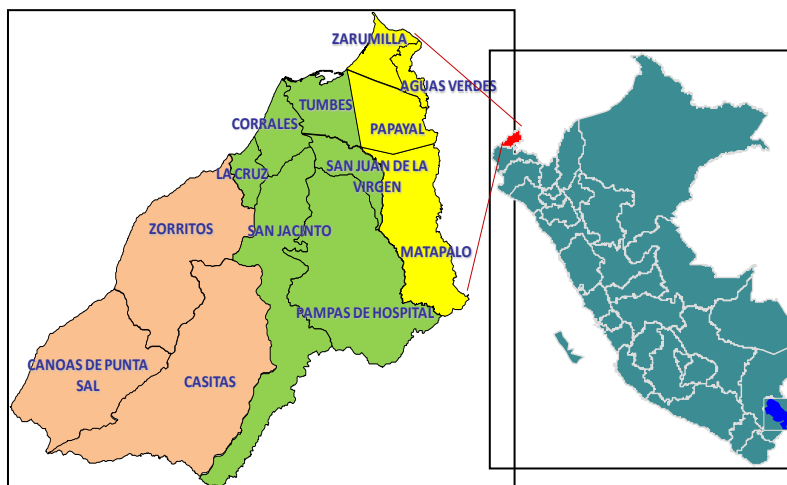
#### **CARACTERÍSTICAS GEOGRÁFICAS**

##### **Ubicación**

La Región Tumbes se encuentra ubicada en la zona noroeste del Perú, latitud Sur-Norte 07°20'23" y longitud Oeste-Norte 74°32'05" (fig.1.1). Tiene una superficie de 4,669.20 Km<sup>2</sup>. con una población estimada para el año 2019 de 249, 424 hab. y una densidad

poblacional de 53.41 hab. por Km<sup>2</sup>. Políticamente la Región Tumbes comprende tres Provincias y trece Distritos. (fig. 1.2).

La Región Tumbes como zona de frontera con el Ecuador, tiene relevancia en cuanto a su ubicación geográfica, por el flujo migratorio e intercambio.



### LOCALIZACIÓN DE LA REGIÓN TUMBES

#### • ANALISIS DE SITUACION DE LA RED TUMBES

Los servicios de salud de la Región, se encuentra organizados mediante una Red de Salud: La Red Tumbes, el cual tiene 04 Micro redes a su cargo, los cuales se detallan a continuación:

- Micro Red Pampa Grande, tiene como cabecera de Micro Red al CS Pampa Grande de categoría I-4, con una población referencial de 129,707 habitantes, en su micro red cuentan con 11 establecimientos de salud dentro de su jurisdicción.
- Micro Red Corrales, tiene como cabecera de Micro Red al CS Corrales de categoría I-4, con una población referencial de 43, 616,707 habitantes, en su Micro Red cuentan con 09 establecimientos de salud dentro de su jurisdicción.
- Micro Red Zorritos, tiene como cabecera de Micro Red al CS Zorritos de categoría I-4, con una población referencial de 20,899 habitantes, en su Micro Red cuentan con 11 establecimientos de salud dentro de su jurisdicción.
- Micro Red Zarumilla, tiene como cabecera de Micro Red al CS Zarumilla de categoría I-4, con una población referencial de 55,202 habitantes, en su Micro Red cuentan con 11 establecimientos de salud dentro de su jurisdicción.

Se han identificado 06 establecimientos de salud para fortalecer el sistema de Salud, para fortalecer la demanda de atención de la población y mantener la continuidad de la atención de salud:



**COMITÉ REGIONAL DE SEGURIDAD CIUDADANA TUMBES**  
**PLAN REGIONAL DE SEGURIDAD CIUDADANA 2019 - SUBSANADO**



- Centro de Salud Andrés Araujo I-3.
- Puesto de Salud Gerardo Villegas I-2.
- Centro de Salud Corrales I-4.
- Centro de Salud Zorritos I-4.00000000000000000000
- Centro de Salud Zarumilla I-4.
- Centro de Salud Pampa Grande I-4.

**Tabla 2.6: ESTABLECIMIENTOS DE SALUD - REGIÓN TUMBES**

Institución	Tipo de Establecimiento de Salud	Total
Gobierno Regional	Hospitales	02
	Centros de Salud	14
	Puestos de Salud	28
EsSalud	Hospitales	01
	Puestos de Salud	03
Sanidad del Ejército	Centros de Salud	02
	Puestos de Salud	02
Sanidad de la Marina	Puestos de Salud	01
Sanidad de la Policía	Policlínico	01
Municipalidad – Solidaridad	Centros de Salud	01
INPE	Centro de Salud	01
Privados	Varios	34
<b>TOTAL</b>		<b>90</b>

Fuente: Dirección de Servicios de Salud – DIRESA TUMBES

**• MORBILIDAD DEL DEPARTAMENTO DE TUMBES Y DE LAS 4 MICRORREDES DE SALUD DURANTE EL 2018**

- 30 PRIMERAS CAUSAS DE MORBILIDAD DEL DEPARTAMENTO DE TUMBES POR SEXO

N°	MORBILIDAD	50 PRIMERAS CAUSAS DE MORBILIDAD DEPARTAMENTO TUMBES - 2018		
		Sexo del paciente		
		Hombre	Mujer	TOTAL
		Nº Casos	Nº Casos	



## COMITÉ REGIONAL DE SEGURIDAD CIUDADANA TUMBES PLAN REGIONAL DE SEGURIDAD CIUDADANA 2019 - SUBSANADO



1	Infecciones de vías respiratorias agudas	22459	29737	52196
2	Caries dental	9177	18463	27640
3	Obesidad y otros tipos de hiperalimentación	3778	13325	17103
4	Infección de vías urinarias	2049	10368	12417
5	Lumbago y otras dorsalgias	3127	7229	10356
6	Enfermedades infecciosas intestinales	4422	5443	9865
7	Complicaciones relacionados con el embarazo	0	8589	8589
8	Enfermedades de la pulpa y de los tejidos periapicales	3218	5324	8542
9	Neoplasia maligna del colon y recto	2884	5033	7917
10	Infecciones de transmisión sexual	403	6209	6612
11	Neoplasias malignas de los órganos digestivos excepto estómago, colon y recto	2273	4202	6475
12	Diabetes mellitus	1890	4565	6455
13	Gastritis y duodenitis	1630	4490	6120
14	Anemias nutricionales	2474	3432	5906
15	Traumatismos superficiales y heridas	3378	2372	5750
16	Hipertensión esencial	2109	3619	5728
17	Trastornos del metabolismo de las lipoproteínas y otras lipidemias	1207	3703	4910
18	Infecciones de la piel y del tejido subcutáneo	2290	2249	4539
19	Gingivitis y enfermedades periodontales	1429	2861	4290
20	Desnutrición y deficiencias nutricionales	1550	2547	4097
21	Otras enfermedades de los dientes y de sus estructuras de sostén	1373	2646	4019
22	Otras enfermedades mentales y del comportamiento	2012	1997	4009
23	Otras enfermedades del sistema osteomuscular y del tejido conjuntivo	1348	2378	3726



## COMITÉ REGIONAL DE SEGURIDAD CIUDADANA TUMBES PLAN REGIONAL DE SEGURIDAD CIUDADANA 2019 - SUBSANADO



24	Helmintiasis	1412	2217	3629
25	Infección de las vías genitourinarias en el embarazo	0	3394	3394
26	Migraña y otros síndromes de cefalea	697	2503	3200
27	Enfermedades inflamatorias de los órganos pélvicos femeninos	0	2969	2969
28	Dermatitis	1171	1785	2956

- 30 PRIMERAS CAUSAS DE MORBILIDAD POR MICRORED DE SALUD DEL DEPARTAMENTO DE TUMBES

ITEM	MORBILIDAD	MICRORED DE CORRALES	MICRORED DE PAMPA GRANDE	MICRORED DE ZORRITOS	MICRORED DE ZARUMILLA	TOTAL
1	Infecciones de vías respiratorias agudas	12,877.00	18,335.00	7,991.00	12,993.00	52,196.00
2	Caries dental	4,662.00	13,893.00	2,805.00	6,280.00	27,640.00
3	Obesidad y otros tipos de hiperalimentación	2,724.00	9,652.00	1,858.00	2,869.00	17,103.00
4	Infección de vías urinarias	2,988.00	4,609.00	1,830.00	2,990.00	12,417.00
5	Lumbago y otras dorsalgias	2,342.00	4,186.00	1,259.00	2,569.00	10,356.00
6	Enfermedades infecciosas intestinales	2,333.00	3,345.00	1,757.00	2,430.00	9,865.00
7	Complicaciones relacionados con el embarazo	1,334.00	4,176.00	607.00	2,472.00	8,589.00
8	Enfermedades de la pulpa y de los tejidos periapicales	2,058.00	3,978.00	942.00	1,564.00	8,542.00
9	Neoplasia maligna del colon y recto	1,088.00	5,144.00	90.00	1,595.00	7,917.00
10	Infecciones de transmisión sexual	1,210.00	2,654.00	435.00	2,313.00	6,612.00
11	Neoplasias malignas de los órganos digestivos excepto estómago, colon y recto	1,387.00	3,454.00	96.00	1,538.00	6,475.00





COMITÉ REGIONAL DE SEGURIDAD CIUDADANA TUMBES  
PLAN REGIONAL DE SEGURIDAD CIUDADANA 2019 - SUBSANADO



ITEM	MORBILIDAD	MICRORE D DE CORRALES	MICRORED DE PAMPA GRANDE	MICORED DE ZORRITOS	MICRORE D DE ZARUMILLA	TOTAL
12	Diabetes mellitus	1,348.00	3,087.00	764.00	1,256.00	6,455.00
13	Gastritis y duodenitis	1,464.00	2,695.00	891.00	1,070.00	6,120.00
14	Anemias nutricionales	1,243.00	2,318.00	736.00	1,609.00	5,906.00
15	Traumatismos superficiales y heridas	1,542.00	1,868.00	945.00	1,395.00	5,750.00
16	Hipertensión esencial	1,498.00	1,956.00	1,228.00	1,046.00	5,728.00
17	Trastornos del metabolismo de las lipoproteínas y otras lipidemias	1,163.00	2,303.00	577.00	867.00	4,910.00
18	Infecciones de la piel y del tejido subcutáneo	1,280.00	1,595.00	732.00	932.00	4,539.00
19	Gingivitis y enfermedades periodontales	1,093.00	1,352.00	839.00	1,006.00	4,290.00
20	Desnutrición y deficiencias nutricionales	607.00	2,218.00	499.00	773.00	4,097.00
21	Otras enfermedades de los dientes y de sus estructuras de sostén	685.00	1,818.00	408.00	1,108.00	4,019.00
22	Otras enfermedades mentales y del comportamiento	868.00	2,018.00	266.00	857.00	4,009.00
23	Otras enfermedades del sistema osteomuscular y del tejido conjuntivo	745.00	2,164.00	346.00	471.00	3,726.00
24	Helminthiasis	1,189.00	1,328.00	410.00	702.00	3,629.00
25	Infección de las vías genitourinarias en el embarazo	989.00	818.00	577.00	1,010.00	3,394.00
26	Migraña y otros síndromes de cefalea	718.00	1,381.00	505.00	596.00	3,200.00
27	Enfermedades inflamatorias de los órganos pélvicos femeninos	632.00	1,401.00	378.00	558.00	2,969.00
28	Dermatitis	457.00	1,607.00	376.00	516.00	2,956.00
29	Otras lesiones y secuelas de causa externa	407.00	371.00	215.00	1,813.00	2,806.00



COMITÉ REGIONAL DE SEGURIDAD CIUDADANA TUMBES  
PLAN REGIONAL DE SEGURIDAD CIUDADANA 2019 - SUBSANADO



ITEM	MORBILIDAD	MICRORE D DE CORRALES	MICRORED DE PAMPA GRANDE	MICORED DE ZORRITOS	MICRORE D DE ZARUMILLA	TOTAL
30	Otras enfermedades del ojo y sus anexos	443.00	1,501.00	232.00	520.00	2,696.00

DATOS DE ESTABLECIENTOS DE SALUD DE LA REGION

DATOS GENERICOS	PERIODO	2014	2015	2016	2017	2018
HOSPITALES		2	2	2	2	1 ( desde Junio 2018)
CENTROS DE SALUD		13	13	13	13	13
PUESTOS DE SALUD		28	29	29	29	29
PROFESIONALES DE LA SALUD	ENFERMERAS	46	46	74	66	74
	NUMERO DE HABITANTES POR CADA ENFERMERA	0.19	0.19	0.3	0.27	0.29
	MEDICOS	59	56	61	60	65
	HABITANTES POR MEDICO	0.25	0.23	0.25	0.25	0.267
	OBSTETRAS	60	55	65	65	70
	NUMERO DE MUJERES POR OBSTETRA	0.84	0.77	0.58	0.45	0.62

ENFERMEDADES INFECCO CONTAGIOSAS

Número de casos de infección por VIH notificados, por departamento. PERU												
Nombre	2009	2010	2011	2012	2013	2014	2015	2016	2017	2018	2019	Total
TUMBES	81	38	58	54	67	82	43	29	27	24	0	503
ZARUMILLA	5	11	7	8	11	14	22	9	9	4	0	100
CONTRALMIRANTE VILLAR	6	0	4	1	5	7	2	1	4	2	0	32

Fuente: Centro Nacional de Epidemiología, Prevención y Control de Enfermedades-Ministerio de Salud del Perú

INFORMACIÓN						
Etiquetas de fila	2014	2015	2016	2017	2018	Total general
DENGUE GRAVE	9	1	1	5	1	17
DENGUE SIN SIGNOS DE ALARMA	1175	5191	1016	4021	822	12225
DENGUE CON SIGNOS DE ALARMA	495	2062	42	61	13	2673



# COMITÉ REGIONAL DE SEGURIDAD CIUDADANA TUMBES

## PLAN REGIONAL DE SEGURIDAD CIUDADANA 2019 - SUBSANADO



SIFILIS NO ESPECIFICADA				2	11	13
Total general	1679	7254	1059	4089	847	14928

Número de casos de casos notificados de SIDA, por departamento. PERU												
Nombre	2009	2010	2011	2012	2013	2014	2015	2016	2017	2018	2019	Total
TUMBES	34	15	19	26	39	42	12	8	3	0	0	198
ZARUMILLA	2	4	1	3	4	6	4	5	0	0	0	29
CONTRALMIRANTE VILLAR	3	0	0	0	2	4	2	0	0	0	0	11

Fuente: Centro Nacional de Epidemiología, Prevención y Control de Enfermedades-Ministerio de Salud del Perú

ESTADO NUTRICIONAL	EVALUACION POR AÑOS					REFERENCIA DEPARTAMENTO TUMBES					REFERENCIA NIVEL NACIONAL						
	2014	2015	2016	2017	2018	2014	2015	2016	2017	2018	2014	2015	2016	2017	2018		
I N F A N T	CRONICA	9.4	9.0	6.9	11.1		10.7	11.4	10.4	10.1	9.5	19.4	19.4	18.0	17.4	17.2	
	GLOBAL	2.9	4.2	3.8	4.7		2.7	4.4	4.0	3.2	3.1	3.6	3.6	4.3	4.0	3.9	
	AGUDA	3.4	3.6	3.7	2.5		3.1	2.8	2.8	1.9	1.9	1.3	1.3	1.4	1.3	1.3	
A N E M I A	LEVE			29.4	23.7				28.5	22.8							
	MODERADA	46.7	39.6	10.9	10.4		37.5	38.2	14.3	12.3		37.1	50.0	50.0	40.2	35.6	34.0
	SEVERA			0.0	0.2				0.1	0.1							
S p e s O i b	SOBREPESO	4.2	3.6	4.5	4.8		6.5	5.8	5.8	6.3	6.3	6.8	6.8	6.1	6.3	6.2	
	OBESIDAD	2.4	1.2	1.2	1.6		3.2	2.1	1.8	2.1	2.1	2.4	2.4	1.5	1.6	1.5	

FUENTE: ESTRATEGIA DE NUTRICIÓN DIRESA.

### Tuberculosis

La tuberculosis es una enfermedad infecciosa de evolución epidémica lenta. La Tuberculosis constituye un problema de salud que tiene gran impacto por las consecuencias para la salud de quien la padece, así como por el riesgo de transmisión a quienes rodean al caso.

Los casos de Tuberculosis, han disminuido en los últimos tres años, pero la presencia de casos multi droga resistentes resulta preocupante.

En el año 2016 se notificaron 113 casos de TBC (02 casos en niños, 04 casos en adolescentes, 25 casos en jóvenes, 63 en adultos y 19 en adultos mayores), de los cuales 100 son casos nuevos. Se reportan, además: 05 casos de recaída (04 en



adultos y 01 en adulto mayor), 04 recuperados (01 en jóvenes y 03 en adultos), 04 casos de TBC asociado a VIH, 09 casos de TBC asociados a Diabetes y 05 personas adultas fallecidas por TBC.

## EPIDEMIOLOGÍA

La situación epidemiológica regional cruza en la actualidad por un escenario de alto riesgo que puede originar diversas epidemias que se extiendan al resto del país, y que en nuestra región pueden ocasionar el incremento de personas afectadas por:

1) Cambios climatológicos, con aumento de la temperatura y lluvias irregulares, en toda la región Tumbes propicia un escenario para enfermedades transmitidas por vectores (Malaria, Arbovirosis, Leptospirosis, Influenza)

2) Presencia y aumento en la captación de personas con enfermedades transmisibles importadas (18 casos de Malaria y 01 caso de Dengue y 01 caso de Chikungunya en el año 2018), que generan casos en las diferentes localidades adonde se trasladan, las que pueden originar casos complicados que requieran hospitalización.

3) Aumento del flujo migratorio, en especial de ciudadanos venezolanos, quienes presentan diversas patologías tanto agudas como crónicas, aparte de condiciones cotidianas (por ejemplo: embarazo, parto y puerperio) que fisiológicamente requieren atención especializada u hospitalización (Partos en personas extranjeras: 43 eutócicos o 27 distócicos o cesáreas) de las cuales el 67% son de procedencia venezolana.

El constante desplazamiento poblacional y migratorio por ser zona de frontera favorece la dispersión del *Aedes aegypti* y la transmisión del virus del dengue hacia toda la región y a otras regiones del interior del país.

4) Durante el año 2016 se introdujo por primera vez Zika (ZIKV), enfermedad viral febril aguda, con gran riesgo de producir problemas irreversibles en el desarrollo neurológico de los recién nacidos cuyas madres se infectaron durante el período gestacional; al igual que el resto de arbovirosis las condiciones ambientales, geográficas y vectoriales, son las adecuadas para su propagación y prevalencia, por lo que es necesario realizar la diferenciación frente a infecciones que ya existen en esta zona, con una sintomatología y mecanismo de transmisión similar, como lo es el DENV y CHIKV. En el período 2016-2017 se han reportado 331 casos (64 confirmados: 17 gestantes afectadas y 01 recién nacido con síndrome congénito de ZIKV).

El DENV, CHIKV y ZIKV, presentan un mecanismo similar de transmisión, por lo que su acción de control es igual. Estas arbovirosis son actualmente endémicas en Tumbes, por lo que es prioridad del ente rector velar por la salud de la población

como un derecho fundamental, garantizando un estado completo de bienestar físico y social a toda la comunidad. Siendo así, es pertinente la formulación de estrategias que mitiguen el impacto de esta nueva patología en las personas, contribuyendo a la prevención y reducción de la morbilidad en la población.

- **Riesgo de contaminación ambiental**

Como riesgo ambiental se encuentra la presencia reportada de metales pesados en las aguas del río Tumbes el cual afectaría a toda la población asentada a ambos márgenes del río y principalmente a las poblaciones de los distritos de Tumbes, San Jacinto, Pampas de Hospital, San Juan de la Virgen y Corrales. Aunado tenemos la venta no controlada de combustible proveniente del Ecuador.

El problema de la contaminación ambiental, no solo tiene efecto inmediato en la salud de las poblaciones, sino que contribuye a largo plazo a un fenómeno global conocido como cambio climático, el cual es producto del uso intensivo de combustibles fósiles, la quema de bosques y el cambio de uso de las tierras. Esto aumenta la concentración de gases de efecto invernadero en la atmósfera y genera el aumento de las temperaturas e incrementa la frecuencia e intensidad de eventos climáticos extremos.

En Tumbes las fuentes de contaminación están constituidas principalmente por el uso de plaguicidas, venta indiscriminada y sin control de hidrocarburos provenientes del Ecuador, presencia de plomo en las redes de pesca y la contaminación en las aguas del río Tumbes (por conformación geológica de la cuenca, aguas residuales domésticas, aguas residuales agrícolas, aguas residuales acuícolas, residuos sólidos, minería informal, agricultura y ganadería).

- **Servicios básicos en las viviendas**

La disposición y acceso a los servicios básicos como agua, electricidad y servicio de alcantarillado para eliminación de excretas, se encuentra asociado con mejores condiciones de vida de la población; y en consecuencia también de las niñas y niños.<sup>1</sup>

La carencia de un servicio adecuado de agua y saneamiento tiene impacto negativo sobre la salud de las personas, su futuro desarrollo y calidad de vida. El contagio de enfermedades transmitidas por falta de aseo personal y la contaminación del medio ambiente se agrava por ausencia de agua y saneamiento.

De acuerdo a los resultados de la ENDES, en el 2014, el 81.7% de los hogares del Perú se abastecieron de agua mediante red pública, ya sea dentro o fuera de la vivienda; En el área urbana, el 86,5% de los hogares usaba agua para beber

---

Fuente. Dirección de Epidemiología



## COMITÉ REGIONAL DE SEGURIDAD CIUDADANA TUMBES PLAN REGIONAL DE SEGURIDAD CIUDADANA 2019 - SUBSANADO



procedente de red pública, sea dentro o fuera de la vivienda o pilón/grifo público, en comparación con el 69,0% de los hogares del área rural que utilizaban las mismas fuentes; no obstante, el 17,2% de los hogares de esta área aún utilizan agua proveniente de manantial, río o acequia para beber.

El 91,2% de los hogares tenía servicio higiénico: 66,1% con inodoro conectado a la red pública y 25,1% con letrina incluyendo pozo ciego o negro. En el área urbana, la proporción de hogares con servicio higiénico (96,5%) fue mayor que en el área rural (77,7%). Entre los servicios básicos, destaca la energía eléctrica como el servicio de mayor cobertura en los hogares del país. A nivel nacional, el 91,4% de los hogares tenían acceso a este servicio.

Para Tumbes, se consigna 65.3% de cobertura de servicio de agua del cual el 64.4% está dentro de la vivienda y servicio sanitario de desagüe en red pública a un 68.3% de la población con 68% dentro de la vivienda, un 20.4% dispone de letrinas y un 11.2% de la población no cuenta con este servicio por lo que se podría asumir que elimina sus excretas al aire libre.

En Tumbes si bien la capacidad instalada de servicios básicos en general en la región es mayor que el promedio nacional sin embargo el acceso a estos servicios básicos presenta grandes brechas al interior de la región cuando se analiza por distritos. Asimismo, la disponibilidad real de los servicios es muy limitada como es el caso del agua potable ya que sólo se dispone del servicio entre 3 a 5 horas diarias. Esta situación se agudiza en las localidades situadas en la provincia de Contralmirante Villar y Puertos y Caletas pesqueras en las que la disponibilidad de agua se ve interrumpida periódicamente durante periodos de mayores a 7 días.

Fuente Direc. Epidemiología.

- **Tiempos y distancias de accesos entre la capital de los distritos de la Región Tumbes**

Las distancias y tiempos de acceso entre los diferentes establecimientos de salud de la región son relativamente cortos. El 85% de las vías de acceso se encuentran pavimentadas, lo que ha contribuido a disminuir los tiempos de desplazamientos hacia las diferentes localidades del interior de la Región Tumbes. Sin embargo, es necesario resaltar que durante épocas de lluvias intensas se aíslan diferentes localidades de la Región, principalmente los distritos de Matapalo y Casitas.



COMITÉ REGIONAL DE SEGURIDAD CIUDADANA TUMBES  
PLAN REGIONAL DE SEGURIDAD CIUDADANA 2019 - SUBSANADO



**Tabla 2.11: DISTANCIAS Y TIEMPOS DE ACCESOS ENTRE LA CAPITAL DE LOS DISTRITOS REGIÓN TUMBES**

DISTRITOS	Tumbes	Ssn Juan	P. Hospital	Corrales	San Jacinto	La Cruz	Zorritos	Casitas	Zarumilla	Aguas Verdes	Papayal	Matapalo
Tumbes		9 Km. 15 min.	17 Km. 20 min.	5 Km. 10 min.	12 Km. 20 min.	17 Km. 25 min.	29 Km. 45 min.	69 Km. 240 min.	23 Km. 45 min.	27 Km. 55 min.	32 Km. 60 min.	50 Km. 135 min.
San Juan	9 Km. 15 min.		8 Km.	14 Km.	21 Km.	26 Km.	38 Km.	78 Km.	32 Km.	36 Km.	41 Km.	59 Km.
Pampas de Hospital	17 Km. 20 min.	8 Km.		22 Km.	29 Km.	34 Km.	46 Km.	86 Km.	40 Km.	44 Km.	49 Km.	67 Km.
Corrales	5 Km. 10 min.	14 Km.	22 Km.		7 Km.	13 Km.	24 Km.	64 Km.	28 Km.	32 Km.	37 Km.	55 Km.
San Jacinto	12 Km. 20 min.	21 Km.	29 Km.	7 Km.			31 Km.		35 Km.	39 Km.	44 Km.	62 Km.
La Cruz	17 Km. 25 min.	26 Km.	34 Km.	13 Km.			12 Km.		40 Km.	44 Km.	47 Km.	67 Km.
Zorritos	29 Km. 45 min.	38 Km.	46 Km.	24 Km.					52 Km.	56 Km.	61 Km.	79 Km.
Casitas	69 Km. 240 min.	78 Km.	86 Km.	64 Km.			40 Km.		92 Km.	96 Km.	101 Km.	119 Km.
Zarumilla	23 Km. 45 min.	32 Km.	40 Km.	28 Km.	45 Km.	40 Km.	52 Km.	92 Km.		4 Km.	9 Km.	27 Km.
Aguas Verdes	27 Km. 55 min.	36 Km.	44 Km.	32 Km.	39 Km.	44 Km.	56 Km.	96 Km.	4 Km.		14 Km.	32 Km.
Papayal	32 Km. 60 min.	41 Km.	49 Km.	37 Km.								18 Km.
Matapalo	50 Km. 135 min.	59 Km.	67 Km.	55 Km.	62 Km.	68 Km.	79 Km.	119 Km.	28 Km.	32 Km.	18 Km.	

Fuente: Dirección Ejecutiva de Epidemiología. Tumbes



# COMITÉ REGIONAL DE SEGURIDAD CIUDADANA TUMBES

## PLAN REGIONAL DE SEGURIDAD CIUDADANA 2019 - SUBSANADO



### A) PROVINCIA DE TUMBES

#### CUADRO DE EPIDEMIOLOGIA PERIODOS 2016 AL 2018

CUADRO DE INCIDENCIA CONFIRMADAS DE ENFERMEDADES METAXENICAS EN LA PROVINCIA DE TUMBES																			
N°	DESCRIPCION	Tumbes			Corrales			La Cruz			San Jacinto			Pampas de Hospital			San Juan		
		2016	2017	2018	2016	2017	2018	2016	2017	2018	2016	2017	2018	2016	2017	2018	2016	2017	2018
1.-	DENGUE	576	322	18	262	17	4	85	55	1	109	23	4	59	13	0	46	8	0
4.-	FIEBRE POR VIRUS CHIKUNGUNYA	0	77	7	0	12	1	0	68	1	0	23	0	0	10	0	0	3	0
7.-	LEPTOSPIROSIS	NR	93	8	NR	29	0	NR	7	1	NR	7	0	NR	19	2	NR	2	0
8.-	EDAS (TASA X 1000 HABITANTES)	30.07	165.2	197.81	12.83	118.5	64.09	24.66	233	97.31	41.06	248	154.41	68.81	341.9	355.75	59.43	325.4	338.93
15.-	FIEBRE POR VIRUS ZIKA	NR	10	0	NR	0	0	NR	0	0	NR	0	0	NR	1	0	NR	1	0
	FIEBRE POR VIRUS ZIKA EN GESTANTES	NR	11	0	NR	0	0	NR	0	0	NR	0	0	NR	0	0	NR	0	0
	TOTAL GENERAL		678.2	230.81		176.5	69.09		363	100.31		301	158.41		384.9	357.75		339.4	338.93

#### CUADRO RESUMEN A NIVEL DE PROVINCIA

DESCRIPCION	CONFIRMADOS			PROBABLES		
	2016	2017	2018	2016	2017	2018
Dengue	1137	438	27	1463	2939	399
Chikungunya	0	193	9		422	2
Leptospirosis	NR	157	11		440	138
EDAS (TASA X 1000 HABITANTES)	236.86	1432	1208.3			
ZIKA	NR	12	0		188	3
ZIKA en gestantes	NR	11	0		20	24

FUENTE: DIRESA 2018 INFOME 52 BOLETIN EPIDEMIOLOGICO REGIONAL

Según reporte ha bajado en todos los casos epidemiológicos a nivel de la provincia de Tumbes han reducido considerablemente es así que caso de:

#### a. Chikungunya.

El 2017 se reportó 193 casos de Chikungunya en el 2018 bajo a 09 casos en la provincia los distritos donde se presentaron mayores casos en el 2017 y 2018 fueron: Tumbes (77) y (7) casos seguidos de La Cruz (68) y (1) caso respectivamente.

#### b. Dengue.

Se puede observar que desde el 2016 al 2018 ha bajado presentándose en el 2016 (1137) casos reduciéndose en el 2017 y 2018 a 438 y 27 casos respectivamente.

#### c. Zika.

En el 2017 a nivel de la provincia fue el distrito donde reporto mayor casos de zika y zika en gestantes de 10 y 11 casos respectivamente.

#### d. Leptospirosis.

En la provincia de Tumbes los distritos con más casos de leptopirosis en el año 2017 es tumbes y corrales y pampas de hospital reduciéndose para el año 2018





## **B) PROVINCIA DE ZARUMILLA**

### CARACTERÍSTICAS DE LA PRESENCIA DE RIESGOS

#### RIESGO DE ORIGEN NATURAL

TODA LA REGIÓN TUMBES PRESENTA RIESGO DE OCURRENCIA DE DESASTRES NATURALES, ZARUMILLA COMO PROVINCIA NO ES AJENA A ELLO. ESTOS DESASTRES ESTÁN ASOCIADOS O INFLUENCIADOS POR EVENTOS CLIMÁTICOS EXTREMOS, POR UNA REDUCIDA CAPACIDAD DE LAS CUENCAS Y POR LA FRAGILIDAD DE LOS ECOSISTEMAS (PRODUCTO DE LA DEGRADACIÓN AMBIENTAL). ES ASÍ QUE SE PRESENTAN INUNDACIONES, DESLIZAMIENTOS DEBIDO AL FENÓMENO DE EL NIÑO, EL CUAL SE PRESENTA CON PERIODICIDAD DE 5-10 AÑOS. DURANTE LOS MESES DE ENERO A ABRIL SE REGISTRAN LLUVIAS INTENSAS EN TODA LA REGIÓN, ORIGINANDO LA CRECIENTE DE LOS RÍOS TUMBES Y ZARUMILLA (QUE NACEN EN LA SIERRA DEL ECUADOR) Y LA REACTIVACIÓN DE QUEBRADAS QUE EN ALGUNAS OCASIONES AISLAN A LOS PUEBLOS MÁS ALEJADOS DE LA PROVINCIA DE ZARUMILLA (DISTRITO DE MATAPALO). CUANDO SE PRESENTA EL FENÓMENO DEL NIÑO, LAS PRECIPITACIONES ESTACIONALES SE INCREMENTAN EN FORMA SIGNIFICATIVA, OCASIONANDO CRECIENTES, INUNDACIONES Y DESTRUCCIÓN DE VIVIENDAS, ÁREAS DE CULTIVOS Y CARRETERAS.

EN LAS CIUDADES DE ZARUMILLA – AGUAS VERDES Y PAPAYAL, LAS INUNDACIONES SON ORIGINADAS PRINCIPALMENTE POR LA ACCIÓN PLUVIAL Y ESTÁN RELACIONADAS DIRECTAMENTE A LA PRESENCIA DEL FENÓMENO DE EL NIÑO, OTROS FACTORES SON EL DESBORDE DE LAS QUEBRADAS QUE ATRAVIESAN LAS CIUDADES, ESTAS SE PRODUCEN EN ÉPOCAS DE INTENSAS PRECIPITACIONES, POR LA SOBRE RECARGA HÍDRICA, COLMATACIÓN Y FALTA DE MANTENIMIENTO, AFECTANDO LAS ZONAS INMEDIATAS O ÁREAS DE MAYOR DEPRESIÓN TOPOGRÁFICA, CON ESCASAS O NULAS POSIBILIDADES DE SER DRENAJE NATURAL; POR LAS CONDICIONES ACTUALES DEL TERRENO Y POR EL DETERIORO DE OBRAS DE ENCAUZAMIENTO, ORIGINANDO LA AFECTACIÓN DE LAS EDIFICACIONES E INFRAESTRUCTURA QUE SE ENCUENTRA UBICADAS INMEDIATAS A LA ZONAS DE INUNDACIÓN.

EL CLIMA DE ZARUMILLA ES DE SABANA TROPICAL TENIENDO UNA ESTACIÓN CON LLUVIAS DURANTE EL VERANO Y SECA DURANTE EL INVIERNO SIMILAR AL CLIMA MONZÓNICO, SIN EMBARGO LA CANTIDAD DE LLUVIA SE ESTÁ INCREMENTANDO DEBIDO AL CALENTAMIENTO GLOBAL ESPECIALMENTE DURANTE LA ESTACIÓN LLUVIOSA. EN ZARUMILLA, LA TEMPERATURA MEDIA ANUAL ES DE 25.3 ° C. LA PRECIPITACIÓN ES DE 421.2 MM AL AÑO.



EL MAYOR PELIGRO SÍSMICO PARA LAS CIUDADES DE ZARUMILLA, AGUAS VERDES Y PAPAYAL, ESTABLECE UNA APROXIMACIÓN DE LA PROBABILIDAD DE OCURRENCIA PARA SISMOS DE MAGNITUD 7 Y 7.5 MB. CON PERIODOS DE RECURRENCIA DE 20, 30 Y 40 AÑOS.<sup>2</sup>

## RIESGO DE CONTAMINACIÓN AMBIENTAL

SE HAN IDENTIFICADO LOS SIGUIENTES: *DISPOSICIÓN INADECUADA DE RESIDUOS SÓLIDOS* Y FORMACIÓN DE BASURALES EN LAS CERCANÍAS DE LAS CIUDADES COMO ZARUMILLA, AGUAS VERDES Y PAPAYAL; DESALOJO DE AGUAS SERVIDAS Y AGUAS RESIDUALES A CURSOS DE AGUA Y/O EN TERRENOS DE CULTIVOS EN ZARUMILLA Y AGUAS VERDES, CONTAMINACIÓN POR MALOS OLORES, POR POLVOS EN SUSPENSIÓN, ASÍ COMO LA REMOCIÓN DE SUELOS PARA ELABORACIÓN DE ADOBES Y LADRILLOS EN EL DISTRITO DE ZARUMILLA.

COMO RIESGO AMBIENTAL SE ENCUENTRA LA *VENTA NO CONTROLADA DE COMBUSTIBLE* PROVENIENTE DEL ECUADOR, EL CUAL POR SU CONTENIDO DE PLOMO, PUEDE OCASIONAR RIESGO PARA LA SALUD PRINCIPALMENTE DE EXPENDEDORES, QUIENES LOS ALMACENAN EN SUS DOMICILIOS DE FORMA ARTESANAL.

EN ZARUMILLA, LAS FUENTES DE CONTAMINACIÓN ESTÁN CONSTITUIDAS PRINCIPALMENTE POR EL *USO DE PLAGUICIDAS* EN LOS SEMBRÍOS DE ARROZ, PRESENCIA DE PLOMO EN LAS REDES DE PESCA Y LA CONTAMINACIÓN EN LAS AGUAS DE LOS RÍOS Y QUEBRADAS (POR AGUAS RESIDUALES DOMÉSTICAS, AGUAS RESIDUALES AGRÍCOLAS, AGUAS RESIDUALES ACUÍCOLAS, RESIDUOS SÓLIDOS, AGRICULTURA Y GANADERÍA).

## DISTRITO DE AGUAS VERDES

a. Existencia de focos infecciosos como colectores de aguas servidas y no tratadas, relleno sanitario:

➤ **Focos infecciosos de basura en la zona periférica de la ciudad:**

- Pozo de oxidación – canal internacional.
- Basura a Espaldas de Los Algarrobos.
- Basural en Playa Sur.

<sup>2</sup> Fuente: Estudio de estimación por exposición a partir de mapa de isosistas en Perú, elaborado por el Instituto Geofísico del Perú - IGP, 2017

- **Laguna de oxidación de Aguas Verdes**
  - Mantenimiento inadecuado por la Empresa ATUSA, permite el crecimiento de larvas del zancudo.
- **Canal Internacional y Puente Piedrita**
  - Foco potencial para larvas para dengue y chikungunya, Alto riesgo.
- **Charcos de agua en Época de Lluvia que se convierten en Criado Potencial de Malaria y Dengue**
  - Mercado de Aguas Verdes
  - AA. HH Tomas Arizola
  - AA. HH Los Algarrobos
  - Sector Playa Sur
- a. enfermedades infecto-contagiosas (enfermedades de transmisión sexual ETS Y VIH):**
  - No Contamos con Información
- c. Número de Consultas Médicas de Años Anteriores**
  - Año 2016-----6980 atenciones
  - Año 2017-----7309 atenciones
  - Año 2018-----21,793 atenciones

GRANDES GRUPOS DE MORBILIDAD		ATENCIONES			
		2018			
		HOMBRES	MUJERES	TOTAL	%
1.-	Enfermedades infecciosas y parasitarias	2306	3625	5931	27.2
2.-	Enfermedades endocrinas metabólicas y nutricionales	654	1558	2212	10.2
3.-	Enfermedades dentales y de sus estructuras de sostén	789	1362	2151	9.8
4.-	Enfermedades de la Piel y del Sistema Osteomuscular y Tejido conjunto	704	1335	2039	9.4
5.-	Enfermedades Genitourinarias	408	1540	1948	8.4
6.-	Complicaciones del Embarazo, parto puerperio	00	1560	1560	7.2

7.-	Enfermedades neuropsiquiátricas y de los Órganos de los sentidos	584	826	1410	6.5
8.-	Traumatismos y envenenamientos	629	562	1191	22
9.-	Enfermedades Neoplásicas	368	760	1128	5.2
10.-	Enfermedades Cardiovasculares y Respiratorias	313	480	793	3.6
11.-	Enfermedades Digestivas	254	529	783	3.6
12.-	Restos de Enfermedades	240	407	647	2.9
	<b>TOTAL</b>	<b>7,249</b>	<b>14,544</b>	<b>21,793</b>	<b>100</b>

### **DISTRITO DE PAPAYAL**

LOS PROBLEMAS DE SALUD EN NUESTRO DISTRITO SE CENTRAN EN ENFERMEDADES ENDÉMICAS, QUE SON AQUELLAS ENFERMEDADES INFECCIOSAS QUE AFECTAN DE FORMA PERMANENTE, O EN DETERMINADOS PERIODOS A UNA REGIÓN; COMO: DENGUE, CHIKUNGUNYA, INFLUENZA AH1N1, Y OTRAS EN MENOR ESCALA.

a. LUGARES INFECCIOSOS Y CONTAMINANTES, COMO COLECTORES DE AGUAS SERVIDAS, RELLENOS SANITARIOS, ANIEGOS, AGUAS ESTANCADAS, OTROS:

1. IDENTIFICACIÓN DE LUGARES INFECCIOSOS Y CONTAMINANTES.

- EXISTENCIA DE DESAGÚE EN MAL ESTADO ESPECIALMENTE EN LA TEMPORADA DE LLUVIAS QUE CONSTITUYEN UN FOCO INFECCIOSO PARA DESARROLLAR ENFERMEDADES.

b. LAGUNA DE OXIDACIÓN DE PAPAYAL, LA PALMA Y UÑA DE GATO.

- MANTENIMIENTO INADECUADO POR LA EMPRESA ATUSA Y JASS; PERMITE EL CRECIMIENTO DE LARVA DE ZANCUDO.

- CEMENTERIO, FOCO POTENCIAL DE LARVAS PARA DENGUE Y CHIKUGUNYA.

- CHARCOS DE AGUA EN ÉPOCA DE LLUVIA QUE SE CONVIERTE EN CRIADERO POTENCIAL DE MALARIA Y DENGUE.

- TERRENOS ABANDONADOS.

- ANIEGO DE AGUA PROVENIENTE DE ACEQUIAS.

- DESAGÚE EN MAL ESTADO.

2. POSAS EN PERIODOS LLUVIOSOS

ATENCIONES DE ENFERMEDADES INFECCIOSAS Y CONTAGIOSAS (ENFERMEDADES DE TRANSMISIÓN SEXUAL, TUBERCULOSIS, DENGUE, MALARIA Y ZIKA)



## COMITÉ REGIONAL DE SEGURIDAD CIUDADANA TUMBES PLAN REGIONAL DE SEGURIDAD CIUDADANA 2019 - SUBSANADO



EN EL DISTRITO DE PAPAYAL, LA MAYORÍA DE SUS LOCALIDADES SON PUNTOS CRÍTICOS, QUE CUMPLEN CON LOS RIESGOS DE TRANSMISIÓN DEL VECTOR AEDES AEGYTI, COMO SE DETALLA:

### A. ENDÉMICAS.

DEFICIENCIAS EN SANEAMIENTO BÁSICO (AGUA POTABLE Y GESTIÓN DE RESIDUOS SÓLIDOS INADECUADOS).

CONDICIONES ECOLÓGICAS Y CLIMÁTICAS FAVORABLES (CLIMA TEMPLADO Y MENOS DE 2000 MSNM).

ZONAS DE INTERCAMBIO COMERCIAL CON REGIONES ENDÉMICAS.

- ZONAS DE INGRESO DE CARGA Y PASAJEROS PROCEDENTES DE ÁREAS MIGRACIÓN DESDE ZONAS ENDÉMICAS.

### DISTRITO DE MATAPALO

LA SALUD PÚBLICA ES UNA FUNCIÓN DEL ESTADO QUE INVOLUCRA A LOS GOBIERNOS Y A LA SOCIEDAD CIVIL, VINCULADA A LA RESPONSABILIDAD SOCIAL DE ATENDER A LA SALUD DESDE LA PERSPECTIVA DEL INTERÉS COLECTIVO DE LAS POBLACIONES Y COMO BIEN PÚBLICO.

LOS PROBLEMAS DE SALUD EN NUESTRO DISTRITO SE CENTRAN EN ENFERMEDADES ENDÉMICAS, QUE SON AQUELLAS ENFERMEDADES INFECCIOSAS QUE AFECTAN DE FORMA PERMANENTE, O EN DETERMINADOS PERÍODOS A UNA REGIÓN COMO: DENGUE, CHIKUNGUNYA, INFLUENZA AH1N1., LEPTOSPIROSIS, Y OTRAS EN MENOR ESCALA.

#### **a. LUGARES INFECCIOSOS Y CONTAMINANTES, COMO COLECTORES DE AGUAS SERVIDAS, RELLENOS SANITARIOS, ANIEGOS, AGUAS ESTANCADAS, OTROS:**

#### **1) IDENTIFICACIÓN DE LUGARES INFECCIOSOS Y CONTAMINANTES**

- EXISTENCIA DE DESAGÜES EN MAL ESTADO ESPECIALMENTE EN LA TEMPORADA DE LLUVIAS QUE CONSTITUYEN FOCOS INFECCIOSOS PARA DESARROLLAR ENFERMEDADES.
- LAGUNA SDE OXIDACIÓN.

- MANTENIMIENTO INADECUADO POR LA EMPRESA OTAS, MUNICIPALIDAD Y JASS; PERMITE EL CRECIMIENTO DE LARVA DE ZANCUDO.
- CEMENTERIO

FOCO POTENCIAL DE LARVAS PARA DENGUE Y CHIKUNGUNYA.  
CHARCOS DE AGUA EN ÉPOCA DE LLUVIA QUE SE CONVIERTEN EN CRIADERO POTENCIAL DE MALARIA Y DENGUE.  
TERRENOS ABANDONADOS.  
ANIEGO DE AGUAS PROVENIENTES DE ACEQUIAS.  
DESAGÜES EN MAL ESTADO.

## 2) POSAS EN PERIODOS LLUVIOSOS

### b. ATENCIONES DE ENFERMEDADES INFECCIOSAS CONTAGIOSAS (ENFERMEDADES DE TRANSMISIÓN SEXUAL, TUBERCULOSIS, DENGUE, MALARIA Y ZIKA):

#### MALARIA

DESDE AÑO 2013, A LA ACTUALIDAD NO SE HA REPORTADO NINGÚN CASO DE MALARIA DE LOS PARÁSITOS QUE CIRCULAN EN LA CIUDAD, COMO PLASMODIUM VIVAX Y PLASMODIUM FALCIPARUM.

EL DISTRITO DE MATAPALO, LA MAYORÍA DE SUS LOCALIDADES SON PUNTOS CRÍTICOS, QUE CUMPLEN CON LOS RIESGOS DE TRANSMISIÓN DEL VECTOR AEDES AEGYPTI, COMO SE DETALLA:

- ✓ DEFICIENCIAS EN SANEAMIENTO BÁSICO (AGUA POTABLE Y GESTIÓN DE RESIDUOS SÓLIDOS INADECUADOS).
- ✓ CONDICIONES ECOLÓGICAS Y CLIMÁTICAS FAVORABLES (CLIMA TEMPLADO Y MENOS DE 68 MSNM).
- ✓ ZONAS DE INTERCAMBIO COMERCIAL CON REGIONES ENDÉMICAS.
- ✓ ZONAS DE INGRESO DE CARGA Y PASAJEROS PROCEDENTES DE ÁREAS ENDÉMICAS.
- ✓ MIGRACIÓN DESDE ZONAS ENDÉMICAS.



## C) PROVINCIA DE CONTRALMIRANTE VILLAR

### DISTRITO DE ZORRITOS

Respecto a la problemática del ámbito de salubridad, no se ha recepcionado información de la Jefatura de la Micro Red de Salud de zorritos.

### DISTRITO DE CANOAS DE PUNTA SAL

Respecto a la problemática del ámbito de salubridad, información de la Jefatura de la Micro Red de Salud de Canoas de Punta Sal:

PROBLEMAS	N° CASOS 2017	N° CASOS 2018
INFECCIONES AGUDAS DE LAS VIAS RESPIRATORIS	268	384
PARASITOSIS	469	355
ENFERMEDAD DIARREICAS AGUDAS	278	145
ENFERMEDADES BUCALES	120	472
DESNUTRICION CRONICA	12	23
HIPERTENCION ARTERIAL	115	150
ENFERMEDADES DE LA PIEL Y TEJIDOS BLANDOS	36	64
INFECCIONES DEL TRACTO URINARIO	412	328
ANEMIA	52	33
DIABETES MELLITUS	69	80



COMITÉ REGIONAL DE SEGURIDAD CIUDADANA TUMBES  
PLAN REGIONAL DE SEGURIDAD CIUDADANA 2019 - SUBSANADO



EPIDEMIA DEL DENGUE	4	0
GRIPE AH1N1	0	0
ACCIDENTES DE TRANSITO	8	16
VIH	0	0
TUBERCULOSIS	1	4
<b>TOTAL</b>		

**DISTRITO DE CASITAS**

**Dengue**

LOCALIDAD	TOTAL
La Choza	0
Cañaverall	0
Trigal	0
Total General	0

**Infecciones Respiratorias Agudas (IRAS):**

EE.SS	CASOS	
	2015	2017
C.S. Cañaverall	385	345
P.S. Trigal	321	155
P.S. La Choza	460	50
Total General	1166	1166



### Enfermedades Diarreicas Agudas (EDAS):

EE.SS	CASOS	
	2015	2017
P.S. Trigal	60	21
P.S. La Choza	60	15
C.S. Cañaverl	33	52
<b>Total General</b>	<b>143</b>	<b>88</b>

### Enfermedades Resaltantes

Nº	PROBLEMÁTICA	Nº de Casos 2017
1	Infecciones Respiratorias Agudas	185
2	Diarreicas Agudas	59

### ENFERMEDADES INFECTO - CONTAGIOSAS

Debido a la realidad del clima, a los inadecuados hábitos de la población, las enfermedades infecto-contagiosas son frecuentes tales como:

- Infecciones Respiratorias Agudas – IRA, neumonía en épocas de invierno y otoño, gripes, resfríos comunes; requiriéndose para tal efecto un trabajo coordinado y en conjunto con el sector salud y las Autoridades del gobierno local.
- Enfermedades Diarreicas Agudas – EDA, estas enfermedades se producen a consecuencia de los escasos hábitos de la población debido al no consumo de agua segura, la mala técnica de lavado de manos, consumo de frutas y verduras no lavadas.



## ENFERMEDADES DE TRANSMISIÓN SEXUAL

En nuestro distrito existen personas con ETS, las mismas que vienen siendo atendidas en los diferentes establecimientos de salud de nuestro distrito.

## DESNUTRICIÓN INFANTIL Y ANEMIA.

Este problema es frecuente debido al mal hábito de los padres de familia de no brindar a sus hijos alimentos nutritivos. Sobre el particular se vienen adoptando una serie de acciones a efecto de contrarrestar la desnutrición infantil en nuestro distrito, en coordinación con entidades públicas y privadas de la Región.

## PROBLEMÁTICA DE SALUD MENTAL

### SALUD MENTAL

Según el INEI, en el contexto de la implementación del Programa Presupuestal de Enfermedades No Transmisibles, se incorporó en la Encuesta Demográfica y de Salud Familiar, el Módulo de Salud Mental, focalizando su atención en dos problemas fundamentales: la violencia física de pareja y el consumo de bebidas alcohólicas.

La salud mental se define como un estado de bienestar en el cual el individuo conoce sus capacidades, afronta las tensiones normales de la vida, trabaja en forma productiva y contribuye a su comunidad.

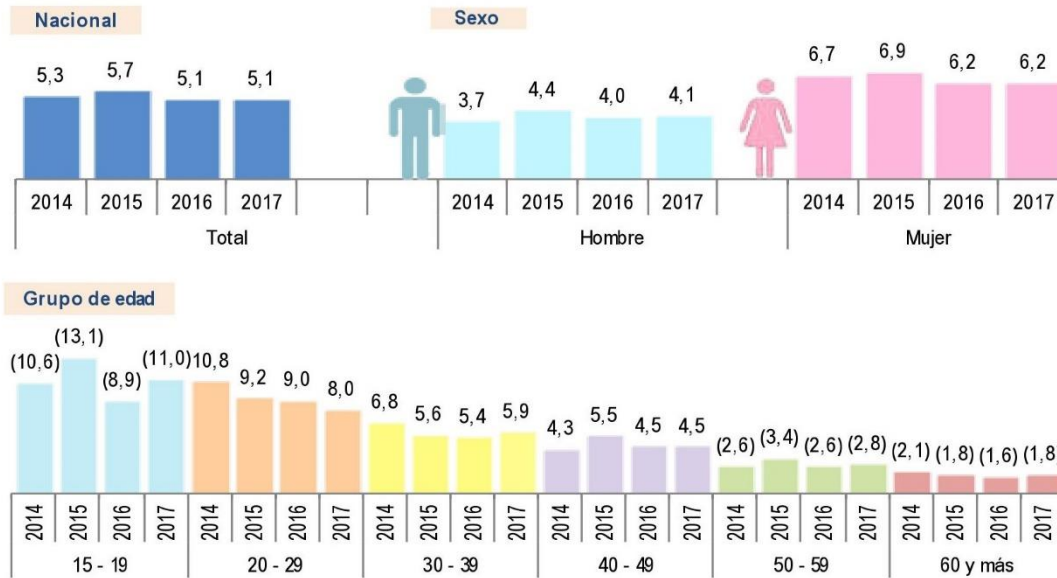
### Violencia física de pareja:

La violencia física de pareja genera consecuencias inmediatas y agudas así como de larga duración y crónicas. Entre las consecuencias más comunes de la violencia física en agravio de las mujeres se encuentran la depresión, tendencia a intentos de suicidio, trastornos de estrés postraumático, trastornos de ansiedad, trastornos de sueño, trastornos alimentarios y trastornos psicósomáticos. La violencia de pareja tiene un importante impacto en la mortalidad. Se estima que del total de homicidios ocurridos en Lima entre 2000-2008, el 12,0% fue resultado de violencia de pareja. Del total de mujeres fallecidas por homicidios en ese periodo, el 40,0% fueron asesinadas por su pareja.

En el 2017, el 5,1% de las personas encuestadas de 15 años y más de edad reportaron haber sufrido violencia física por parte de su pareja en los últimos 12 meses, esta situación se mantiene respecto a 2016. Siendo mayor el porcentaje en las mujeres (6,2%) que en los hombres (4,1%). Con relación al grupo de edad, esta experiencia se reportó con mayor frecuencia entre las personas de 20 a 29 años de

edad (8,0%) y con menor frecuencia en los grupos de mayor edad (de 40 a 49 años fue de 4,5%).

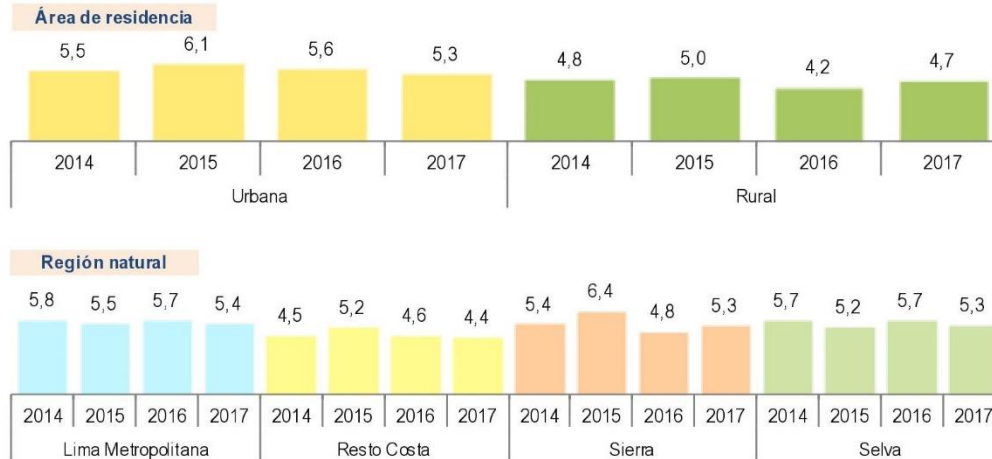
GRÁFICO N° 1.66  
PERÚ: PERSONAS DE 15 Y MÁS AÑOS DE EDAD QUE FUERON VÍCTIMAS DE VIOLENCIA FÍSICA DE PAREJA EN LOS ÚLTIMOS 12 MESES, SEGÚN SEXO Y GRUPO DE EDAD, 2014 - 2017  
(Porcentaje)



( ) Comprende a estimadores con coeficiente de variación mayor a 15% considerados como referenciales.  
Fuente: Instituto Nacional de Estadística e Informática - Encuesta Demográfica y de Salud Familiar.

La prevalencia de violencia de pareja muestra ligeras diferencias entre el área urbana (5,3%) y rural (4,7%). Entre las regiones naturales con mayores porcentajes se observan Lima Metropolitana (5,4%), la Sierra y la Selva (5,3% en cada caso) y el menor porcentaje en el Resto Costa (4,4%).

**GRÁFICO N° 1.67**  
**PERÚ: PERSONAS DE 15 Y MÁS AÑOS DE EDAD QUE FUERON VÍCTIMAS DE VIOLENCIA FÍSICA DE PAREJA EN LOS ÚLTIMOS 12 MESES, SEGÚN ÁMBITO GEOGRÁFICO, 2014 - 2017**  
 (Porcentaje)



Fuente: Instituto Nacional de Estadística e Informática - Encuesta Demográfica y de Salud Familiar.

La violencia de pareja muestra algunas diferencias por nivel de educación y quintil de bienestar. Las víctimas se encontraron principalmente entre aquellos con educación secundaria (6,6%), así como en los quintiles de bienestar segundo (6,3%) e intermedio (5,7%).

GRÁFICO N° 1.68  
PERÚ: PERSONAS DE 15 Y MÁS AÑOS DE EDAD QUE FUERON VÍCTIMAS DE VIOLENCIA FÍSICA DE PAREJA  
EN LOS ÚLTIMOS 12 MESES, SEGÚN NIVEL DE EDUCACIÓN Y QUINTIL DE BIENESTAR, 2014 - 2017  
(Porcentaje)



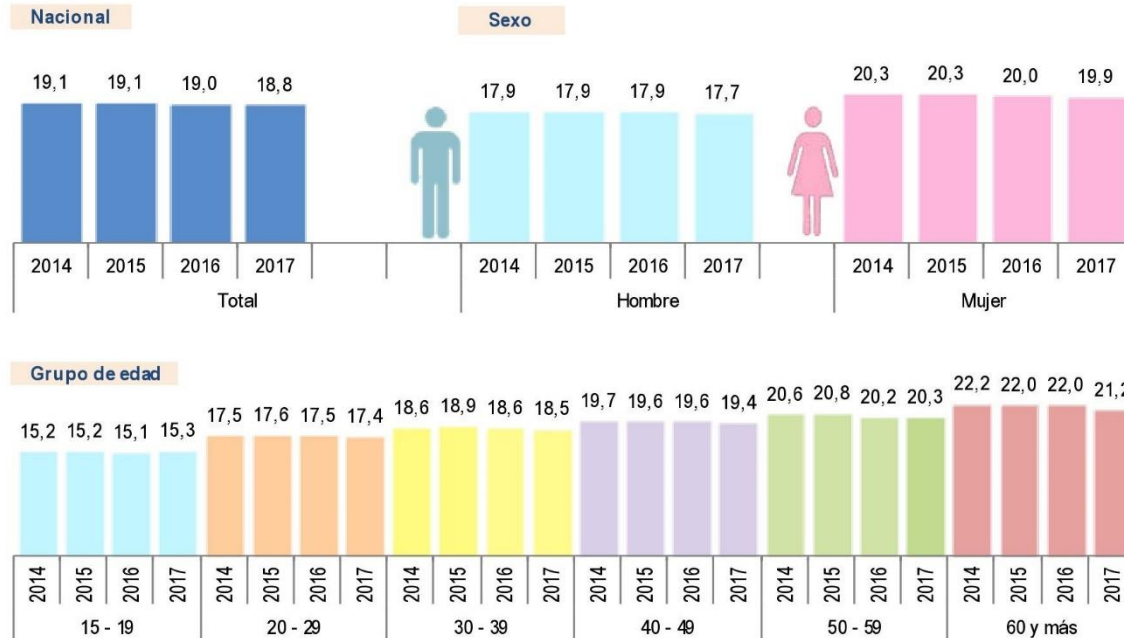
( ) Comprende a estimadores con coeficiente de variación mayor a 15% considerados como referenciales.  
Fuente: Instituto Nacional de Estadística e Informática - Encuesta Demográfica y de Salud Familiar.

### Edad promedio de inicio de consumo de alguna bebida alcohólica:

En el Perú, una gran proporción de personas inicia tempranamente el consumo de bebidas alcohólicas. En escolares de secundaria, la edad promedio del primer consumo de bebidas alcohólicas es de 13 años de edad<sup>33</sup>. Resulta importante determinar el momento de inicio de patrones de consumo de ingesta de no solo un sorbo sino de una mayor cantidad de alcohol, como un vaso o copa.

En las personas de 15 y más años de edad, la edad promedio de inicio de consumo de al menos un vaso o copa de bebida alcohólica fue de 18,8 años. Según sexo, la edad promedio de inicio entre hombres es de 17,7 años, mientras que en las mujeres el inicio de este patrón de consumo ocurre en promedio a los 19,9 años de edad.

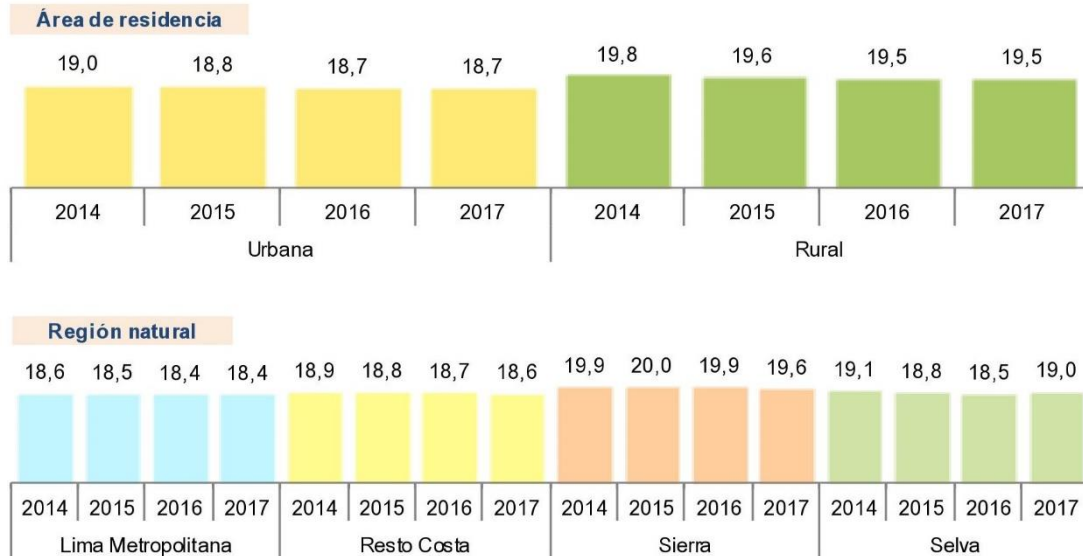
**GRÁFICO N° 1.69**  
**PERÚ: EDAD PROMEDIO DE INICIO DE CONSUMO DE ALGUNA BEBIDA ALCOHÓLICA EN PERSONAS DE 15 Y MÁS AÑOS DE EDAD, SEGÚN SEXO Y GRUPO DE EDAD, 2014 - 2017**



Fuente: Instituto Nacional de Estadística e Informática - Encuesta Demográfica y de Salud Familiar.

Según área de residencia, la edad promedio de inicio es ligeramente menor en el área urbana (18,7 años) que en el área rural (19,5 años). Y por región natural de menor a mayor edad, en Lima Metropolitana (18,4 años), en el Resto Costa (18,6 años), en la Selva (19,0 años) y en la Sierra (19,6 años).

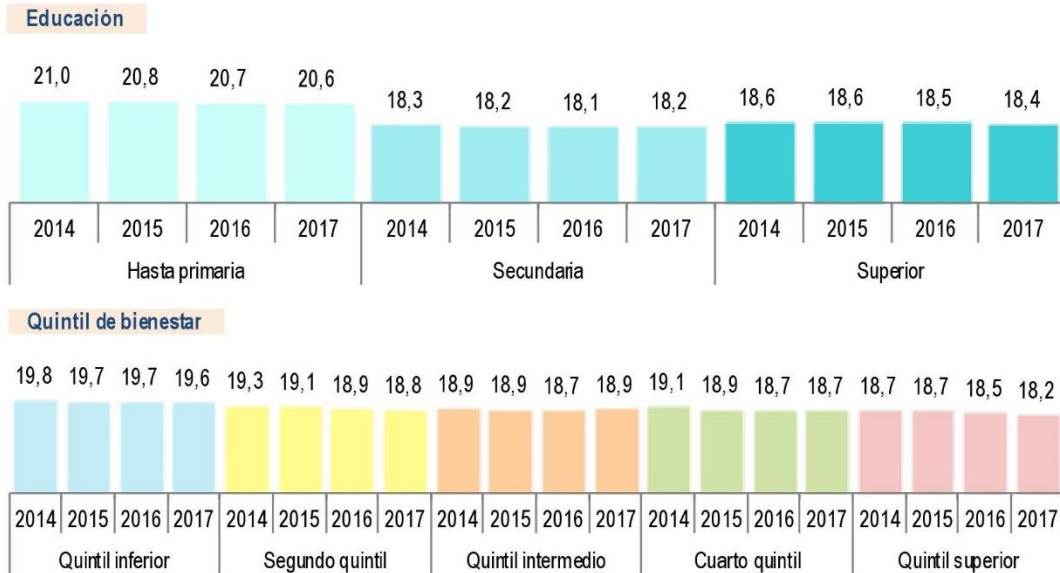
GRÁFICO N° 1.70  
 PERÚ: EDAD PROMEDIO DE INICIO DE CONSUMO DE ALGUNA BEBIDA ALCOHÓLICA EN PERSONAS  
 DE 15 Y MÁS AÑOS DE EDAD, SEGÚN ÁMBITO GEOGRÁFICO, 2014 – 2017



Fuente: Instituto Nacional de Estadística e Informática - Encuesta Demográfica y de Salud Familiar.

La edad de inicio de consumo de alguna bebida alcohólica tiende a ser más tardía entre aquellos con educación primaria o menos (20,6 años), así como entre los pertenecientes al quintil inferior de bienestar (19,6 años).

GRÁFICO N° 1.71  
 PERÚ: EDAD PROMEDIO DE INICIO DE CONSUMO DE ALGUNA BEBIDA ALCOHÓLICA EN PERSONAS DE 15 Y MÁS AÑOS DE EDAD,  
 SEGÚN NIVEL DE EDUCACIÓN Y QUINTIL DE BIENESTAR, 2014 – 2017

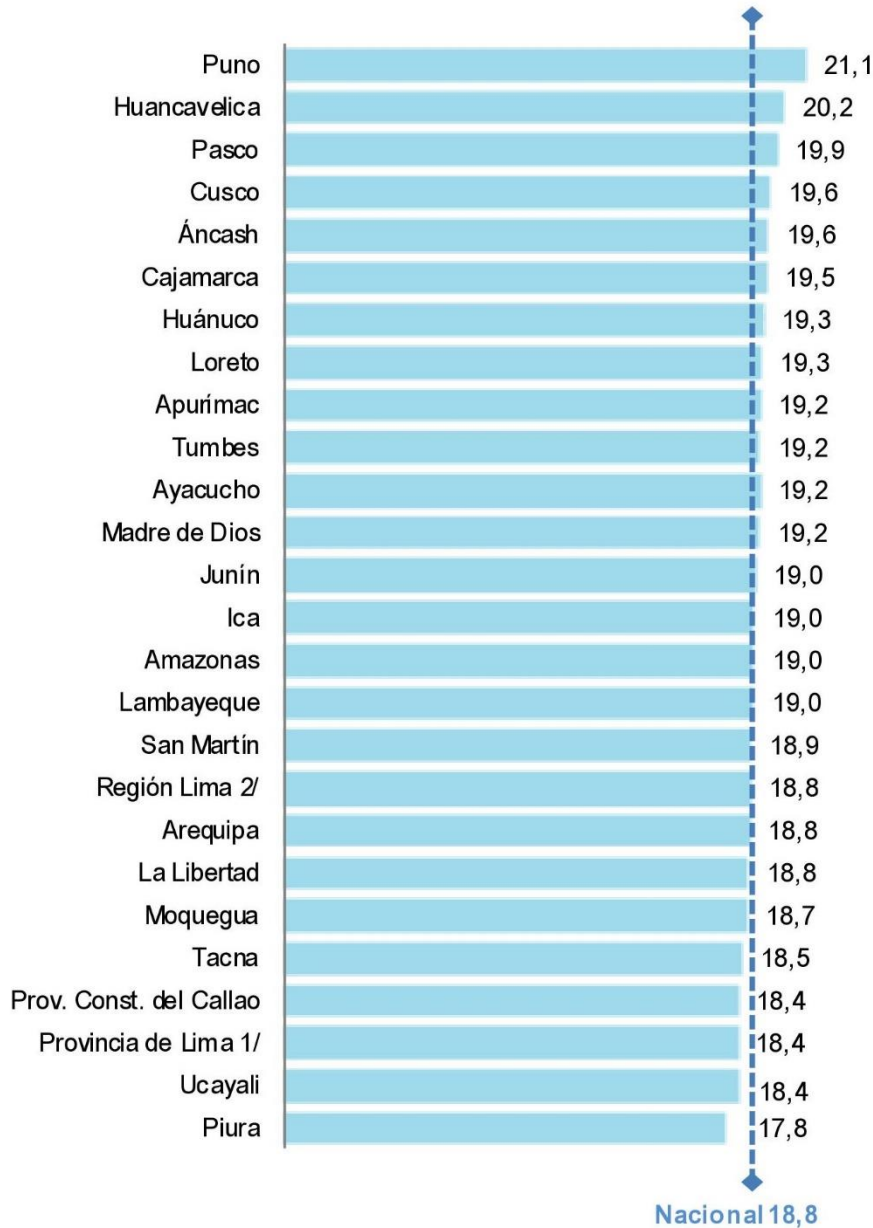


Fuente: Instituto Nacional de Estadística e Informática - Encuesta Demográfica y de Salud Familiar.

Según región, la edad promedio de inicio de consumo de alguna bebida alcohólica fue más tardía en Puno (21,1 años), Huancavelica (20,2 años), Pasco (19,9 años), Cusco y Áncash (19,6 años en cada caso) y Cajamarca (19,5 años). En contraste, el inicio temprano de este patrón de consumo ocurre en promedio a los 17,8 años de edad en Piura.



GRÁFICO N° 1.72  
 PERÚ: EDAD PROMEDIO DE INICIO DE CONSUMO DE ALGUNA BEBIDA ALCOHÓLICA  
 EN PERSONAS DE 15 Y MÁS AÑOS DE EDAD, SEGÚN REGIÓN, 2017



1/ Comprende los 43 distritos que conforman la provincia de Lima.

2/ Comprende las provincias: Barranca, Cajatambo, Canta, Cañete, Huaral, Huarochiri, Huaura, Oyón y Yauyos.

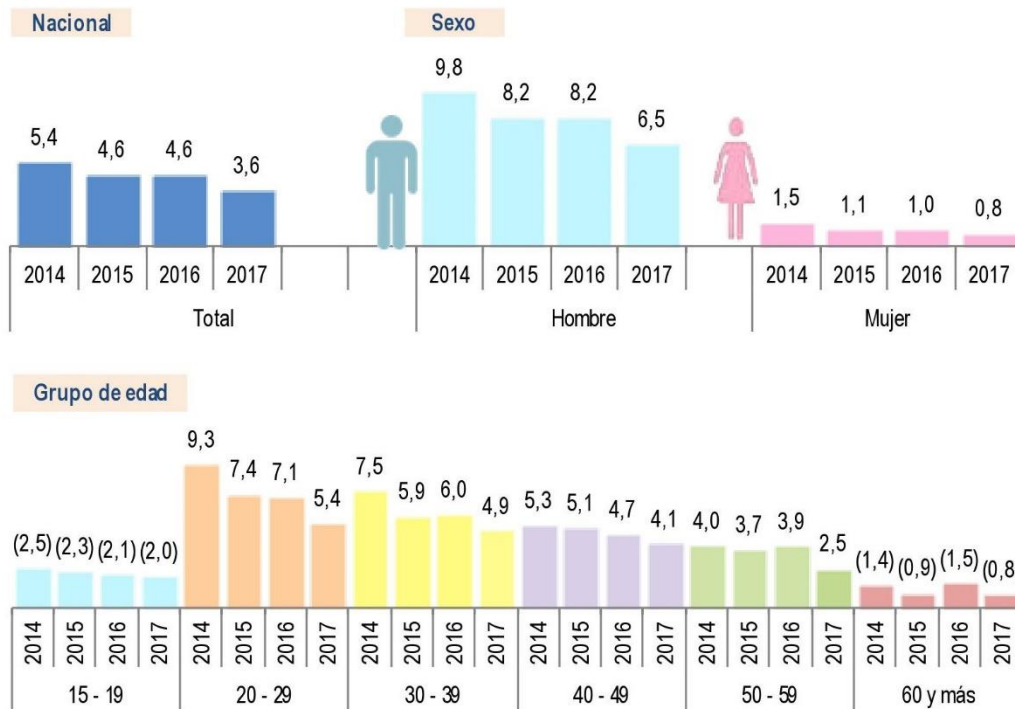
Fuente: Instituto Nacional de Estadística e Informática - Encuesta Demográfica y de Salud Familiar.

**Trastornos por consumo de alcohol:**

Los trastornos mentales y del comportamiento debido al consumo de alcohol son un conjunto de eventos psicopatológicos iniciados con la intoxicación aguda y sus diferentes manifestaciones. El alcohol que a dosis bajas parece tener efectos estimulantes del comportamiento, produce agitación y agresividad al aumentar la dosis, y a niveles muy elevados da lugar a una clara sedación.

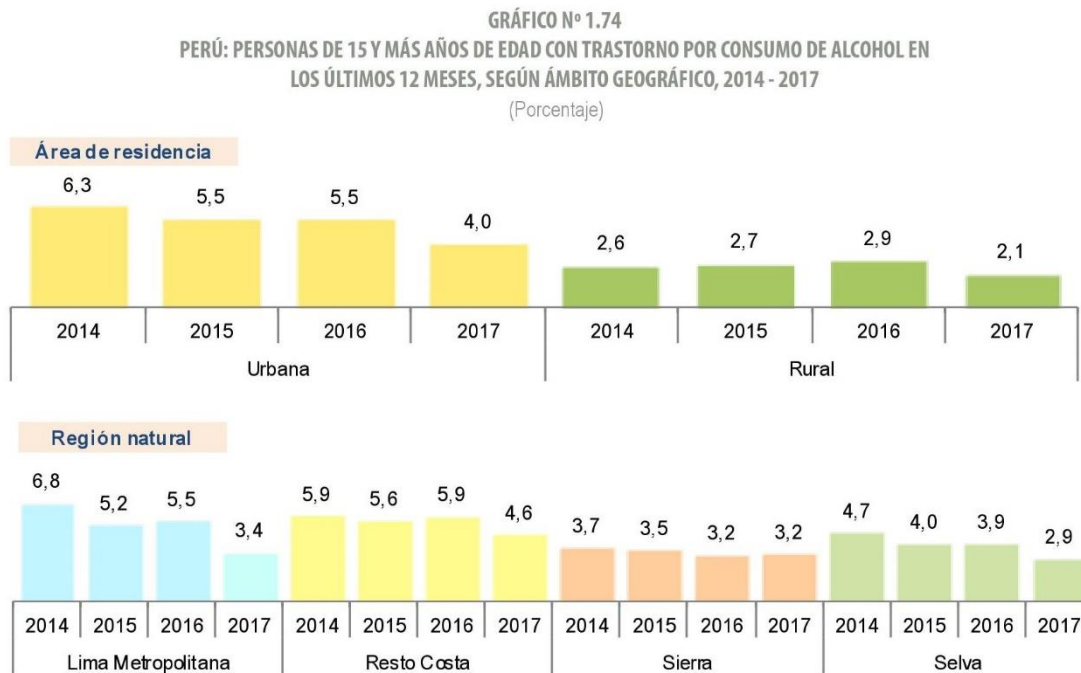
En el 2017, el 3,6% de personas de 15 y más años de edad que consumió alcohol sufrió trastornos, un punto porcentual menos con respecto a 2016. La prevalencia fue notablemente mayor en hombres (6,5%) con respecto a las mujeres (0,8%), y en el grupo de 20 a 29 años de edad (5,4%) comparado con el grupo de 50 a 59 años de edad (2,5%).

GRÁFICO N° 1.73  
 PERÚ: PERSONAS DE 15 Y MÁS AÑOS DE EDAD CON TRASTORNO POR CONSUMO DE ALCOHOL EN LOS ÚLTIMOS 12 MESES, SEGÚN SEXO Y GRUPO DE EDAD, 2014 - 2017 (Porcentaje)



( ) Comprende a estimadores con coeficiente de variación mayor a 15% considerados como referenciales.  
 Fuente: Instituto Nacional de Estadística e Informática - Encuesta Demográfica y de Salud Familiar.

La prevalencia de trastornos por consumo de alcohol fue mayor en el área urbana (4,0%) que en el área rural (2,1%). A nivel de región natural, son mayores en el Resto Costa (4,6%) y en Lima Metropolitana (3,4%) y en menores porcentajes en la Sierra (3,2%) y en la Selva (2,9%).



Fuente: Instituto Nacional de Estadística e Informática - Encuesta Demográfica y de Salud Familiar.

Destacan las diferencias según educación y capacidad económica. Así, según nivel educativo, los más afectados por consumo de alcohol se observa en las personas con educación superior (4,4%), seguido de aquellos con educación secundaria (4,1%); y menos afectados los que tienen hasta primaria (1,5%).

Los quintiles de bienestar en los que se observan los mayores porcentajes de trastorno por consumo de alcohol fueron el cuarto quintil y el intermedio. La prevalencia fue menor entre aquellos pertenecientes al quintil inferior de bienestar (1,7%).

GRÁFICO N° 1.75  
PERÚ: PERSONAS DE 15 Y MÁS AÑOS DE EDAD CON TRASTORNO POR CONSUMO DE ALCOHOL EN LOS ÚLTIMOS 12 MESES,  
SEGÚN NIVEL DE EDUCACIÓN Y QUINTIL DE BIENESTAR, 2014 - 2017  
(Porcentaje)



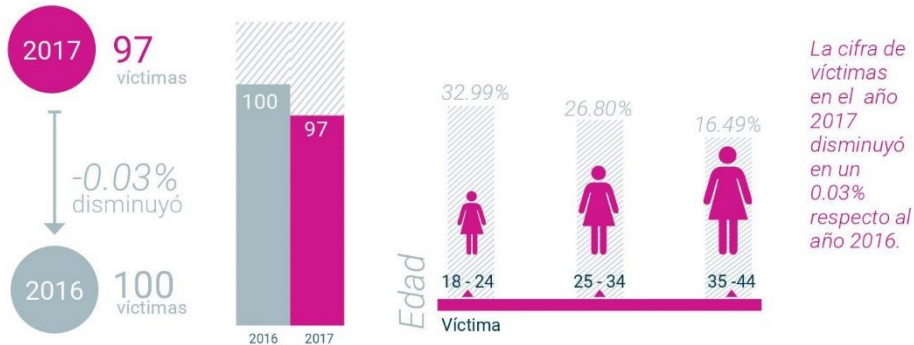
Fuente: Instituto Nacional de Estadística e Informática - Encuesta Demográfica y de Salud Familiar.

## FEMINICIDIO A NIVEL NACIONAL

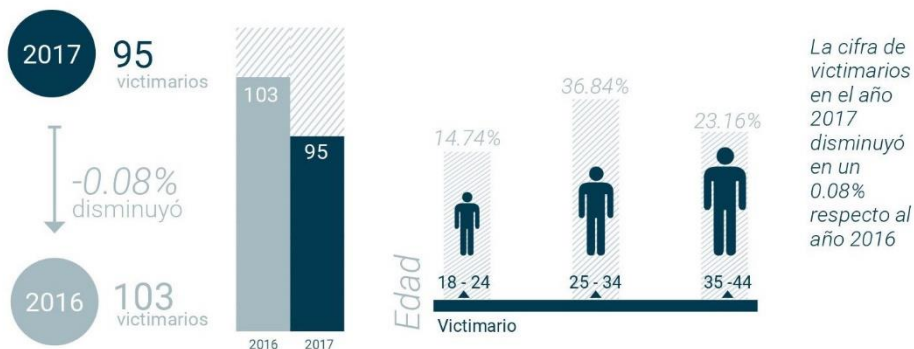
Según el Ministerio Público, durante el año 2017, registro un total de 97 víctimas de feminicidio a nivel nacional, el mayor número de víctimas oscilan entre los 18-24 años de edad, con un 32.99%.

Asimismo, en el año 2017, el Ministerio Público registro la cantidad de 95 victimarios, cifra menor en un 0.08% respecto al año 2016, con 103 victimarios, la mayor cifra de victimarios oscilan entre los 25-34 años de edad, con un 36.84%.

► Edad de la Víctima, año 2016 - 2017.



► Edad del Víctimario, año 2016 - 2017.



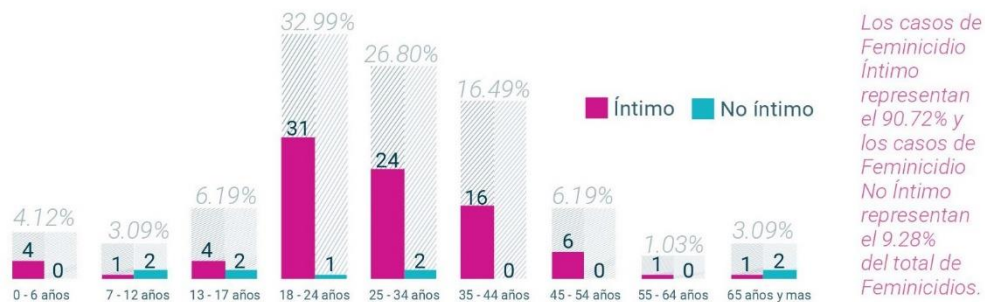
Nota: Se entiende como **feminicidio íntimo** los casos donde existió una relación de parentesco, familiar o afectiva entre la víctima y el presunto victimario y **feminicidio no íntimo** donde no existió este tipo de relación.

PERÚ: DELITO DE FEMINICIDIO REGISTRADO EN FISCALIAS PROVINCIALES PENALES, POR EDAD DE LA VÍCTIMA, AÑO 2017 (Información Preliminar).

▶ Grupo de edad de la Víctima	Feminicidio Íntimo	Feminicidio No Íntimo	Total	%
0 - 6 años	4	-	4	4.12
7 - 12 años	1	2	3	3.09
13 - 17 años	4	2	6	6.19
18 - 24 años	31	1	32	32.99
25 - 34 años	24	2	26	26.80
35 - 44 años	16	-	16	16.49
45 - 54 años	6	-	6	6.19
55 - 64 años	1	-	1	1.03
65 y mas años	1	2	3	3.09
<b>Total</b>	<b>88</b>	<b>9</b>	<b>97</b>	<b>100.00</b>

Fuente: Observatorio de Criminalidad del Ministerio Público.

### ▶ Edad de la Víctima, año 2017.

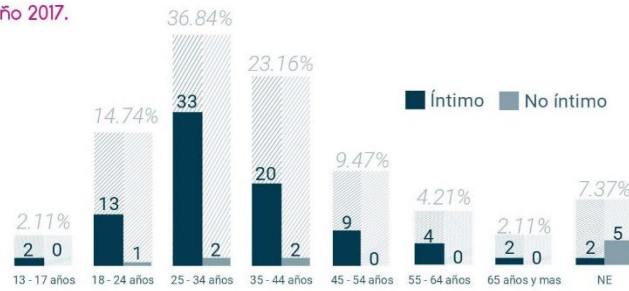


PERÚ: DELITO DE FEMINICIDIO REGISTRADO EN FISCALIAS PROVINCIALES PENALES POR EDAD DEL AGRESOR O VICTIMARIO, AÑO 2017 (Información Preliminar).

▶ Grupo de edad del Víctuario	Feminicidio Íntimo	Feminicidio No Íntimo	Total	%
13 - 17 años	2	-	2	2.11
18 - 24 años	13	1	14	14.74
25 - 34 años	33	2	35	36.84
35 - 44 años	20	2	22	23.16
45 - 54 años	9	-	9	9.47
55 - 64 años	4	-	4	4.21
> - 65 años	2	-	2	2.11
NE	2	5	7	7.37
<b>Total</b>	<b>85</b>	<b>10</b>	<b>95</b>	<b>100.00</b>

Fuente: Observatorio de Criminalidad del Ministerio Público.

### ▶ Edad del Victimario, año 2017.



MINISTERIO PÚBLICO | FISCALÍA DE LA NACIÓN

### PERÚ: DELITO DE FEMINICIDIO REGISTRADO EN FISCALIAS PROVINCIALES PENALES POR CAUSA DE MUERTE, AÑO 2017 (Información Preliminar).

▶ Causa de la muerte	Feminicidio Íntimo	Feminicidio No Íntimo	Total	%
Asfixiada o estrangulada	29	7	36	37.11
Acuchillada	24	1	25	25.77
Golpeada	10	1	11	11.34
Baleada	15	0	15	15.46
Degollada	2	0	2	2.06
Quemada	1	0	1	1.03
Ahogada	4	0	4	4.12
Traumatismo vaginal y ano rectal	1	0	1	1.03
No se ha determinado por avanzado estado de descomposición	2	0	2	2.06
<b>Total</b>	<b>88</b>	<b>9</b>	<b>97</b>	<b>100.00</b>

Fuente: Observatorio de Criminalidad del Ministerio Público.

### ▶ Delitos de Femicidio por Causa de Muerte con Mayor Incidencia, Año 2017.



En el delito de femicidio, la causa de muerte con mayor incidencia fue por asfixia o estrangulamiento con un 37.11% del total de femicidios.

PERÚ: DELITO DE FEMINICIDIO REGISTRADO EN FISCALÍAS PROVINCIALES PENALES, POR LUGAR DE OCURRENCIA, AÑO 2017 (Información Preliminar).

► Lugar de ocurrencia del hecho	Feminicidio Íntimo	Feminicio No Íntimo	Total	%
Casa de ambos	28		28	28.87
Casa de la víctima	21	2	23	23.71
Casa del victimario o agresor	7	3	10	10.31
Casa de un familiar o conocido(a)	4	1	5	5.15
Zona desolada	7		7	7.22
Calle	5	1	6	6.19
Hotel / hostel	2		2	2.06
Establecimiento público	2	1	3	3.09
Lugar de trabajo	2		2	2.06
Otros	10	1	11	11.34
Total	88	9	97	100.00

↑ En el año 2017, el 28.87% de casos de feminicidio ocurrieron en casa de ambos, mientras que el 23.71% ocurrió en casa de la víctima.

Fuente: Observatorio de Criminalidad del Ministerio Público.

PERÚ: DELITO DE FEMINICIDIO REGISTRADO EN FISCALÍAS PROVINCIALES PENALES, POR RELACIÓN EXISTENTE ENTRE VÍCTIMA Y AGRESOR O VICTIMARIO, AÑO 2017 (Información Preliminar).

► Relación entre víctima y agresor o victimario	Feminicidio Íntimo	Feminicio No Íntimo	Total	%
Pareja o ex pareja	80		80	82.47
Familiar	8		8	8.25
Concubino		2	2	2.06
Cliente de una trabajadora sexual		2	2	2.06
Desconocido		5	5	5.15
Total	88	9	97	100.00

Respecto a la relación entre víctima y victimario, se observa que el 82.47% de los casos, la víctima fue pareja o ex pareja del victimario.

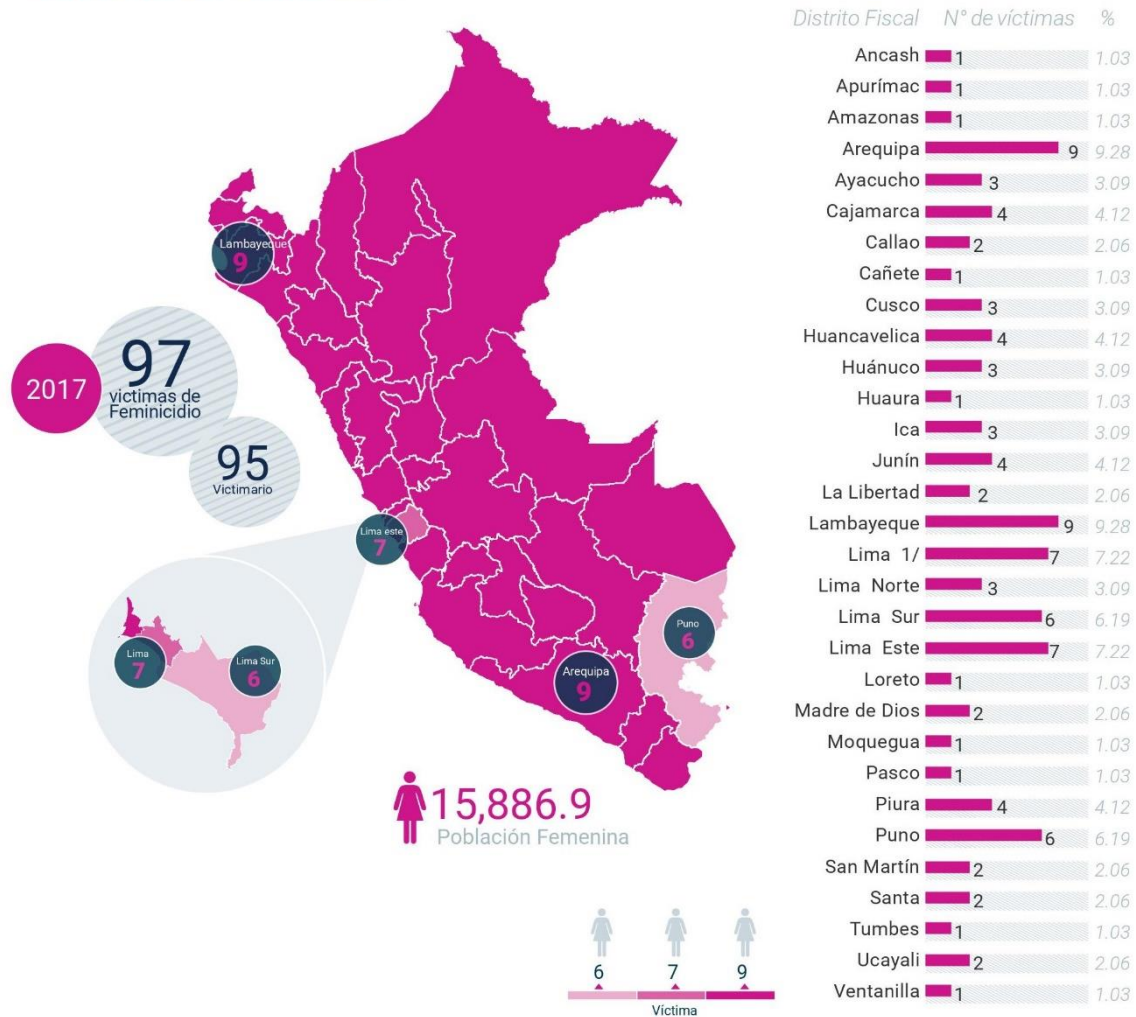
Fuente: Observatorio de Criminalidad del Ministerio Público.

La mayor cantidad de víctimas de feminicidio corresponde al Distrito Fiscal de Arequipa y Lambayeque, con 9.3%.



PERÚ: VÍCTIMAS DE FEMINICIDIO POR DISTRITO FISCAL, AÑO 2017 (Información Preliminar).

► Mapa de los Distritos Fiscales del Perú.



Fuente: Observatorio de Criminalidad del Ministerio Público.



## 2.2.4. OTROS ASPECTOS A CONSIDERAR

### ESTADISTICAS VIOLENCIA FAMILIAR 2015-2018



PERÚ

Ministerio  
de la Mujer y  
Poblaciones Vulnerables

### PERSONAS AFECTADAS POR VIOLENCIA FAMILIAR Y SEXUAL ATENDIDAS EN LOS CENTROS EMERGENCIA MUJER

Período: Enero -Diciembre 2015

Nº	DPTO	CEM	Ene	Feb	Mar	Abr	May	Jun	Jul	Ago	Sep	Oct	Nov	Dic	Total	Nº Casos Nuevos, Reincidentes y Continuadores por día
232	TUMBES	CONTRAL MIRANTE VILLAR	5	10	17	13	14	9	10	12	8	13	12	22	145	1
233	TUMBES	TUMBES	15	18	22	24	32	33	22	35	25	25	24	21	296	1
234	TUMBES	ZARUMILLA	12	22	12	19	17	13	14	6	7	14	17	16	169	1
<b>Total</b>			<b>32</b>	<b>50</b>	<b>51</b>	<b>56</b>	<b>63</b>	<b>55</b>	<b>46</b>	<b>53</b>	<b>40</b>	<b>52</b>	<b>53</b>	<b>59</b>	<b>610</b>	<b>255*</b>



PERÚ

Ministerio  
de la Mujer y  
Poblaciones Vulnerables

### PERSONAS AFECTADAS POR VIOLENCIA FAMILIAR Y SEXUAL ATENDIDAS EN LOS CENTROS EMERGENCIA MUJER

Período: Enero - Diciembre 2016

Nº	DPTO	CEM	Ene	Feb	Mar	Abr	May	Jun	Jul	Ago	Sep	Oct	Nov	Dic	Total	Nº Casos Nuevos, Reincidentes y Continuadores por día
----	------	-----	-----	-----	-----	-----	-----	-----	-----	-----	-----	-----	-----	-----	-------	---



COMITÉ REGIONAL DE SEGURIDAD CIUDADANA TUMBES  
PLAN REGIONAL DE SEGURIDAD CIUDADANA 2019 - SUBSANADO



232	TUMBES	CONTRAL MIRANTE VILLAR	16	13	15	12	19	21	15	27	22	17	26	15	<b>218</b>	1
233	TUMBES	TUMBES	23	19	21	27	22	21	12	21	24	22	20	15	<b>247</b>	1
234	TUMBES	ZARUMILLA	5	5	5	9	12	14	13	17	22	25	45	19	<b>191</b>	1
<b>Total</b>			<b>44</b>	<b>37</b>	<b>41</b>	<b>48</b>	<b>53</b>	<b>56</b>	<b>40</b>	<b>65</b>	<b>68</b>	<b>64</b>	<b>91</b>	<b>49</b>	<b>656</b>	<b>280*</b>



PERÚ

Ministerio de la Mujer y Poblaciones Vulnerables

**PERSONAS AFECTADAS POR HECHOS DE VIOLENCIA CONTRA LAS MUJERES,  
INTEGRANTES DEL GRUPO FAMILIAR  
Y/O VIOLENCIA SEXUAL EN LOS CENTROS EMERGENCIA MUJER**  
Período: Enero - Diciembre 2017

Nº	DPTO	CATEGORÍA	CEM	En e	Feb	Mar	Abr	M ay	Jun	Jul	Ago	Sep	Oct	Nov	Dic	Total	Nº Casos Nuevos, Reingresantes, Reincidentes, Derivadas y Continuadoras por día
288	TUMBES	Regular	CONTRAL MIRANTE VILLAR	17	9	25	23	16	14	10	18	15	16	22	13	<b>198</b>	1
289	TUMBES	Comisaría	DE FAMILIA TUMBES *									6	59	27	71	<b>163</b>	1
290	TUMBES	Regular	TUMBES	15	34	16	24	33	24	13	25	19	34	24	7	<b>268</b>	1
291	TUMBES	Regular	ZARUMILLA	27	29	35	17	19	19	29	22	25	37	34	25	<b>318</b>	1
<b>Total</b>				<b>59</b>	<b>72</b>	<b>76</b>	<b>64</b>	<b>68</b>	<b>57</b>	<b>52</b>	<b>65</b>	<b>65</b>	<b>146</b>	<b>107</b>	<b>116</b>	<b>947</b>	<b>383*</b>



PERÚ

Ministerio de la Mujer y Poblaciones Vulnerables



**PERSONAS AFECTADAS POR HECHOS DE VIOLENCIA CONTRA LAS MUJERES,  
INTEGRANTES DEL GRUPO FAMILIAR  
Y/O VIOLENCIA SEXUAL EN LOS CENTROS EMERGENCIA MUJER**

Período: Enero - Diciembre 2018

Nº	DPTO	CATEGORÍA	CEM	Ene	Feb	Mar	Abr	May	Jun	Jul	Ago	Sep	Oct	Nov	Dic	Total	Nº Casos Nuevos, Reingresantes, Reincidentes, Derivadas y Continuados por día
234	TUMBES	Regular	CONTRAL MIRANTE VILLAR	15	13	17	19	17	9	21	11	11	10	16	16	175	1
235	TUMBES	Regular	TUMBES	32	37	38	40	30	29	35	37	27	23	31	29	388	2
236	TUMBES	Regular	ZARUMILLA	38	44	61	48	47	43	51	16	34	35	41	40	498	2
295	TUMBES	Comisaría	DE FAMILIA TUMBES	102	88	96	96	81	108	106	98	106	90	86	84	1,141	3
<b>Total</b>				<b>187</b>	<b>182</b>	<b>212</b>	<b>203</b>	<b>175</b>	<b>189</b>	<b>213</b>	<b>162</b>	<b>178</b>	<b>158</b>	<b>174</b>	<b>169</b>	<b>2,202</b>	<b>539*</b>



## ESTADISTICAS RONDAS CAMPESINAS

### DELITOS GENERICOS REGISTRADOS POR LAS RONDAS CAMPESINAS

	PERIODO	2014	2015	2016	2017	2018
DELITOS GENERICOS						
CONTRA EL AMBIENTE		8	6	4	3	2
CONTRA EL PATRIMONIO		4	5	5	10	15
CONTRA LA ADMINISTRACION PUBLICA						
CONTRA LA FAMILIA		3	4	4	5	7
CONTRA LA FE PUBLICA						
CONTRA LA LIBERTAD						
CONTRA LA SEGURIDAD PUBLICA						
CONTRA LA TRANQUILIDAD PUBLICA		3	3	3	4	5
CONTRA LA VIDA, EL CUERPO Y LA SALUD						
OTROS DELITOS						
	TOTAL	18	18	16	22	29



## COMITÉ REGIONAL DE SEGURIDAD CIUDADANA TUMBES PLAN REGIONAL DE SEGURIDAD CIUDADANA 2019 - SUBSANADO



### III. RECURSOS

#### A. GOBIERNO REGIONAL TUMBES

Nombre del Presidente del CORESEC y de los Funcionarios del Gobierno Regional Tumbes Comprometidos con la Seguridad Ciudadana:

NOMBRES Y APELLIDOS	CARGO	TELÉFONO	CORREO ELECTRÓNICO
ING. WILMER FLORETINO DIOS BENITES	GOBERNADOR REGIONAL	072-524390	<a href="mailto:wdios@regiontumbes.gob.pe">wdios@regiontumbes.gob.pe</a>
OSCAR ANTONIO HERRERA SORIANO	SECRETARIO TECNICO	923123854	<a href="mailto:oherrera@regiontumbes.gob.pe">oherrera@regiontumbes.gob.pe</a>

#### Ubicación del Local Regional de Tumbes:

UBICACIÓN	TELEFONO	CORREO ELECTRONICO
Av. La Marina N° 200 – Tumbes	072 - 524390	<a href="mailto:oherrera@regiontumbes.gob.pe">oherrera@regiontumbes.gob.pe</a>

#### B. MUNICIPALIDAD PROVINCIAL DE TUMBES

##### RECURSOS HUMANOS

##### FUNCIONARIOS

CARGO	FUNCIONARIO	CORREO ELECTRONICO	TELEFONO
ALCALDE PROVINCIAL DE TUMBES	Dr. Carlos Jimmy Silva Mena	<a href="mailto:alcaldia@munitumbes.gob.pe">alcaldia@munitumbes.gob.pe</a>	972949874
GERENTE DE SEGURIDAD CIUDADANA Y SECRETARIO TECNICO	SOS PNP ® Marco Antonio Gandarillas López	<a href="mailto:mgl0907@hotmail.com">mgl0907@hotmail.com</a>	941963409
GERENTE MUNICIPAL	CPC. Jorge Enrique Ramírez Clavijo	<a href="mailto:gerencia@munitumbes.gob.pe">gerencia@munitumbes.gob.pe</a>	923505434
GERENTE DE DESARROLLO SOCIAL	Lic. Yuliana Céspedes Calderón	<a href="mailto:desarrollosocial@munitumbes.gob.pe">desarrollosocial@munitumbes.gob.pe</a>	962094328



# COMITÉ REGIONAL DE SEGURIDAD CIUDADANA TUMBES

## PLAN REGIONAL DE SEGURIDAD CIUDADANA 2019 - SUBSANADO



ADMINISTRADOR	CPC. José Carlos Mogollón Salazar	<a href="mailto:administracion@munitumbes.gob.pe">administracion@munitumbes.gob.pe</a>	957654170
SUB GERENTE DE DEFENSA CIVIL	Ing. Javier N. Zapata Peña	<a href="mailto:defensa_civil@munitumbes.gob.pe">defensa_civil@munitumbes.gob.pe</a>	917115008
SUB GERENTE DE SERENAZGO	Tec. AP. ® Tulio Robles Oviedo Preciado	<a href="mailto:serenazgo@munitumbes.gob.pe">serenazgo@munitumbes.gob.pe</a>	961934441
SUB GERENTE DE POLICIA MUNICIPAL	SOS. PNP ® Alcedo Adán Velásquez Quesada	<a href="mailto:alcedovelasquez@hotmail.com">alcedovelasquez@hotmail.com</a>	972923702

EFFECTIVOS / PERSONAL OPERATIVO	CANTIDAD
POLICIA MUNICIPAL	10
SERENAZGO	51
ADMINISTRATIVO	2

### **RECURSOS LOGISTICOS**

INFRAESTRUCTURA	CANTIDAD
SEDE MUNICIPAL	1
CAMPO FERIAL	1

UNIDAD MOVIL	CANTIDAD
Camioneta MITSUBISHI L200	5
Camioneta NISSAN FRONTIER	4
Motocicletas marca HONDA	16

EQUIPOS	CANTIDAD
Cámaras Domo, IP 30x Full HD	26
Radios Tetras De Móviles	7
Radios Tetras Estacionales	5
Radios Tetras Portátiles	16
Centro De Comunicaciones	1

### **RECURSOS FINANCIEROS**

FUENTE DE FINANCIAMIENTO	PROGRAMA PRESUPUESTAL	MONTO
FONCOMUN – RDR	030 - Reducción de los delitos y faltas que afectan la seguridad ciudadana	S/. 1,901,467.64



COMITÉ REGIONAL DE SEGURIDAD CIUDADANA TUMBES  
PLAN REGIONAL DE SEGURIDAD CIUDADANA 2019 - SUBSANADO



**C. MUNICIPALIDAD PROVINCIAL DE ZARUMILLA**

**RECURSOS HUMANOS**

**FUNCIONARIOS**

CARGO	FUNCIONARIO	CORREO ELECTRONICO	TELEFONO
ALCALDE PROVINCIAL DE ZARUMILLA	Ing. Cristian Palacios Palacios	-	913033892
GERENTE MUNICIPAL	Cpc Franklin Ruben Moran Cruz	-	
GERENTE DE PLANEAMIENTO Y PRESUPUESTO	Cpc Carlos Alberto Socola Torres	-	
GERENTE DE DESARROLLO ECONOMICO	Econ. Yaritza M. Montero Oblea	-	
SUB GERENTE DE TRANSPORTES Y CIRCULACION VIAL	Ing. Richard Kleyman Dios Tinoco	-	
SUB GERENTE DE PARTICIPACION VECINAL	Mag. Juan Jose Carrasco Cedillo	-	
GERENTE DE SEGURIDAD CIUDADANA	Sos Pnp® Segundo Vilela Marchan	-	942862594
DEFENSORIA MUNICIPAL DEL NIÑO Y ADOLECENTE	Abog. Freddy Josefina Anton Vda. De Ordinola	-	

EFFECTIVOS / PERSONAL OPERATIVO	CANTIDAD
POLICIA MUNICIPAL	51
SERENAZGO	74
ADMINISTRATIVO	0

**RECURSOS LOGISTICOS**

INFRAESTRUCTURA	CANTIDAD
SEDE MUNICIPAL	1

UNIDAD MOVIL	CANTIDAD
CAMIONETA TOYOTA HILUX 4x4	2
MOTOCICLETAS	6

EQUIPOS	CANTIDAD
No Indica	





COMITÉ REGIONAL DE SEGURIDAD CIUDADANA TUMBES  
PLAN REGIONAL DE SEGURIDAD CIUDADANA 2019 - SUBSANADO




**RECURSOS FINANCIEROS**

FUENTE DE FINANCIAMIENTO	PROGRAMA PRESUPUESTAL	MONTO
No especifica	030 - Reducción de los delitos y faltas que afectan la seguridad ciudadana	S/. 400,409.00

**D. MUNICIPALIDAD PROVINCIAL DE CONTRALMIRANTE VILLAR**

**RECURSOS HUMANOS**

FUNCIONARIOS

CARGO	FUNCIONARIO	CORREO ELECTRONICO	TELEFONO
ALCALDE PROVINCIAL DE CONTRALMIRANTE VILLAR	DR. JESUS ALBERTO LUNA ORDINOLA	-	958901225
SUB GERENTE DE SEGURIDAD CIUDADANA	WALTER CANALES LOPEZ	-	968429162
GERENTE MUNICIPAL		-	
GERENTE DE DESARROLLO SOCIAL		-	
TRANSPORTES		-	
DEFENSA CIVIL		-	
COMERCIALIZACION		-	
DEFENSORIA MUNICIPAL DEL NIÑO Y ADOLSCENTE	RODOLFO DEL ROSARIO VALLADARES	-	

EFFECTIVOS / PERSONAL OPERATIVO	CANTIDAD
POLICIA MUNICIPAL	5
SERENAZGO	21
ADMINISTRATIVO	

**RECURSOS LOGISTICOS**

INFRAESTRUCTURA	CANTIDAD
SEDE MUNICIPAL	1
COLISEO MUNICIPAL	1

UNIDAD MOVIL	CANTIDAD



COMITÉ REGIONAL DE SEGURIDAD CIUDADANA TUMBES  
PLAN REGIONAL DE SEGURIDAD CIUDADANA 2019 - SUBSANADO



Camioneta Nissan Frontier	2
Motocicletas marca Mavila	6

EQUIPOS	CANTIDAD
No Indica	

**RECURSOS FINANCIEROS**

FUENTE DE FINANCIAMIENTO	PROGRAMA PRESUPUESTAL	MONTO
No especifica	030 - Reducción de los delitos y faltas que afectan la seguridad ciudadana	S/. 212,000.00

**E. POLICIA NACIONAL DEL PERU**

**RECURSOS HUMANOS**

FUNCIONARIOS

CARGO	FUNCIONARIO	CORREO ELECTRONICO	TELEFONO
JEFE REGION PNP TUMBES	Crnl. Maxfredid Felix Perez Rodriguez	<a href="mailto:majuvi2301@gmail.com">majuvi2301@gmail.com</a>	
COMISARIO DE SAN JOSE	Cmdte Pnpalberca Espinoza Ivan Rolando	<a href="mailto:com.tumbessan jose@policia.gob.pe">com.tumbessan jose@policia.gob.pe</a>	980122460
COMISARIO DE EL TABLAZO	Cap. Pnp Allcahuaman Oros Edgar Jose	<a href="mailto:com.tumbeseltablazo@policia.gob.pe">com.tumbeseltablazo@policia.gob.pe</a>	945101709
COMISARIO DE ANDRES ARAUJO	May. Pnp Anaya Torres Carlos Alberto	<a href="mailto:com.tumbesandresaraujomoran@policia.gob.pe">com.tumbesandresaraujomoran@policia.gob.pe</a>	964612334
COMISARIO DE PUERTO PIZARRO	Cap. Pnp Astete Rincon Andres Raul	<a href="mailto:com.tumbespuertopizarro@policia.gob.pe">com.tumbespuertopizarro@policia.gob.pe</a>	945333454
COMISARIO DE LA MUJER	Tnte Pnp Gamero Muñoz Nelida Cristina	<a href="mailto:com.tumbeslafamilia@policia.gob.pe">com.tumbeslafamilia@policia.gob.pe</a>	964596376
COMISARIO DE CORRALES	May. Pnp Purizaga Quintana Richard Paul	<a href="mailto:com.tumbescorrales@policia.gob.pe">com.tumbescorrales@policia.gob.pe</a>	945093992
COMISARIO DE SAN ISIDRO	Cap.Pnp Macavilca Pasion Yollby Saul	<a href="mailto:com.tumbessanisidro@policia.gob.pe">com.tumbessanisidro@policia.gob.pe</a>	945330744
COMISARIO DE LA CRUZ	Cap. Pnp Zarate Salazar Abel Cliff	<a href="mailto:com.tumbeslacruz@policia.gob.pe">com.tumbeslacruz@policia.gob.pe</a>	945328618
COMISARIO DE PAMPAS DE HOSPITAL	Cap. Pnp Villacorta Ramirez Ramiro	<a href="mailto:com.tumbespampasdehospital@policia.gob.pe">com.tumbespampasdehospital@policia.gob.pe</a>	945332916
COMISARIO DE SAN JUAN DE LA VIRGEN	Tnte Pnp Gallegos Arostegui Luis Daniel	<a href="mailto:com.tumbessanjuan@policia.gob.pe">com.tumbessanjuan@policia.gob.pe</a>	964611521



**COMITÉ REGIONAL DE SEGURIDAD CIUDADANA TUMBES**  
**PLAN REGIONAL DE SEGURIDAD CIUDADANA 2019 - SUBSANADO**



COMISARIO DE SAN JACINTO	Tnte Pnp Sante Mendoza Carlos Coronado	<a href="mailto:com.tumbessanjacinto@policia.gob.pe">com.tumbessanjacinto@policia.gob.pe</a>	964596404
COMISARIO DE ZARUMILLA	Cmdte Pnp Jara Principe Wilfredo Marcelo	<a href="mailto:com.tumbesarumilla@policia.gob.pe">com.tumbesarumilla@policia.gob.pe</a>	980121632
COMISARIO DE AGUAS VERDES	May. Pnp Bonilla Bello Mario	<a href="mailto:com.tumbesaguasverdes@policia.gob.pe">com.tumbesaguasverdes@policia.gob.pe</a>	957822184
COMISARIO DE PAPAYAL	Tnte Pnp Romani Cordova Alvaro	<a href="mailto:com.tumbespapayal@policia.gob.pe">com.tumbespapayal@policia.gob.pe</a>	
COMISARIO DE ZORRITOS	May. Pnp Sevilla Arias Danny Christian	<a href="mailto:com.tumbeszorritos@policia.gob.pe">com.tumbeszorritos@policia.gob.pe</a>	980121633
COMISARIO DE CANCAS	Tnte Pnp Valencia Rivera Erick Angel	<a href="mailto:com.tumbescancas@polica.gob.pe">com.tumbescancas@polica.gob.pe</a>	945327819
COMISARIO DE CAÑAVERAL	Ss Pnp Loayza Leon Pedro Pablo	<a href="mailto:com.tumbescanaveral@policia.gob.pe">com.tumbescanaveral@policia.gob.pe</a>	964612250

EFFECTIVOS / PERSONAL OPERATIVO	CANTIDAD
TUMBES	354
ZARUMILLA	123
CONTRALMIRANTE VILLAR	73

**RECURSOS LOGISTICOS**

INFRAESTRUCTURA	CANTIDAD
COMISARIAS TUMBES	11
COMISARIAS ZARUMILLA	3
COMISARIAS CONTRALMIRANTE VILLAR	3

UNIDAD MOVIL	CANTIDAD
MOVILES TUMBES	27
MOVILES ZARUMILLA	10
MOVILES CONTRALMIRANTE VILLAR	6

**F. ORGANISMO PUBLICOS ADSCRITOS AL MINISTERIO DEL INTERIOR**

**RECURSOS HUMANOS**

**FUNCIONARIOS**

CARGO	FUNCIONARIO	DIRECCION	TELEFONO
PREFECTO REGIONAL DE TUMBES	Lic. Jenner Sernaque Cieza	Calle Los Andes N° 203	072-508371



**COMITÉ REGIONAL DE SEGURIDAD CIUDADANA TUMBES**  
**PLAN REGIONAL DE SEGURIDAD CIUDADANA 2019 - SUBSANADO**



SUBPREFECTURA CORRALES	Sra. Ventura Marisol Medina Silva	Av. Piura N° 106 – Corrales	932844055
SUBPREFECTURA PAMPAS DE LA CRUZ	Jaime Antonio Sánchez Carrasco	Calle Miramar I La Cruz	917706089
SUBPREFECTURA DE SAN JACINTO	Sr. Manuel Daniel Delgado Saavedra	Calle Ramón Castilla S/N	951839221
SUBPREFECTURA PAMPAS DE HOSPITAL	Sra. María Esther Espinoza De Rujel	Av. Alipio Rosales N° 824	968473841
SUB PREFECTO PROVINCIAL ZARUMILLA	Sr. Manuel Daniel Delgado Saavedra	Av. 28 De Julio N° 202 - Zarumilla	972845255
SUB PREFECTO DISTRITAL AGUAS VERDES	Sr. Carlos Arevalo Gil	Av. República Del Perú N° 331	948659399
SUB PREFECTO DISTRITAL PAPAYAL	Sra. María Del Carmen Lupú Chávez	San Martín S/N — Papayal	928691152
SUB PREFECTO DISTRITAL ZORRITOS	Leonardo Rafael Eras Infante	Mariscal Castilla N° 134 – Tucillal	968468003
SUB PREFECTO DISTRITAL CANOAS DE PUNTA SAL	Jacinto Periche Fiestas	Barrio Las Mercedes	968468412
SUB PREFECTO DISTRITAL CASITAS	Bach. Cont. Kathya Isabel Fernández Becerra	Plaza de Armas N° 112. Cañaverl	989468466

TENIENTES GOBERNADORES	CANTIDAD
TUMBES	170
ZARUMILLA	53
CONTRALMIRANTE VILLAR	62

## G. SECTOR JUSTICIA

### RECURSOS HUMANOS

#### FUNCIONARIOS

CARGO	FUNCIONARIO	DIRECCION	TELEFONO
Primer Juzgado de Paz Letrado - Tumbes	Dra. Sadith Grimarey Timoteo Romero.	Panamericana Norte K.M. 4.5 - Tumbes	072-524729 Anexo20111
Segundo Juzgado de Paz Letrado - Tumbes	Dra. Ángela Roxana Meléndez Lipa.	Panamericana Norte K.M. 4.5 - Tumbes	072-524729 Anexo20116
Tercer Juzgado de Paz Letrado - Tumbes	Dra. Rosamelia Cobeñas Yacila.	Panamericana Norte K.M. 4.5 - Tumbes	072-524729 Anexo20113
Cuarto Juzgado de Paz Letrado - Tumbes	Dr. David Raúl Sinca Casa.	Pasaje Maximiliano Morán S/N	072-526794
Juzgado de Paz de Única Nominación - Tumbes	Oscar Willian Ortiz Preciado	Miramar I Ref. Coliseo Henry Pardo	972958577



## COMITÉ REGIONAL DE SEGURIDAD CIUDADANA TUMBES PLAN REGIONAL DE SEGURIDAD CIUDADANA 2019 - SUBSANADO



Juzgado de Paz de Única Nominación - Tumbes	Prof. Robert Emilio Feijoo Rueda.	Nuevo Pasaje s/n	920272218
Poder Judicial Zarumilla	Dra. Jenny Marilia Ruiz Flores		933906428
Juzgado Penal Permanente de Investigación Preparatoria de Zarumilla	Dr. Pedro Pablo Arévalo Rivas		
Juzgado Penal Transitorio de Investigación Preparatoria de Zarumilla	Dr. Raúl E. Voysest Oliva		
Juzgado Penal Unipersonal de Zarumilla	Dra. Leydi Zavaleta Farias		
Juzgado Penal Unipersonal de Zarumilla	Carlos Garcia Cruz	Av. La Marina 1era. Cuadra-Campo Amor	995425051
Juzgado Penal Unipersonal de Zarumilla	Felícita Fredesvinda Silva Cruz	Jr. Libertad 309-Zarumilla.	#976816050
Juzgado Mixto		Jiron Tumbes Mz 60 Lote 2- Zarumilla	
Juzgado Penal Unipersonal		Jiron Tumbes Mz 60 Lote 2- Zarumilla	
Juzgado De Investgación Preparatoria		Jiron Tumbes Mz 60 Lote 2- Zarumilla	
Juzgado De Investgación Preparatoria Transitorio		Jiron Tumbes Mz 60 Lote 2- Zarumilla	
Juzgado De Paz Letrado De Zarumilla		Jiron Tumbes Mz 60 Lote 2- Zarumilla	
Juez De Paz Letrado - Aguas Verdes	Dr. Leonardo Niño Linch.		
Juez De Paz Letrado - Aguas Verdes	Nolberto Pánfilo Vega Carrascal		
Juez De Paz De 1ra Nominación De La Curva - Aguas Verdes	Elard Nilver Quinches Saldarriaga		
Juez De Paz No Letrado - Papayal	Juan Cruz Zapata		
Juez De Paz Letrado - Papayal	Nolberto Pánfilo Vega Carrascal		
Juez De Paz De 1ra Nominación De La Curva - Papayal	Elard Nilver Quinches Saldarriaga		
Juez De Paz No Letrado	Carlos Llauce Oviedo	Plaza De Armas Matapalo	
Juzgado de Primera Nominación de Zorritos	Teodulo Pingo Paiva	Calle Piura N° 487-Zorritos al frente de la UGEL	#944462902
Juzgado de Segunda Nominación de Zorritos.	Maria Alejandrina Pasapera Saavedra	Calle María Parado de Bellido N° 107 Nueva esperanza	#976600853
Juzgado Penal de Investigación Preparatoria de Contralmirante Villar	Dr. Manuel Echevarría Arellano		



**COMITÉ REGIONAL DE SEGURIDAD CIUDADANA TUMBES**  
**PLAN REGIONAL DE SEGURIDAD CIUDADANA 2019 - SUBSANADO**



Juzgado Penal Unipersonal Transitorio de Contralmirante Villar	Dr. Walter Preciado Flores		
Juzgado De Segunda Nominacion	Cruz Vilchez Namuche	Panamericana Norte S/N Barrio Miramar – Cancas al costado del Tele Cable	
Centro Poblado Cañaverall	Blanca Medalit Alemán Mauricio	BELLAVISTA	
Centro Poblado La Choza	Edgar Alexander Cruz Balladares	LA CHOZA	
Centro Poblado Averías	Nelida Elena Zapata Marchan	AVERIAS	

**H. MINISTERIO PUBLICO**

**RECURSOS HUMANOS**

**FUNCIONARIOS**

CARGO	FUNCIONARIO	DIRECCION	TELEFONO
Fiscalía Superior Mixta de Tumbes	Dra. Carmen Quispe Varela	Av. Fernando Belaunde Terry - Mz. 25 - Lt. 1 - Urb. Andrés Araujo Moran	072-525463, 972682588
1º Fiscalía Provincial Penal Corporativa de Tumbes -	Dr. Juan Carlos Muñoz Alca. - Dra. Yeraldine Rojas Florian	Andrés Araujo Mz. 7 Lt 15	072-524850
Fiscalía Provincial Corporativa Especializada Contra la Criminalidad Organizada de Tumbes	Dr. Sialer Vargas, David Anthony (T)	Av. Fernando Belaunde Terry - Mz. 25 - Lt. 1	072-524581
1º Fiscalía Provincial Mixta de Tumbes	Dra. Arévalo Castro, Susana Cecilia (T)	Mz. 7 - Lt. 15 - Urb. Andrés Araujo Moran	072-524850
Fiscalia Zarumilla	Dr. Ausberto Nemecio Iparraguirre	Jr. Bolognesi N° 701 – 3er. Piso Zarumilla.	
Fiscalia Zarumilla	Dr. Ludeña Ocaña Melvin Guido	Calle 24 De Julio Lt 10(Entrada A Zarumilla) Fiscalías Penales Corporativa De Zarumilla	
Fiscalia Zarumilla	Dr. Macas Benites Paolo Roberto	Calle 24 De Julio Lt 10(Entrada A Zarumilla) Fiscalías Penales Corporativa De Zarumilla	
Fiscalia Zarumilla	Dr.Castillo Barreto Carlos	Calle 24 De Julio Lt 10(Entrada A Zarumilla) Fiscalías Penales Corporativa De Zarumilla	
Fiscalia Zarumilla	Dr. Luey Dioses Harold Martin	Calle 24 De Julio Lt 10(Entrada A Zarumilla) Fiscalías Penales Corporativa De Zarumilla	



**COMITÉ REGIONAL DE SEGURIDAD CIUDADANA TUMBES  
PLAN REGIONAL DE SEGURIDAD CIUDADANA 2019 - SUBSANADO**



Fiscalía Zarumilla	Quispe Cortegana De Miranda Daisy	Calle 24 De Julio Lt 10(Entrada A Zarumilla) Fiscalías Penales Corporativa De Zarumilla	
Fiscales Provinciales Zorritos	Soledad Fernandez Rivera		072 - 544099
Fiscales Provinciales Zorritos	Pedro Manuel Silva Araujo		987589538
Fiscal Adjunto Provincial	Paola Mercedes Saavedra Valladares		987588345
Fiscal Adjunto Provincial	Maria Elena Rodriguez Nuñez		
Fiscal Adjunto Provincial	Carmen Milagros Rivas Guerrero	Canoas de Punta Sal	

**I. SECTOR EDUCACION**

**RECURSOS HUMANOS**

**FUNCIONARIOS**

CARGO	FUNCIONARIO	CORREO ELECTRONICO	TELEFONO
DIRECTOR REGIONAL DE EDUCACION	Prof. Esau Heli Mendoza Barreto	<a href="mailto:emendoza@regiontumbes.gob.pe">emendoza@regiontumbes.gob.pe</a>	
DIRECTOR UNIDAD DE GESTION LOCAL TUMBES	Lic. Diego Romero Mendoza	<a href="mailto:drome61@gmail.com">drome61@gmail.com</a>	972690161
DIRECTOR UNIDAD DE GESTION LOCAL ZARUMILLA	Prof. Pedro Rujel Atoche	<a href="mailto:pedrorujel@hotmail.com">pedrorujel@hotmail.com</a>	970078490
DIRECTOR UNIDAD DE GESTION LOCAL CONTRL. VILLAR	Prof. Martín Esteban Cornejo Infante	<a href="mailto:macoymacoy@hotmail.com">macoymacoy@hotmail.com</a>	942933646

DOCENTES	CANTIDAD
EBR	4223
EBA	191
EBE	127
ETP	179
SNU	269

**RECURSOS LOGISTICOS**

SERVICIOS EDUCATIVOS	CANTIDAD
EBR	854
EBA	40
EBE	25
ETP	28
SNU	7



# COMITÉ REGIONAL DE SEGURIDAD CIUDADANA TUMBES

## PLAN REGIONAL DE SEGURIDAD CIUDADANA 2019 - SUBSANADO



### J. SECTOR SALUD

#### RECURSOS HUMANOS

##### FUNCIONARIOS

CARGO	FUNCIONARIO	CORREO ELECTRONICO	TELEFONO
DIRECTOR REGIONAL SECTORIAL DE SALUD	DR. OSCAR ZAPATA YAMUNAQUE	nellymasiasavila@hotmail.com	
ENCARGADO DE E.S. ACAPULCO	TOVAR GARCIA ROSELL DANIELA	danielatgr10@gmail.com	957441351
ENCARGADO DE E.S. AGUAS VERDES	JIMENEZ ARISMENDIZ NANCY	glamour-diresa@hotmail.com	959469732
ENCARGADO DE E.S. ANDRES ARAUJO MORAN	REYES MOSQUERA HAYDEE F.	paquireyesm@hotmail.com	945106945
ENCARGADO DE E.S. BARRANCOS.	GUTIERREZ RODRIGUEZ CARLOS ROBERTO	carlosro_8@hotmail.com	992232223
ENCARGADO DE E.S. BOCAPAN.	BARRIONUEVO MORENO PATRICIA	patibarrionuevo@gmail.com	927742683
ENCARGADO DE E.S. CABUYAL	MONTALVAN CARPIO CAROLAY	karo_mc_19@hotmail.com	917539002
ENCARGADO DE E.S. CANCAS	JARA IBAÑEZ, BEATRIZ	minoska80@hotmail.com	961575735
ENCARGADO DE E.S. CAÑAVERAL	TISNADO MENDOZA SILVIA HORMECINDA	milymily01@hotmail.com	972714042
ENCARGADO DE E.S. CAPITAN HOYLE	CRUZADO CAJÁN KATHERINE LUZMILA SOLEDAD	kathecru1104@hotmail.com	964017105
ENCARGADO DE E.S. CASA BLANQUEADA	CANDELA GREEN CARMEN LYA	lyacandela@gmail.com	959595724
ENCARGADO DE E.S. CERRO BLANCO	TEJADA MERINO CRISTHIAN JOSE	twister_31_92@hotmail.com	954070232
ENCARGADO DE E.S. CORRALES	GONZALEZ CHICOMA CRISTHIAN		
ENCARGADO DE E.S. CRUZ BLANCA.	ZAPATA JIMENEZ MARIA	mariarosz@hotmail.com	947034251
ENCARGADO DE E.S. CUCHARETA BAJA	FEIJOO ZAPATA ROSA MARIA	romafe@hotmail.com	972612234
ENCARGADO DE E.S. EL LIMON	AVENDAÑO VILLANUEVA JAIME OSCAR	avendanojaime@hotmail.com	987850163
ENCARGADO DE E.S. EL PORVENIR	ZUÑIGA ZAVALAGA ZELENE	redayroze@hotmail.com	942676225
ENCARGADO DE E.S. GARBANZAL	ARRUNATEGUI SALAZAR LIZ MIREYA	gl_1535@hotmail.com	948535177
ENCARGADO DE E.S. GERARDO GONZALES VILLEGAS	ARAMBULO LOPEZ LUIS ENRIQUE	lealx_c@hotmail.com	972694425





# COMITÉ REGIONAL DE SEGURIDAD CIUDADANA TUMBES

## PLAN REGIONAL DE SEGURIDAD CIUDADANA 2019 - SUBSANADO



ENCARGADO DE E.S. GRAU	CUTIMANCO PACHECO VICTOR ALEJANDRO	victorcuti@gmail.com	997025151
ENCARGADO DE E.S. HOSPITAL REGIONAL	ORDOÑEZ ROMERO YIDUV	yordoñez@region tumbes.gob.pe	
ENCARGADO DE E.S. LA CHOZA	CRUZ BALLADARES EDGAR ALEXANDER	991401138@hotmail.com	991401138
ENCARGADO DE E.S. LA CRUZ	GARCIA ORDINOLA MARIA ESTHER	maria_garciaordinola@hotmail.com	956968656
ENCARGADO DE E.S. LA PALMA	PEÑA LOPEZ LUISA ISABEL	chaveli74@hotmail.com	972683996
ENCARGADO DE E.S. LASAPU	PÉREZ ASTUDILLO ANA MICSUCO	micsuco74@yahoo.es	952615363
ENCARGADO DE E.S. LECHUGAL	MUÑOZ AVILA EDGAR GUILLERMO	edgar-mavila@hotmail.com	995535923
ENCARGADO DE E.S. LOMA SAAVEDRA	TENORIO GUADALUPE MARIA DEL ROSARIO	marita.tenorio128@gmail.com	984218909
ENCARGADO DE E.S. MALVAL	COBEÑAS IMAN ROSA MARIA	rosa_4059@hotmail.com	972 815 112
ENCARGADO DE E.S. MATAPALO	QUINTANA ROSALES LUIS ALBERTO	quintanarosales@hotmail.com	979835911
ENCARGADO DE E.S. OIDOR	GASPAR BARNUEVO SANDRA CAROLINA	sgaspar.19@gmail.com	992830962
ENCARGADO DE E.S. PAJARITOS	ARISMEMDIZ JIMENEZ RICARDO	ricardo_8261@hotmail.com	949807524
ENCARGADO DE E.S. PAMPA GRANDE	CANO CASTILLO HUGO IVANYN	hugoivanyn@gmail.com	972956216
ENCARGADO DE E.S. PAMPAS DE HOSPITAL	PERALTA ALVARADO KAREN JANET	kapa161@hotmail.com	962999672
ENCARGADO DE E.S. PAPAYAL	CHAVEZ CACHAY HARDY RICHARD	hrccachay@hotmail.com	949927418
ENCARGADO DE E.S. POCITOS	MARCHENA SAAVEDRA JORGE ALEJANDRO	jorgams2@gmail.com	940446366
ENCARGADO DE E.S. PUERTO PIZARRO	PULACHE ORTIZ ROSARIO DEL PILAR	poprosario@hotmail.com	964951589
ENCARGADO DE E.S. RICA PLAYA	DEXTRE ZUÑIGA HANELOREN	dextremed1@gmail.com	984432352
ENCARGADO DE E.S. SAN ISIDRO	DE LA VEGA JIMENEZ CAMILA	camila26121993@gmail.com	972902588
ENCARGADO DE E.S. SAN JACINTO	GARCIA CLAVIJO MARCO ANTONIO	slim_shady1806@hotmail.com	971505624
ENCARGADO DE E.S. SAN JUAN DE LA VIRGEN	HERRERA ROSAS TERESA DEL MILAGRO	tesahera@hotmail.com	976906344
ENCARGADO DE E.S. TRIGAL	PANTOJA CAMPOS ROGELIO	roge_91p@hotmail.com	980030232
ENCARGADO DE E.S. UÑA DE GATO	CALLATA VARGAS RODNEY	rodneycallata@gmail.com	972931043
ENCARGADO DE E.S. VAQUERIA	CACERES ALVA ANDRES	drecaceres@gmail.com	947229029



**COMITÉ REGIONAL DE SEGURIDAD CIUDADANA TUMBES**  
**PLAN REGIONAL DE SEGURIDAD CIUDADANA 2019 - SUBSANADO**



ENCARGADO DE E.S. ZARUMILLA	CARREÑO OBLEA CINDY	920579491
ENCARGADO DE E.S. ZORRITOS	MORALES VILLALTA MARIBEL	

PERSONAL ASISTENCIAL, ADMINISTRATIVO Y DE SERVICIOS	CANTIDAD
MEDICINA	
ENFERMERIA	
ADMINISTRATIVO	

**RECURSOS LOGISTICOS**

INFRAESTRUCTURA	CANTIDAD
HOSPITALES DIRESA	2
CENTROS DE SALUD DIRESA	14
PUESTOS DE SALUD DIRESA	28

UNIDAD MOVIL	CANTIDAD
CAMIONETAS	5
AMBULAMCIAS	24

EQUIPOS	CANTIDAD
GENERADORES ELECTRICOS	3
MOTOBOMBAS	3

**K. SECTOR MUJER Y POBLACIONES VULNERABLES**

**RECURSOS HUMANOS**

**FUNCIONARIOS**

CARGO	FUNCIONARIO	CORREO ELECTRONICO	TELEFONO
CENTRO EMERGENCIA MUJER TUMBES	LIC. ROLAND ALEXANDER FLORES VEINILLA	PSJE MAXIMILIANO MORÁN S/N -URB. ANDRES ARAUJO MORAN	072280484 - 979016883
CENTRO EMERGENCIA MUJER ZARUMILLA	LIC. IVÁN BEGAZO PICHA	CALLE BOLOGNESI N° 204 – ZARUMILLA	072-507829



COMITÉ REGIONAL DE SEGURIDAD CIUDADANA TUMBES  
PLAN REGIONAL DE SEGURIDAD CIUDADANA 2019 - SUBSANADO



**L. COMUNIDAD ORGANIZADA**

JUNTAS VECINALES

**RECURSOS HUMANOS**

FUNCIONARIOS

CARGO	FUNCIONARIO	CORREO ELECTRONICO	TELEFONO
COORDINADOR REGIONAL	Jorge Eugenio Carrasco Benites	<a href="mailto:amorporelperu@hotmail.com">amorporelperu@hotmail.com</a>	977358444
COORDINADOR PROVINCIAL DE TUMBES	Raquel Huchuri Sanchez		963923226
COORDINADOR PROVINCIAL DE ZARUMILLA	Teodomiro Herrera Alberca		

RONDAS CAMPESINAS

**RECURSOS HUMANOS**

FUNCIONARIOS

CARGO	FUNCIONARIO	DIRECCION	TELEFONO
REPRESENTANTE REGIONAL	Eufracio Garcia Portocarrero		992580938
REPRESENTANTE PROVINCIAL	Aurelio Neomecio Seminario		
REPRESENTANTE NUEVO SO	Edinson Lopez Pintado		
REPRESENTANTE ÁNGEL DE LA TUMO	José Chuquillanqui Laban	-	
REPRESENTANTE QUEBRADA	Fermin Carrillo Peña	-	



COMITÉ REGIONAL DE SEGURIDAD CIUDADANA TUMBES  
PLAN REGIONAL DE SEGURIDAD CIUDADANA 2019 - SUBSANADO



**IV. PROGRAMACIÓN DE ACTIVIDADES DEL PLAN DE ACCION REGIONAL DE SEGURIDAD CIUDADANA 2019:**

**OBJETIVO ESTRATEGICO 1: REDUCIR EL CRECIMIENTO DE LA TASA DE HOMICIDIOS**

N°	EJES DE INTERVENCION	ACTIVIDADES	UNIDAD DE MEDIDA	META ANUAL	PROGRAMACION TRIMESTRAL				RESPONSABLES
					I	II	III	IV	
01	Sensibilizar sobre el peligro de armas de fuego.	Realizar campañas de difusión de entrega voluntaria de armas.	Número de campañas	01			1		CORESEC
02		Promover campañas preventivas de sensibilización sobre el peligro y daño social por el uso de armas de fuego, en territorios prioritarios (barrios y centros educativos).	Número de colegios	30		10	10	10	CORESEC - COPROSEC
03	Incrementar la prevención social y comunitaria	Implementación y Operación de Centros de Salud Mental Comunitaria (CSMC).	Número de CSMC	2			1	1	DIRESA
04		Implementación de Programas de Intervención Comunitaria para la prevención y control de problemas de salud mental priorizados.	Número de programas	1			1		DIRESA
05		Desarrollo de Campañas de Servicios de Salud Integral, priorizando acciones de salud mental.	Número de campañas	2		1		1	DIRESA



COMITÉ REGIONAL DE SEGURIDAD CIUDADANA TUMBES  
PLAN REGIONAL DE SEGURIDAD CIUDADANA 2019 - SUBSANADO



06		Promover la implementación de la Estrategia Multisectorial Barrio Seguro en territorios vulnerables a la violencia.	Número de Barrios Seguros	1	1					PNP – GGLL
07		Promover campañas de sensibilización para la prevención del consumo de alcohol y extorsión en zonas vulnerables de la región.	Número de Campañas	1				1		CORESEC
08	Mejorar la asistencia familiar y testigos de víctimas	Implementar un programa de intervención psicosocial y de recuperación a víctimas, testigos y familiares de víctimas de la violencia.	Número de intervenciones	100	25	25	25	25		MP



COMITÉ REGIONAL DE SEGURIDAD CIUDADANA TUMBES  
PLAN REGIONAL DE SEGURIDAD CIUDADANA 2019 - SUBSANADO



**OBJETIVO ESTRATEGICO 2: REDUCIR LA TASA DE FALLECIDOS DE ACCIDENTE DE TRÁNSITO**

N°	EJES DE INTERVENCION	ACTIVIDADES	UNIDAD DE MEDIDA	META ANUAL	PROGRAMACION TRIMESTRAL				RESPONSABLES
					I	II	III	IV	
01	Formación y educación vial	Capacitar a estudiantes de instituciones educativas en el marco del Programa de Educación Vial (PNSV).	Número de estudiantes	600		200	200	200	DRE
02		Capacitar a docentes en el marco del Programa de Educación Vial (PNSV).	Número de docentes	60		20	30	10	DRE
03	Concientización vial	Promover la capacitación a conductores en forma presencial en el marco del programa SUTRAN Capacita	Número de conductores	500		500			GRT – GGLL
04		Promover capacitaciones a empresas de transportes de forma presencial en el marco del programa SUTRAN Capacita.	Número de capacitaciones	2		1		1	GRT – GGLL
05		Ejecutar charlas de sensibilización e información para reducir el número de accidentes de tránsito.	Número de charlas	2		1	1		GRT – GGLL – MP
06		Incrementar operativos de medición de alcoholemia y sus procedimientos (retención de Licencias, adquisición de alcoholímetros, desconcentración de la prueba de alcoholemia) a través de DIRTTSV PNP - UIAT – PROVINCIA.	Número de operativos	50		20	20	10	PNP – GG.LL.



COMITÉ REGIONAL DE SEGURIDAD CIUDADANA TUMBES  
PLAN REGIONAL DE SEGURIDAD CIUDADANA 2019 - SUBSANADO



07	Incrementar la capacidad de asistencia familiar de víctimas	Implementar establecimientos de salud no especializados del primer nivel de atención para la atención de salud mental comunitaria.	Número de implementaciones en establecimientos de salud	1				1		GRT - DIRESA
----	---	--	---	---	--	--	--	---	--	--------------



**COMITÉ REGIONAL DE SEGURIDAD CIUDADANA TUMBES**  
**PLAN REGIONAL DE SEGURIDAD CIUDADANA 2019 - SUBSANADO**



**OBJETIVO ESTRATEGICO 3: REDUCIR LA VIOLENCIA CONTRA GRUPOS EN SITUACIÓN DE VULNERABILIDAD**

N°	EJES DE INTERVENCION	ACTIVIDADES	UNIDAD DE MEDIDA	META ANUAL	PROGRAMACION TRIMESTRAL				RESPONSABLES
					I	II	III	IV	
01	Mejorar los procesos de gestión	Promover e impulsar la creación de las Instancias Provinciales y Distritales de Concertación para Prevenir, Sancionar y Erradicar la violencia contra las mujeres y los integrantes del grupo familiar.	Número de instancias	8	4	4			GRT
02		Implementar el Mapa de Calor de delitos sobre violencia contra la mujer en comisarías.	Número de comisarías	3		1	1	1	PNP
03	Mejorar las capacidades para los cuidados familiares	Capacitar a efectivos policiales sobre los procedimientos de atención en casos de niños, niñas y adolescentes sin cuidados parentales o en riesgo de perderlos.	Efectivos Capacitados	40		40			GRT – PNP – MP – PJ
04		Fortalecer acciones preventivas en casos de riesgo de violencia contra las mujeres, niños, niñas y adolescentes en ciudades con altos índices de violencia.	Número de gobiernos locales	3		1	2		GGLL – PNP – MP – ODT
05	Fortalecer el trabajo comunitario y espacios públicos	Fortalecer e implementar a las Juntas Vecinales como parte de la implementación de redes de prevención y protección frente a la violencia contra las mujeres e integrantes del grupo familiar.	Número de juntas vecinales	20		10		10	GRT – GGLL – PNP
06		Impulsar la implementación de intervenciones preventivas frente a la violencia contra las mujeres e integrantes del grupo familiar en el marco del fortalecimiento de la Estrategia Multisectorial Barrio Seguro.	Número de Barrios Seguros	1	1				PNP - GGLL





**COMITÉ REGIONAL DE SEGURIDAD CIUDADANA TUMBES**  
**PLAN REGIONAL DE SEGURIDAD CIUDADANA 2019 - SUBSANADO**



<b>07</b>		Impulsar acciones para mitigar los riesgos de bañistas en las playas y balnearios.	Plan de acción	1				1	PNP - GLL
<b>08</b>	Sensibilización pública	Desarrollar campañas preventivas de delitos contra la mujer, niños, niñas y adolescentes en instituciones educativas y espacios públicos.	Número de campañas	2		1		1	MP - ODT
<b>09</b>		Impulsar campañas de sensibilización contra la trata de personas y el tráfico ilícito de inmigrantes.	Número de campañas	1			1		CORESEC
<b>10</b>	Fortalecer la asistencia y atención de las víctimas	Impulsar el fortalecimiento de las Defensorías Municipales del Niño y el Adolescente (DEMUNAS) desde los gobiernos locales.	Número de DEMUNAS	6		2	2	2	GRT – GLL – PJ – MP - ODT
<b>11</b>	Fortalecer las medidas de protección	Implementar un Módulo de Control y Monitoreo del cumplimiento de Medidas de Protección a las víctimas de violencia contra la mujer a nivel regional.	Número de Módulos de Control	1				1	PNP – GRT – MP - PJ



**COMITÉ REGIONAL DE SEGURIDAD CIUDADANA TUMBES**  
**PLAN REGIONAL DE SEGURIDAD CIUDADANA 2019 - SUBSANADO**



**OBJETIVO ESTRATEGICO 4: REDUCIR LA VICTIMIZACIÓN POR ROBOS Y HURTOS EN ESPACIOS PÚBLICOS**

N°	EJES DE INTERVENCION	ACTIVIDADES	UNIDAD DE MEDIDA	META ANUAL	PROGRAMACION TRIMESTRAL				RESPONSABLES
					I	II	III	IV	
01	Fortalecimiento del Serenazgo	Creación e Implementación del Observatorio Regional de Seguridad Ciudadana, articulado al Observatorio Nacional de Seguridad (ONSC) Ciudadana.	Ordenanza Regional	1				1	GRT
02	Participación ciudadana	Promover la conformación de nuevas Juntas Vecinales de Seguridad Ciudadana.	Número de Juntas Vecinales	6		2	2	2	PNP
03		Articular Redes de Cooperantes de Seguridad Ciudadana (RCSC) para la prevención de delitos en espacios públicos.	Número de RCSC	10		10			PNP
04		Incorporar Rondas Campesinas en los Comités Distritales, Provinciales y Regional de Seguridad Ciudadana.	Número de Rondas Campesinas	9	9				CORESEC – COPROSEC - CODISEC
05		Formular y Ejecutar un Plan de Acción para el Fortalecimiento de las Rondas Campesinas a fin de mejorar su aporte a la seguridad ciudadana.	Plan de Acción	1	1				GRT – GGLL - RRCC
06	Consumo de drogas	Promover charlas en instituciones educativas a escolares, sobre consumo de alcohol y drogas.	Número de escolares	500		200	200	100	DRET – PNP – MP - DIRESA
07	Población juvenil vulnerable	Impulsar las Brigadas de Autoprotección Escolar (BAPES) en Instituciones Educativas Básicas.	Número de BAPES	10		10			DRET – PNP - MP



## COMITÉ REGIONAL DE SEGURIDAD CIUDADANA TUMBES PLAN REGIONAL DE SEGURIDAD CIUDADANA 2019 - SUBSANADO



<b>08</b>	Salud mental	Ejecutar planes de participación comunitaria y social en la promoción y protección de la salud mental.	Plan	1			1		DIRESA
<b>09</b>		Desarrollar campañas de Servicios de Salud Integral, priorizando acciones de salud mental.	Número de campañas	2		1		1	DIRESA
<b>10</b>	Reinserción Social Adulta	Desarrollar talleres que fortalezcan las habilidades sociales y la empleabilidad de la población interna en Establecimientos Penitenciarios.	Número de beneficiarios	100			100		GRT – INPE - PJ
<b>11</b>	Atención a víctimas	Desarrollar acciones que fortalezcan las capacidades y habilidades de los efectivos policiales que laboran en Comisarías para mejorar la atención al ciudadano.	Número de comisarías	17				17	PNP



COMITÉ REGIONAL DE SEGURIDAD CIUDADANA TUMBES  
PLAN REGIONAL DE SEGURIDAD CIUDADANA 2019 - SUBSANADO



**OBJETIVO ESTRATEGICO 5: REDUCIR LA VICTIMIZACION COMETIDA POR BANDAS CRIMINALES HACIA LAS PERSONAS NATURALES Y JURIDICAS**

N°	EJES DE INTERVENCION	ACTIVIDADES	UNIDAD DE MEDIDA	META ANUAL	PROGRAMACION TRIMESTRAL				RESPONSABLES
					I	II	III	IV	
01	Atención a víctimas	Establecer programas de apoyo psicológico a víctimas durante el proceso de denuncia e investigación	Número de Beneficiarios	100	25	25	25	25	DIRESA – PNP – MP - PJ



COMITÉ REGIONAL DE SEGURIDAD CIUDADANA TUMBES  
PLAN REGIONAL DE SEGURIDAD CIUDADANA 2019 - SUBSANADO



**OBJETIVO ESTRATEGICO 6: MEJORAR LA GESTIÓN DESCENTRALIZACIÓN DE LA SEGURIDAD CIUDADANA**

N°	EJES DE INTERVENCIÓN	ACTIVIDADES	UNIDAD DE MEDIDA	META ANUAL	PROGRAMACION TRIMESTRAL				RESPONSABLES
					I	II	III	IV	
01	Implementación	Formulación y Aprobación del Plan de Acción Regional de Seguridad Ciudadana 2019.	Plan de Acción	1	1				GRT
02		Ejecutar Consultas Públicas de Seguridad Ciudadana.	Audiencia Pública	4	1	1	1	1	CORESEC
03	Articulación	Encuentros Regionales de COPROSEC's y CODISEC's para mejorar los niveles de coordinación en las instancias del SINASEC en el ámbito regional.	Eventos	2		1		1	CORESEC – SECRETARIA TECNICA
04		Intercambio de Experiencias de Operadores del Sistema de Seguridad Ciudadana para un mejor desempeño de sus funciones.	Pasantía	2		1		1	GRT
05		Capacitación de Secretarios Técnicos y/o Miembros del Comité Regional de Seguridad Ciudadana – CORESEC Tumbes	Evento	2		1	1		SECRETARIA TECNICA
06	Coordinación	Sesiones Ordinarias de CORESEC.	Sesión	4	1	1	1	1	CORESEC
07	Planes	Publicar en la página web del Gobierno Regional el PARSC – Directorio- Acuerdos e Informes de Evaluación a los miembros del Comité.	Publicación	1	1				SECRETARIA TECNICA CORESEC
08	Datos	Realizar Encuestas sobre Victimización y Percepción de la Inseguridad Ciudadana a nivel Regional.	Encuesta	1		1			SECRETARIA TECNICA



**COMITÉ REGIONAL DE SEGURIDAD CIUDADANA TUMBES**  
**PLAN REGIONAL DE SEGURIDAD CIUDADANA 2019 - SUBSANADO**



									CORESEC
09	Mapas	Elaboración y Articulación del Mapa del Delito Regional Unificado.	Mapa	1		1			PNP – GRT – GGLL – SECRETARIA TECNICA CORESEC
10	PIP's	Formular un Proyecto de Inversión Pública – PIP, “Mejoramiento Integral de los Servicios de Seguridad Ciudadana en la Región Tumbes, a través del fortalecimiento de la capacidades resolutivas de la Policía Nacional del Perú, Juntas Vecinales de Seguridad Ciudadana y Rondas Campesinas”.	Perfil	1		1			GRT
11	Evaluación	Monitoreo, Supervisión y evaluación de los Planes de Seguridad Ciudadana. Evaluación y Supervisión a los COPROSEC's del ámbito regional.	Acta	4	1	1	1	1	SECRETARIA TECNICA CORESEC
12		Evaluación del Desempeño de los integrantes del Comité Regional de Seguridad Ciudadana – CORESEC Tumbes.	Informe	4	1	1	1	1	SECRETARIA TECNICA CORESEC



#### **4.1. VISADO**

El presente Plan de Acción Regional de Seguridad Ciudadana 2019 de Tumbes, ha sido aprobado el día 20 de Febrero del presente año en Sesión Extraordinaria del CORESEC, llevada a cabo en los ambientes del auditorium de la sede del Gobierno Regional Tumbes, siendo ratificado por el Consejo Regional el día Miércoles 28 de febrero del 2019, mediante Ordenanza Regional N° 002-2019/GRT-CR-CD.

#### **4.2. ANEXOS**

- Copia de Acta de Instalación y Juramentación.
- Copia de Acta de Designación del Secretario Técnico.
- Copia de Acta de Aprobación del Plan de Acción Regional de Seguridad Ciudadana 2019.
- Copia de Ordenanza Regional que ratifica el Plan de Acción Regional de Seguridad Ciudadana 2019.
- Anexo N° 18