

Anexo N° 01							
Formato para identificar, analizar y dar respuesta a riesgos							
1	NÚMERO Y FECHA DEL DOCUMENTO	Número					
		Fecha					
2	DATOS GENERALES DEL PROYECTO	Nombre del Proyecto		"REPARACIÓN DE VIAS DEPARTAMENTALES; EN EL (LA) CAMINO DEPARTAMENTAL TU - 105, TRAMO 11.080 KM EN LA CHOZA - CHERRELIQUE - BELLAVISTA - TACNA LIBRE - CAÑAVERAL, DISTRITO DE CASITAS, PROVINCIA DE CONTRALMIRANTE VILLAR, DEPARTAMENTO TUMBES"			
		Ubicación Geográfica		CASITAS			
3 IDENTIFICACIÓN DE RIESGOS							
3.1	CÓDIGO DE RIESGO		R001				
3.2	DESCRIPCIÓN DEL RIESGO		PRECIPITACIONES				
3.3	CAUSA(S) GENERADORA(S)		Causa N° 1	LLUVIAS INTENSAS EN LOS MESES DE ENERO A ABRIL			
4 ANÁLISIS CUALITATIVO DE RIESGOS							
4.1	PROBABILIDAD DE OCURRENCIA			4.2	IMPACTO EN LA EJECUCIÓN DE LA OBRA		
	Muy baja	0.10			Muy bajo	0.05	
	Baja	0.30			Bajo	0.10	
	Moderada	0.50			Moderado	0.20	
	Alta	0.70	X		Alto	0.40	X
	Muy alta	0.90			Muy alto	0.80	
	Alta		0.700		Alto		0.400
4.3 PRIORIZACIÓN DEL RIESGO							
Puntuación del Riesgo =Probabilidad x Impacto		0.280	Prioridad del Riesgo	Alta Prioridad			
5 RESPUESTA A LOS RIESGOS							
5.1	ESTRATEGIA		Mitigar Riesgo		Evitar Riesgo		
			Aceptar Riesgo	X	Transferir Riesgo		
5.2	DISPARADOR DE RIESGO		EN LOS MESES DE ENERO A ABRIL				
5.3	ACCIONES PARA DAR RESPUESTA AL RIESGO		TRANSFERIR LAS FECHAS DE TRABAJO DE LAS PARTIDAS QUE SE VEAN AFECTADAS POR ESTE RIESGO, SUJETO A UNA AMPLIACION DE PLAZO SIEMPRE Y CUANDO AFECTE LOS TRABAJOS				


 Erick Fernando León Heredia
 INGENIERO CIVIL
 Reg. CIP 212975

Nombres y Apellidos del responsable de su elaboración

DNI: 70762997

GOBIERNO REGIONAL DE TUMBES

 Ing. Freddy Rolando Salazar Chenate
 SUB GERENTE DE ESTUDIOS Y PROYECTOS
 CIP N°. 142689

Nombres y Apellidos del responsable de su aprobación

Cargo:

Dependencia:

Anexo N° 01

Formato para identificar, analizar y dar respuesta a riesgos

1	NÚMERO Y FECHA DEL DOCUMENTO	Número				
		Fecha				
2	DATOS GENERALES DEL PROYECTO	Nombre del Proyecto	"REPARACIÓN DE VIAS DEPARTAMENTALES; EN EL (LA) CAMINO DEPARTAMENTAL TU - 105, TRAMO 11.080 KM EN LA CHOZA - CHERRELIQUE - BELLAVISTA - TACNA LIBRE - CAÑAVERAL, DISTRITO DE CASITAS, PROVINCIA DE CONTRALMIRANTE VILLAR, DEPARTAMENTO TUMBES"			
		Ubicación Geográfica	CASITAS			
3 IDENTIFICACIÓN DE RIESGOS						
3.1	CÓDIGO DE RIESGO	R002				
3.2	DESCRIPCIÓN DEL RIESGO	ACCIDENTES LABORALES				
3.3	CAUSA(S) GENERADORA(S)	Causa N° 1	CONDICIONES SUB-ESTÁNDAR DE TRABAJO			
4 ANÁLISIS CUALITATIVO DE RIESGOS						
4.1	PROBABILIDAD DE OCURRENCIA		4.2 IMPACTO EN LA EJECUCIÓN DE LA OBRA			
	Muy baja	0.10		Muy bajo	0.05	
	Baja	0.30		Bajo	0.10	
	Moderada	0.50		Moderado	0.20	
	Alta	0.70		Alto	0.40	X
	Muy alta	0.90		Muy alto	0.80	
	Alta			0.700	Alto	
4.3 PRIORIZACIÓN DEL RIESGO						
Puntuación del Riesgo =Probabilidad x Impacto		0.280	Prioridad del Riesgo	Alta Prioridad		
5 RESPUESTA A LOS RIESGOS						
5.1	ESTRATEGIA	Mitigar Riesgo		Evitar Riesgo	X	
		Aceptar Riesgo		Transferir Riesgo		
5.2	DISPARADOR DE RIESGO	TODO EL PERIODO DE TRABAJO				
5.3	ACCIONES PARA DAR RESPUESTA AL RIESGO	CAPACITACIONES AL PERSONAL DE OBRA CON RESPECTO AL TEMA DE SEGURIDAD EN OBRA, ASI COMO DAR TODAS LAS CONDICIONES ESTÁNDAR DE TRABAJO DENTRO DEL MARCO DE LA NORMATIVA VIGENTE DE SALUD Y SEGURIDAD OCUPACIONAL.				


 Erick Fernando León Heredia
 INGENIERO CIVIL
 Reg. CIP 212975


GOBIERNO REGIONAL DE TUMBES
 Ing. Freddy Rolando Salazar Chenate
 SUB GERENTE DE ESTUDIOS Y PROYECTOS


Nombres y Apellidos del responsable de su elaboración
 DNI: 70762992

Nombres y Apellidos del responsable de su aprobación
 Cargo:
 Dependencia:

Anexo N° 01


Formato para identificar, analizar y dar respuesta a riesgos

1	NÚMERO Y FECHA DEL DOCUMENTO	Número				
		Fecha				
2	DATOS GENERALES DEL PROYECTO	Nombre del Proyecto	"REPARACIÓN DE VIAS DEPARTAMENTALES; EN EL (LA) CAMINO DEPARTAMENTAL TU - 105, TRAMO 11.080 KM EN LA CHOZA - CHERRELIQUE - BELLAVISTA - TACNA LIBRE - CAÑAVERAL, DISTRITO DE CASITAS, PROVINCIA DE CONTRALMIRANTE VILLAR, DEPARTAMENTO TUMBES"			
		Ubicación Geográfica	CASITAS			
3 IDENTIFICACIÓN DE RIESGOS						
3.1	CÓDIGO DE RIESGO	R003				
3.2	DESCRIPCIÓN DEL RIESGO	DESABASTECIMIENTO DE MATERIALES				
3.3	CAUSA(S) GENERADORA(S)	Causa N° 1	LLUVIAS			
4 ANÁLISIS CUALITATIVO DE RIESGOS						
4.1	PROBABILIDAD DE OCURRENCIA		4.2	IMPACTO EN LA EJECUCIÓN DE LA OBRA		
	Muy baja	0.10		Muy bajo	0.05	
	Baja	0.30		Bajo	0.10	
	Moderada	0.50		Moderado	0.20	
	Alta	0.70		Alto	0.40	X
	Muy alta	0.90		Muy alto	0.80	
	Alta			0.700	Alto	
4.3 PRIORIZACIÓN DEL RIESGO						
Puntuación del Riesgo =Probabilidad x Impacto		0.280	Prioridad del Riesgo	Alta Prioridad		
5 RESPUESTA A LOS RIESGOS						
5.1	ESTRATEGIA	Mitigar Riesgo	X	Evitar Riesgo		
		Aceptar Riesgo		Transferir Riesgo		
5.2	DISPARADOR DE RIESGO	LOS MESES DE ENERO A ABRIL				
5.3	ACCIONES PARA DAR RESPUESTA AL RIESGO	Almacenar materiales para evitar paralizar los trabajos solicitados.				


Erick Fernando León Heredia
 INGENIERO CIVIL
 Reg. CIP 212975

Nombres y Apellidos del responsable de su elaboración

DNI:


GOBIERNO REGIONAL DE TUMBES
Ing. Freddy Rolando Salazar Chenate
 SUB GERENTE DE ESTUDIOS Y PROYECTOS
 CIP N° 142688

Nombres y Apellidos del responsable de su aprobación

Cargo:

Dependencia:

Anexo N° 03

Formato para asignar los riesgos

1. NÚMERO Y FECHA DEL DOCUMENTO	Número	2. DATOS GENERALES DEL PROYECTO		Nombre del Proyecto	"REPARACIÓN DE VÍAS DEPARTAMENTALES EN EL (LA) CAMINO DEPARTAMENTAL TU - 105, TRAMO 11.080 KM EN LA CHOZA - CHERRELQUE - BELLAVISTA - TACNA LIBRE - CAÑAVERAL, DISTRITO DE CASITAS, PROVINCIA DE CONTRALMIRANTE VILLAR, DEPARTAMENTO TUMBES"
	Fecha	15/05/2019	Ubicación Geográfica	CASITAS	


3. INFORMACIÓN DEL RIESGO		4.1 ESTRATEGIA SELECCIONADA				4.2 ACCIONES A REALIZAR EN EL MARCO DEL PLAN		4.3 RIESGO ASIGNADO A	
3.1 CÓDIGO DE RIESGO	3.2 DESCRIPCIÓN DEL RIESGO	3.3 PRIORIDAD DEL RIESGO	Mitigar el riesgo	Evitar el riesgo	Aceptar el riesgo	Transferir el riesgo	Entidad	Contratista	
R001	PRECIPITACIONES	ALTA			X		X		
R002	ACCIDENTES LABORALES	MODERADA		X				X	
R003	DESABASTECIMIENTO DE MATERIALES	ALTA	X					X	


Erick Fernando Leon Heredia
 INGENIERO CIVIL
 Reg. CIP 212975

Nombres y Apellidos del responsable de su elaboración

DNI:

70762992


GOBIERNO REGIONAL DE TUMBES
Ing. Freddy Rolando Salazar Chonate
 SUB GERENTE DE ESTUDIOS Y PROYECTOS
 CIP N° 142880

Nombres y Apellidos del responsable de su aprobación

Cargo:

Dependencia: