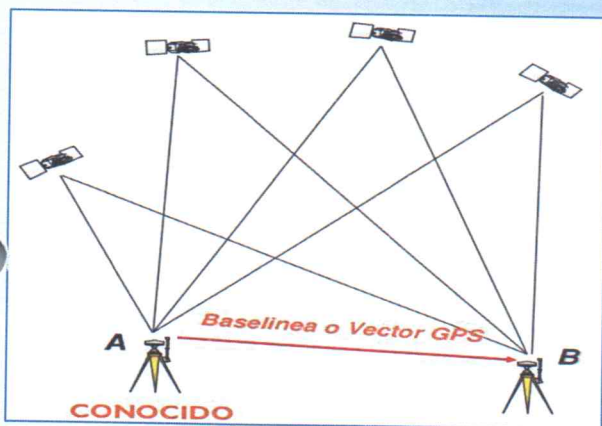


CONFORME

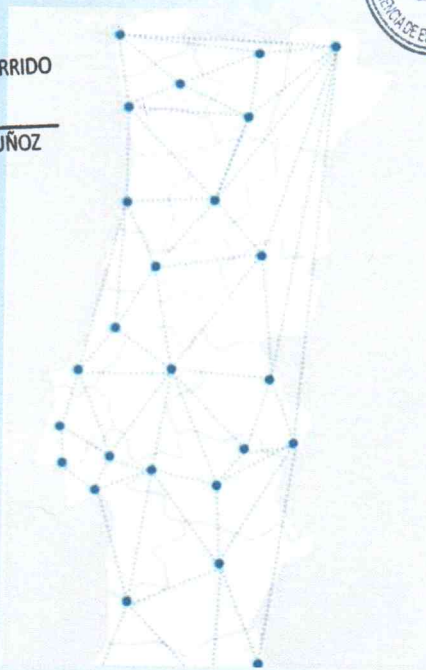
001428

GEOREFERENCIACIÓN POR MÉTODOS GLOBALES DE POSICIONAMIENTO POR SATÉLITE

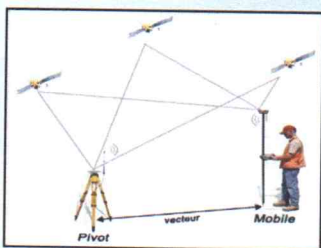
David
ARQ. DAVID HECTOR TORRES PUENTE
CAP. 5776
JEFE DE SUPERVISIÓN



CONSORCIO CONSULTOR SAUL GARRIDO
Saul Garrido
C.P.C. MARIA LUISA CARBAJO MUÑOZ
REPRESENTANTE COMÚN
DNI N° 21946429



Edward
EDWARD CERÓN TORRES
JEFE DE PROYECTO
C.I.P. N° 61778



Moisés
Ing. Moisés Alfaro Leiva
CIP N° 69666 CM° 6996



1970

1971

EDWARD CERON TORRES
Jefe de Proyecto
CIE. P. 1111A

1972

Dr. M. Oscar Cruz
Jefe. Muest. Agua Limpia

1973



CONSORCIO CONSULTOR SAUL GARRIDO

001427

RUC 20607759538

CONFORME

INFORME TÉCNICO

CENTRO DE PROCESAMIENTO GEODÉSICO

ARQ. DAVID HECTOR TORRES PUENTE
CAP. 5776
JEFE DE SUPERVISIÓN



PROYECTO

“RECONSTRUCCIÓN DEL HOSPITAL SAUL GARRIDO ROSILLO II-1, DISTRITO DE TUMBES, PROVINCIA DE TUMBES, DEPARTAMENTO DE TUMBES”

CONSORCIO CONSULTOR SAUL GARRIDO

C.P.C. MARÍA LUISA CARBAJO MUÑOZ
REPRESENTANTE COMÚN
DNI Nº 21546425



EDWARD CERON TORRES
JEFE DE PROYECTO
C.L.P. N° 61778

Ing. Moisés Alfaro Leiva
EIP N° 69666 CAP 6996

Urbanización Palomares Block E7, Distrito de Rímac, Provincia de Lima, Departamento de Lima -
Consortioconsultorsaulgarrido@gmail.com

18/1/19

18/1/19

18/1/19

18/1/19

18/1/19



INDICE GENERAL

I. ANTECEDENTES..... 5

1.1. Objetivo del estudio..... 6

1.2. Metodología..... 6

II. UBICACIÓN DE LA ZONA DE ESTUDIO..... 14

2.1. Ubicación y localización del proyecto 14

2.2. Descripción del área de estudio..... 15

2.3. Acceso al Área de Estudio 16

2.4. CLIMA Y VEGETACIÓN 20

2.4.1. Clima 20

2.4.2. Temperatura..... 20

2.4.3. Vientos:..... 21

2.4.4. Precipitación..... 21

2.4.5. Vegetación 21

2.5. Fisiografía y topografía 22

2.6. Humedad relativa..... 22

2.7. Hidrografía..... 22

III. FUNDAMENTO TEORICO 23

3.1. Geodesia..... 23

3.2. GPS Diferencial..... 23

3.3. Georreferenciación:..... 24

3.4. La georreferenciación por puntos de control..... 24

3.5. Base geodésica..... 24

3.6. Estación de rastreo permanente..... 25

3.7. Postproceso..... 25

3.8. Posicionamiento Estático..... 26

3.9. Datum..... 26

3.10. Datum horizontal..... 26

3.11. Datum vertical 26

3.12. EGM 2008..... 27

3.13. GNSS 27

3.14. Máscara de elevación 27

3.15. WGS 1984 27

3.16. Precisión 28

[Signature]
 ARQ. DAVID HECTOR TORRES PUENTE
 CAP. 5776
 JEFE DE SUPERVISIÓN



CONSORCIO CONSULTOR SAUL GARRIDO
[Signature]
 C.P.C. MARIA LUISA CARBAJO MUÑOZ
 REPRESENTANTE COMÚN
 DNI N° 21946429

[Signature]
 Ing. Moisés Alfaro Leiva
 CIP N° 69666 CN° 6996

[Signature]
 EDUARDO CERÓN TORRES
 JEFE DE PROYECTO
 C.I.P. N° 61778

1970

1970

1970

Dr. Moisés Alfaro Leiva
C.R. N. 88888 CH. 2002

Dr. Moisés Alfaro Leiva
C.R. N. 88888 CH. 2002

Dr. Moisés Alfaro Leiva
C.R. N. 88888 CH. 2002



CONSORCIO CONSULTOR SAUL GARRIDO

RUC 20607759538

001425

CONFORME

3.17.	Red Geodésica	28
IV.	RECURSOS EMPLEADOS	29
4.1.	Equipos utilizados.....	29
4.2.	Recurso humano.....	29
4.3.	Especificaciones técnicas de los equipos GNSS utilizados.....	30
4.4.	Imágenes de los equipos GNSS utilizados.....	34
V.	METODOLOGÍA Y PROCEDIMIENTO DE TRABAJO	35
5.1.	Recopilación de información existente	35
5.2.	Trabajos de campo.....	36
5.2.1.	Reconocimiento.....	36
5.2.2.	Planeamiento.....	36
5.2.3.	Solicitud de códigos para los puntos de control de orden "c"	37
5.2.4.	Monumentación del hito	38
5.2.5.	Instalación de los equipos GNSS en los puntos monumentados (GPS Diferencial Marca Trimble Modelo R8).....	40
5.2.6.	Lectura de puntos con GPS diferencial en el método estático.....	40
5.2.6.1.	Información de la línea base.....	46
5.2.6.2.	Especificaciones de enlace a data de la IGN	51
5.2.6.3.	Control horizontal	51
5.2.6.4.	Control vertical.....	52
5.2.6.5.	Resumen de observación.....	53
5.3.	TRABAJO DE GABINETE	54
5.3.1.	Procesamiento de datos de campo.....	54
5.3.2.	Resultados del procesamiento de datos de campo.....	55
VI.	CONCLUSIONES	88
VII.	RECOMENDACIONES	89

[Signature]
ING. DAVID HECTOR TORRES PUENTE
 CAP. 5776
 JEFE DE SUPERVISIÓN



ANEXOS.I

ANEXOS.II

CONSORCIO CONSULTOR SAUL GARRIDO

[Signature]
C.P.C. MARIA LUISA CARBAJO MUÑOZ
 REPRESENTANTE COMÚN
 DNI N° 21946425

[Signature]
EDWARD CEBAN TORRES
 JEFE DE PROYECTO
 C.I.P. N° 61778

[Signature]
Ing. Moisés Alfaro Leiva
 CIP N° 69666 CN° 6996



I. ANTECEDENTES

David H. Torres
ARQ. DAVID HECTOR TORRES PUENTE
CAP. 5778
JEFE DE SUPERVISIÓN

Una parte fundamental de la geodesia es la determinación de la posición de puntos sobre la superficie terrestre mediante coordenadas (latitud, longitud, altura). La materialización de estos puntos sobre el terreno constituye la Red Geodésica Geocéntrica Nacional (REGGEN) como la Red Geodésica Horizontal Oficial. En las últimas dos décadas, el desarrollo de las comunicaciones y las herramientas Informáticas han producido un crecimiento en la posibilidad de obtener, almacenar, procesar e intercambiar información, que en el caso de la Geodesia se encuentra directamente relacionada con el trabajo de tipo espacial. A fin de definir con precisión la posición de un objeto en el espacio.

Todos los trabajos de georreferenciación deben estar referidos a la Red Geodésica Geocéntrica Nacional (REGGEN), tomando el origen definido por el Instituto Geográfico Nacional. Es indispensable que los trabajos cartográficos y geográficos que se realicen en el país se hallen de acuerdo a lineamientos técnicos, estándares y actividades mínimas que se debe cumplir en todo posicionamiento geodésico con el objeto de permitir la unificación de métodos y procedimientos, en un marco de referencia geodésico. Los trabajos de geodesia a los que se refiere el presente informe, se han realizado para la elaboración del Proyecto, **“RECONSTRUCCIÓN DEL HOSPITAL SAUL GARRIDO ROSILLO II-1, DISTRITO DE TUMBES, PROVINCIA DE TUMBES, DEPARTAMENTO DE TUMBES”** y en concordancia con la normatividad vigente para la correcta georreferenciación del proyecto se planteó establecer 02 (dos) puntos de control geodésico de orden “C” previos a realizar el levantamiento topográfico a detalle para el proyecto.



Edward Cerón Torres
EDWARD CERÓN TORRES
JEFE DE PROYECTO
C.I.P. N° 61778

Moisés Alvaro Leiva
Ing. Moisés Alvaro Leiva
CIP N° 69666 CN° 6996

CONSORCIO CONSULTOR SAUL GARRIDO
Maria Luisa Carballo Muñoz
C.P.C. MARIA LUISA CARBAJO MUÑOZ
REPRESENTANTE COMUN
DNI N° 21546425

11/10
11/10

11/10
11/10

ING. MOSES ALTAJO TORRES
C.R. N.º 1.200.000

ING. MOSES ALTAJO TORRES
C.R. N.º 1.200.000

ING. MOSES ALTAJO TORRES
C.R. N.º 1.200.000

ING. MOSES ALTAJO TORRES
C.R. N.º 1.200.000



CONSORCIO CONSULTOR SAUL GARRIDO

RUC 20607759538

001423

CONFORME

1.1. Objetivo del estudio.

El objetivo fundamental:

Georreferenciar 02 (dos) punto de control de orden "c" utilizando los métodos de posicionamiento satelital empleando receptores GNSS de doble frecuencia y precisión milimétrica, en el área de estudio, enlazada a la Red Geocéntrica Nacional (REGEN)

Objetivos secundarios:

- Monumentar 02 **hitos** de concreto con placa de bronce ubicado estratégicamente en el área de estudio
- Ejecutar la georreferenciación enlazada a la Red Geocéntrica Nacional (REGEN), utilizando un punto geodésico de "orden 0" del Instituto Geodésico Nacional (IGN).
- Obtener 02 (dos) coordenada en WGS84, sistema de proyección oficial para Perú, posicionamiento de GNSS diferencial de doble frecuencia mediante la técnica ESTÁTICO CON POST PROCESO.

David
ARQ. DAVID HECTOR TORRES PUENTE
CAP. 5776
JEFE DE SUPERVISIÓN

CONSORCIO CONSULTOR SAUL GARRIDO
[Signature]
C.P.C. MARIA LUISA CARBAJO MUÑOZ
REPRESENTANTE COMÚN
DNI N° 21940429

1.2. Metodología.

La metodología a detalle adoptada para el cumplimiento de los objetivos antes descritos es la siguiente.

1) **Planeamiento.** - El planeamiento está ligado al estudio de pre - evaluación, por lo que se debe tener en cuenta lo siguiente:

- Establecer los rangos de exactitud y precisión mínimos y máximos posicionales de acuerdo a la características y necesidades del proyecto. Así mismo se debe tener en cuenta la viabilidad de la ubicación de los puntos para lo cual se deben ser graficadas sobre una cartografía oficial existente.
- El plazo y periodo propuesto para cada punto geodésico, deben anotarse en un cronograma de ejecución.
- Los recursos económicos, humanos y logísticos, deben estar disponibles en el periodo propuesto.



[Signature]
EDWARD CERON TORRES
JEFE DE PROYECTO
C.I.P. N° 61778

[Signature]
Ing. Moisés Alfaro Leiva
C.P.N. N° 20565 CN° 6996

THE MOUNTAIN VIEW
LAW OFFICES
1000 W. 10TH ST.
DENVER, CO 80202

THE MOUNTAIN VIEW
LAW OFFICES
1000 W. 10TH ST.
DENVER, CO 80202



CONSORCIO CONSULTOR SAUL GARRIDO

RUC 20607759538

CONFORME

001422

d. En el emplazamiento del punto geodésico, deben determinarse; la no existencia de obstáculos, ausencia de perturbaciones en la señal (como tendidos eléctricos, torres de telecomunicaciones, etc.), vías de acceso y otros, sobre una cartografía oficial.

[Signature]
ARQ. DAVID HECTOR TORRES PUENTE
CAP. 5776
JEFE DE SUPERVISIÓN

e. Las informaciones sobre la ubicación y características del lugar, las estaciones de rastreo permanente próximas, las estaciones fijas disponibles próximas y las instituciones gubernamentales (como los gobiernos regionales, municipalidades, etc.), deben anotarse en un cuaderno de trabajo.

f. Los trabajos de campo correspondientes a la obtención de puntos geodésicos GNSS requerirán previamente de una planificación a fin de asegurar la mejor eficiencia en términos de costo y tiempo.

CONSORCIO CONSULTOR SAUL GARRIDO
[Signature]
C.P.C. MARIA LUISA CARBAJO MUÑOZ
REPRESENTANTE COMÚN
DNI N° 21546425

2) **Reconocimiento.** - Luego del planeamiento, se requiere reconocer los sitios seleccionados a fin de conocer detalles que pudieran no aparecer en la cartografía existente, como, por ejemplo, altura de árboles, edificaciones recientes, áreas con acceso restringido, etc. Se verificarán sobre el terreno, las características definidas en el planeamiento y establecer las condiciones y modalidades no previstas en el mismo.

a. Verificar el funcionamiento de la estación de rastreo permanente o la existencia y buena conservación física de los puntos geodésicos bases a utilizar.

b. Localizar y determinar las condiciones de estabilidad de los puntos geodésicos de cota fija próximos pertenecientes a la red nacional.

c. Seleccionar en el terreno el área o áreas adecuadas para el establecimiento de punto o puntos geodésicos definitivos o permanentes tomando como referencia la densificación realizada en el planeamiento.

d. Comprobar las condiciones de observación en cada área.

[Signature]
Ing. Moisés Alfaro Leiva
CIP N° 69566 CN° 6996

[Signature]
EDWARD CELÓN TORRES
JEFE DE PROYECTO
C.L.P. N° 61778



10/1/77

10/1/77

10/1/77

10/1/77

10/1/77

10/1/77

10/1/77



CONSORCIO CONSULTOR SAUL GARRIDO


RUC 20607759538

001421

CONFORME

e. Determinar que el terreno debe tener una estabilidad razonable para garantizar la permanencia del punto geodésico que se establezca. Deben evitarse los terrenos erosionables o sometidos a procesos de deslizamientos, inundaciones entre otros.

f. Las áreas a colocar el punto geodésico reunirán las siguientes condiciones:


ARQ. DAVID HECTOR TORRES PUENTE
CAP. 5776
JEFE DE SUPERVISIÓN

- Cielo despejado sobre los 10° desde el horizonte.
- Evitar la existencia de superficies reflectantes a menos de 50 metros del punto geodésico a establecer (como espejos de agua, techos planos metálicos o cubiertos de materiales reflectantes, u otros). A menores distancias afectarán: las paredes u otras construcciones de mampostería, líneas de transmisión de energía o antenas de equipos de comunicación, puestos de vigilancia, etc.

CONSORCIO CONSULTOR SAUL GARRIDO


C.P.C. MARIA LUISA CARBAJO MUÑOZ
REPRESENTANTE COMÚN
DNI N° 21546425


- Fácil acceso y lugar apropiado para su estacionamiento sin provocar perturbaciones.
- Procurar que el agua de lluvia o de cualquier otra procedencia fluya rápidamente para que el punto geodésico se mantenga seco, con lo que además se protege la marca contra los efectos de la oxidación.
- Determinar el diseño más adecuado a establecer según las características de la zona.


g. En caso de localizarse puntos geodésicos de otros proyectos o redes, cuya ubicación reúna las características establecidas, serán utilizadas a fin de evitar la proliferación de puntos geodésicos que confundan a los usuarios.

h. Confeccionar un croquis descriptivo del sitio elegido, colocar sus coordenadas aproximadas y el mejor camino para su acceso. La información mínima requerida es la siguiente: denominación del proyecto, institución, operador, fecha, denominación del punto, nomenclatura, coordenadas aproximadas, tipo de marca, forma de acceso desde una localidad o vías de comunicación principal, persona de contacto, tipo de suelo, otras marcas geodésicas existentes, energía eléctrica (distancia a la que se encuentra disponible), diagrama de horizonte con las obstrucciones existentes,



Urbanización Palomares Block E7, Distrito de Rímac, Provincia de Lima, Departamento de Lima -
Consortioconsultorsaulgarrido@gmail.com


Ing. Moisés Alfaro Leiva
CIP N° 69666 CN° 6996


EDWARD CERÓN TORRES
JEFE DE PROYECTO
CIP N° 61778

11/17/71

11/17/71
11/17/71
11/17/71

EDWARD G. BRENNAN
EDWARD G. BRENNAN
EDWARD G. BRENNAN

EDWARD G. BRENNAN
EDWARD G. BRENNAN
EDWARD G. BRENNAN

EDWARD G. BRENNAN
EDWARD G. BRENNAN
EDWARD G. BRENNAN


EDWARD G. BRENNAN
EDWARD G. BRENNAN
EDWARD G. BRENNAN



CONFORME

lugares de aprovisionamiento de combustibles y víveres, estado de los caminos y duración del recorrido, necesidad de vehículos especiales, etc.

i. Al término del reconocimiento, se elaborará un informe de campo indicando todas las observaciones obtenidas y complementando con información gráfica sobre una cartografía oficial existente.


ARQ. DAVID HECTOR TORRES PUENTE
CAP. 5776
JEFE DE SUPERVISIÓN

3) **Monumentación.** - Se utilizará el siguiente tipo de monumentación con las siguientes características.

a) **Puntos geodésicos sobre pilares de hormigón.** -Estos puntos geodésicos se construirán de concreto ciclópeo. Para su construcción, se tomará en cuenta las características geológicas locales del suelo y las condiciones ambientales, a fin de asegurar su permanencia por un largo periodo de tiempo.

Se deberá ejercer el criterio de construirlos con la solidez que las circunstancias locales ameriten en función de las posibilidades de deterioro o destrucción accidental o intencional.


CONSORCIO CONSULTOR SAUL GARRIDO
C.P.C. MARÍA LUISA CARBAJO MUÑOZ
REPRESENTANTE COMÚN
DNI N° 29546425

Sobre este pilar se colocará la señal de identificación del punto geodésico en el centro de la parte superior del pilar. Las inscripciones deben hacerse en la señal de identificación antes de su fijación al pilar.



Preparación del pilar de concreto. -El pilar de concreto debe construirse de acuerdo con las especificaciones que se indican, tal que asegure su estabilidad y resistencia en el tiempo:

Será de forma cuadrangular.

- La Base y tope será cuadrangular de 40 cm de lado.
- La Profundidad será según el terreno (no < de 60 cm.)
- De ser necesario, se deberá colocar dos fierros corrugados de 1/2".


EDWARD CERÓN TORRES
JEFE DE PROYECTO
C.I.P. N° 61778

b) **Identificación del punto geodésico.** - La identificación será de una pieza metálica (de preferencia Bronce), que define el punto geodésico de referencia (origen de coordenadas). La identificación, tendrá las siguientes especificaciones:


Ing. Moisés Alfaro Leiva
CIP N° 69666 CN° 6996

11/11/11

11/11/11

11/11/11

11/11/11

11/11/11

11/11/11

11/11/11



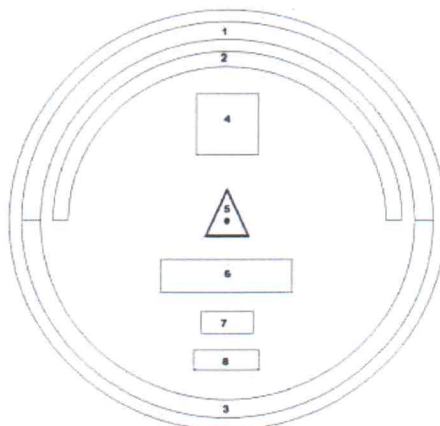
CONSORCIO CONSULTOR SAUL GARRIDO

RUC 20607759538

001419

La parte superior es de forma circular de 70 mm de diámetro, con un espesor de 5 mm.

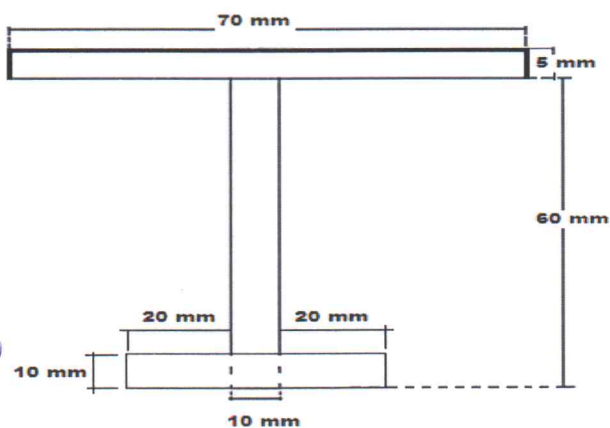
CONFORME



[Signature]
ARQ. DAVID HECTOR TORRES PUENTE
CAP. 5776
JEFE DE SUPERVISIÓN

CONSORCIO CONSULTOR SAUL GARRIDO
[Signature]
C.P.C. MARIA LUISA CARBAJO MUÑOZ
REPRESENTANTE COMÚN
DNI N° 21546425

La parte media tiene longitud de 60 mm. de forma tubular, con un grosor de 10 mm.



[Signature]
EDUARDO GERÓN TORRES
JEFE DE PROYECTO
C.P. N° 61778

[Signature]
Ing. Moisés Alfaro Leiva
CIP N° 69666 CN° 6996

La parte inferior de anclaje será en forma de cruz de forma tubular de 10 mm de grosor y de 50 mm de longitud.

La identificación tendrá inscritas las siguientes especificaciones:

10/10/10

Handwritten notes and a signature in the upper left quadrant.

Faint handwritten text in the middle left section.

THE MINDS ATLAS LTD
100 W. 10TH ST.

THE MINDS ATLAS LTD
100 W. 10TH ST.

THE MINDS ATLAS LTD
100 W. 10TH ST.

THE MINDS ATLAS LTD
100 W. 10TH ST.



En el espacio 1, irá el nombre de la Institución se ubicará en el área establecida de forma centrada con el tipo de letra Arial y de 4 mm.

En el espacio 2, irá el escrito "SE PROHIBE DESTRUIR" de forma centrada y con el tipo de letra Arial y de 3 mm.

[Handwritten Signature]
ARQ. DAVID HECTOR TORRES PUENTE
CAP. 5776
JEFE DE SUPERVISIÓN

En el espacio 3, irá el escrito "PROPIEDAD DEL ESTADO" de forma centrada y con el tipo de letra Arial y de 4 mm.

En el espacio 4, irá el orden del punto con el tipo de letra Arial y de 10 mm.

En el espacio 5, irá un triángulo equilátero de 7 mm, con un punto de 1 mm en el centro.



En el espacio 6, irá el código del punto a establecer, el cual será solicitado al IGN, y se escribirá con el tipo de letra Arial y de 5 mm.

En el espacio 7, irá en tres cifras el mes que fueron tomados los datos de los satélites con tipo de letra Arial y de 4 mm.

En el espacio 8, irá el año de la observación con el tipo de letra Arial y de 4 mm. Todo punto geodésico deberá tener su identificación.

CONSORCIO CONSULTOR SAUL GARRIDO
[Handwritten Signature]
C.P.C. MARIA LUISA CARBAJO MUÑOZ
REPRESENTANTE COMUN
DNI N° 21546425

4) **Trabajos de campo.** - Según la naturaleza del trabajo a desarrollar, se establecerán los requisitos en cuanto a condiciones de observación que debe presentar un punto geodésico, así como las características particulares de su naturaleza. Para los puntos geodésicos de orden "C", deberán quedar definidas las condiciones de observación en lo que respecta a tiempos de observaciones mínimos en cada línea base, GDOP máximo permitido, intervalo de registro o épocas, la máscara de elevación a emplear, el número mínimo de satélites y repetición de medidas de líneas base.

Las observaciones estarán directamente relacionadas con la longitud de línea base, aumentando estos a medida que aumente dicha distancia. Deben quedar

[Handwritten Signature]
EDWARD CERON TORRES
JEFE DE PROYECTO
C.L.P. N° 61778

[Handwritten Signature]
Ing. Moisés Alfaro Leiva
C.P. N° 60... N° 6996

1111000

Dr. W. R. ...
for ...
...

EDWARD ...
DIRECTOR ...
...



CONSORCIO CONSULTOR SAUL GARRIDO

RUC 20607759538

CONFORME

001417


especificadas las propiedades y particularidades del entorno del punto geodésico sobre el que se va a realizar la medida.


ARQ. DAVID HECTOR TORRES PUENTES
CAP. 5776
JEFE DE SUPERVISIÓN

No se admitirán situaciones y ubicaciones donde se produzcan alteraciones y perturbaciones en la señal tales como observación de puntos geodésicos próximos a torres eléctricas o de telecomunicaciones, tendidos eléctricos, etc., determinados por el equipo de reconocimiento. Una vez colocado los puntos geodésicos permanentes y designados los puntos de apoyo, se iniciará la toma de datos mediante el sistema GNSS, los datos los recogen los equipos de campo en los puntos geodésicos designados por los equipos de reconocimiento, debido a las múltiples variables inherentes a una medida GNSS no existe una fórmula exacta para determinar los tiempos de observación necesarios, los tiempos de ocupación serán dependientes de la longitud de línea base, número de satélites, GDOP y de las características del equipo empleado.



Los registros GNSS se harán durante el tiempo y en los períodos que se especifiquen para cada caso, teniendo en cuenta que las medidas en condiciones meteorológicas negativas (granizadas, tormentas, etc.) podrían influenciar en el resultado final y en todo caso no más allá de los límites de operación y especificación técnica proporcionado por el fabricante del instrumento.


CONSORCIO CONSULTOR SAUL GARRIDO
C.P.C. MARÍA LUISA CARBAJO MUÑOZ
REPRESENTANTE COMÚN

Los procesamientos y comprobaciones de campo se considerarán como parte integral de las observaciones, deberán hacerse inmediatamente al final de las mismas.

Para la toma de datos de todos los puntos geodésicos de orden "C", se utilizará el método estático, estos se obtendrán con apoyo de un punto geodésico, de orden "0", que estén separados equidistantemente, a una distancia no mayor de 100 Km al punto geodésico que se quiere establecer, considerando el tiempo continuo de observación no menor a 900 registros o épocas (de coincidencia con la base), a no menor de un (1) segundo ni mayor de cinco (5) segundos de sincronización (con la base), con una elevación de la máscara no mayor a quince (15) grados sobre el horizonte y con el rastreo permanente no menor de 4 satélites


EDWARD CERÓN TORRES
JEFE DE PROYECTO
C.I.P. N° 61778


Ing. Moisés Alfaro Leiva
CIP N° 69565 CN° 6996

1950

1950

THE HONORABLE ALAN LIVING
CIVIL RIGHTS DIVISION
U.S. DEPARTMENT OF JUSTICE

CLERK OF COURTS
STATE OF FLORIDA
TALLAHASSEE, FLORIDA



5) **Cálculos de gabinete.** - Los cálculos de gabinete estarán constituidos por todas aquellas operaciones que, en forma ordenada y sistemática, calculen las correcciones y reducciones a las cantidades observadas y determinar los parámetros de interés mediante el empleo de criterios y fórmulas apropiadas que garanticen la exactitud requerida.

Los datos se procesarán en software de procesamiento geodésico, TRIMBLE BUSSES CENTER

Para los cálculos en gabinete, se tendrá en cuenta lo siguiente:


ARQ. DAVID HECTOR TORRES PUENTE
CAP. 5776
JEFE DE SUPERVISIÓN

Puntos geodésicos de orden "C"

Efemérides:

Para los puntos geodésicos de orden "C", se utilizarán las efemérides precisas ultra rápidas (de 3 horas).

Precisión:

Horizontal: hasta 10.00 mm

Vertical: hasta 15.00 mm

CONSORCIO CONSULTOR SAUL GARRIDO

C.P.C. MARIA LUISA CARBAÑO MUÑOZ
REPRESENTANTE COMÚN
DNI N° 21546425



Tipo de solución:

Según el proyecto a realizar se utilizarán solución fija, Los resultados del cálculo trabajando con fase deben dar fija (fijando las ambigüedades).


EDWARD CHON TORRES
JEFE DE PROYECTO
C.I.P. N° 61778


Ing. Moisés Alfaro Leiva
CIP N° 69666 CN° 6996

Faint handwritten text at the top left of the page.

Faint handwritten text in the middle left section of the page.

CH. M. BARRÉ CH. BARRÉ
ING. MOISE ALAIN LEROY

CLP. BARRÉ
ING. DR. BARRÉ
BARRÉ CH. M. BARRÉ

Faint handwritten text at the bottom left of the page.



CONFORME

II. UBICACIÓN DE LA ZONA DE ESTUDIO

2.1. Ubicación y localización del proyecto

Región : Tumbes
 Provincia : Tumbes
 Distrito : Tumbes
 Localidades : Calle Bolívar N° 191 – Tumbes

CONSORCIO CONSULTOR SAUL GARRIDO

C.P.C. MARIA LUISA CARBAJO MUÑOZ
 REPRESENTANTE COMÚN
 DNI N° 23900429



ARQ. DAVID HECTOR TORRES PUNTE
 CAP. 5776
 JEFE DE SUPERVISIÓN

LOCALIZACIÓN EN EL AMBITO NACIONAL LOCALIZACIÓN EN EL AMBITO REGIONAL

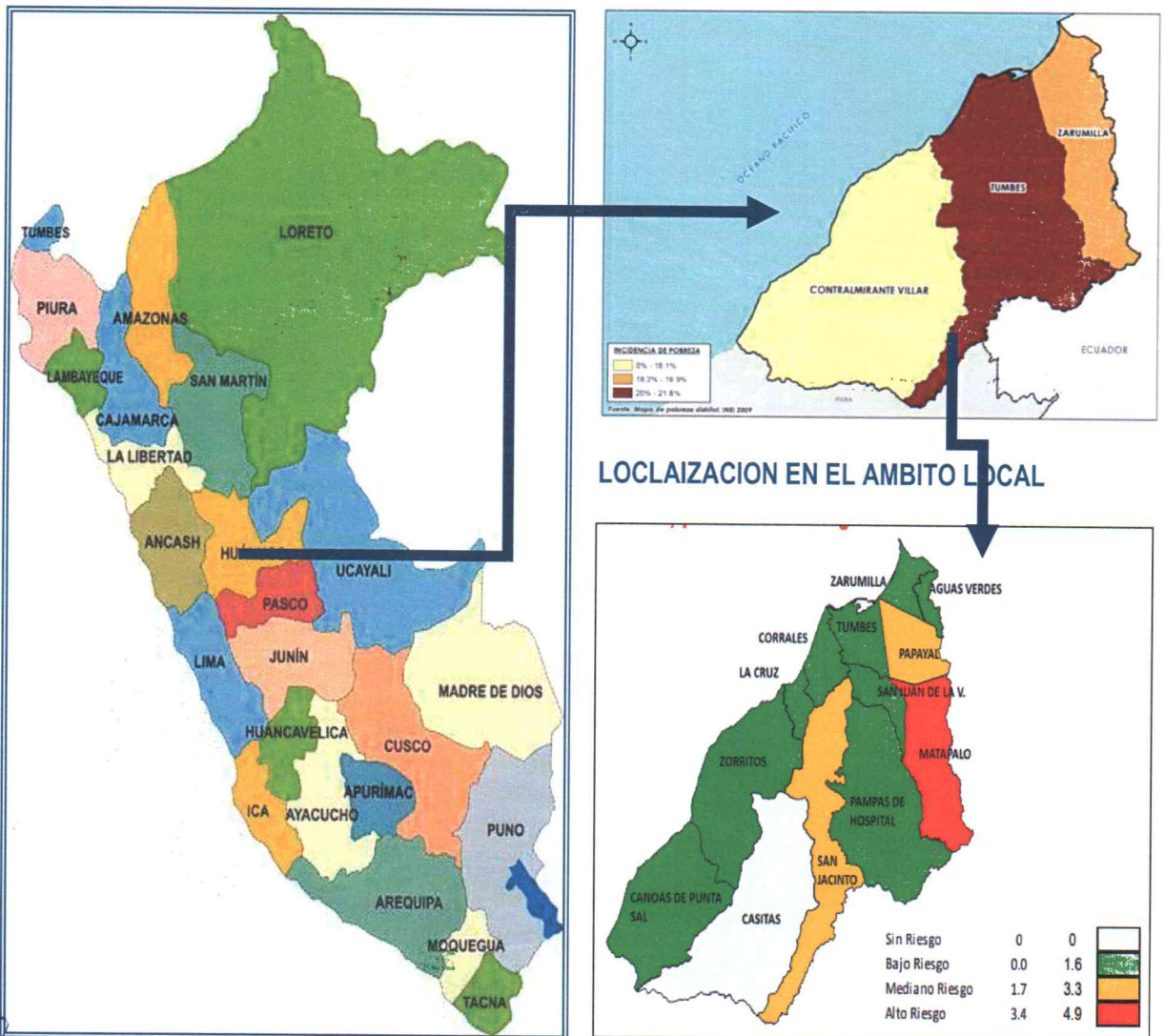


Figura N° 1.- Ubicación y Localización del Proyecto.

EDWARD CAYÓN TORRES
 JEFE DE PROYECTO
 C.I.P. N° 61778

Ing. Moisés Alfaro Leiva
 CIP N° 60666 CN° 6996

10/10/10

10/10/10

10/10/10

10/10/10

10/10/10

10/10/10

10/10/10



CONFORME

1.1. Descripción del área de estudio

La ubicación in-situ donde se realizó la georreferenciación: provincia región Tumbes pertenece geográficamente al distrito tumbes, provincia de Tumbes, departamento de Tumbes, corresponde a la región planicie costera. Actualmente el distrito mencionadas, cuentan con un sistema de abastecimiento de agua existente, energía líneas de comunicación entre otros.

[Signature]
ARQ. DAVID HECTOR TORRES PUENTE
CAP. 5776
JEFE DE SUPERVISIÓN

Descripción de la zona, in-situ donde se realizó la georreferenciación de un punto geodésico en el distrito de Tumbes.

La georreferenciación (monumentación del hito con placa de bronce) se realizó en la av. Francisco Navarrete en áreas verdes de la primera brigada de infantería de Tumbes y área del Televisión Nacional del Perú, la localidad presenta un suelo predominante franco arcillosos, con un relieve ligeramente ondulado, con pendientes de menores a 3%, con un drenaje externo, erosión ligera, con una altitud de 30.00 m.s.n.m.

CONSORCIO CONSULTOR SAUL GARRIDO

[Signature]
C.P.C. MARÍA LUISA CARBAJO MUÑOZ
REPRESENTANTE COMÚN
DNI N° 21946425



[Signature]
EDWARD CERÓN TORRES
JEFE DE PROYECTO
C.I.P. N° 61778

[Signature]
Ing. Moisés Alfaro Leiva
CIP N° 69666 CN° 6996

10/10/10

10/10/10

10/10/10

10/10/10

10/10/10

10/10/10

EDWARD CERON TORRES
JULIA PROJECTO
CTR. N. 4178

EDWARD CERON TORRES
JULIA PROJECTO
CTR. N. 4178

EDWARD CERON TORRES
JULIA PROJECTO
CTR. N. 4178



2.2. Acceso al Área de Estudio

CONFORME

Vía Terrestre

La ciudad de Tumbes está interconectada con las ciudades de la costa del Perú a través de la carretera Panamericana Norte (N1), pudiendo llegar por el norte hasta Aguas Verdes frontera con Ecuador (27 Km. al norte de Tumbes) y llegar hasta Guayaquil (324 Km.). Hacia el sur de Tumbes pasando por Lima (1,270 Km.) puede llegar hasta Tacna y Chile.

ARQ. DAVID HECTOR TORRES PUENTE
CAP. 5776
JEFE DE SUPERVISIÓN

Desde la ciudad de Lima a la ciudad de Tumbes y Máncora existen servicios de transporte en bus diarios y regulares. El viaje en bus desde Lima a Tumbes (1,270 Km.) tarda en promedio 19 horas. Desde la ciudad de Tumbes y Máncora existen movilidades y transporte público que conectan con las playas del Tumbes.

- Servicios de bus y reservas de Lima a Tumbes
- Servicios de bus y reservas de Lima a Máncora
- Servicios de bus y reservas de Guayaquil (Ecuador) a Tumbes

CONSORCIO CONSULTOR SAUL GARRIDO

C.P.C. MARÍA LUISA CARBAJO MUÑOZ
REPRESENTANTE COMÚN
DNI N° 21546425

Distancias desde la ciudad de Tumbes

- Zorritos (Provincia de Contralmirante Villar) 27 Km. / 25 minutos.
- Zarumilla (Provincia de Zarumilla) 23 Km. / 25 minutos.

- Tumbes - Aguas Verdes - 27 Km.
- Tumbes - Talara - 171 Km.
- Tumbes - Piura - 283 Km.
- Tumbes - Chiclayo - 492 Km.
- Tumbes - Trujillo - 698 Km.
- Tumbes - Cajamarca - 810 Km.
- Tumbes - Huaraz y Callejón de Huaylas - 1,095 Km.
- Tumbes - Lima - 1,270 Km.

EDWARD CERON TORRES
JEFE DE PROYECTO
C.I.P. N° 61778

Ing. Moises Alfaro Leiva
CIP N° 60006 DNI N° 6996

10/10/11

10/10/11

10/10/11

EDUARDO CERON TORRES
JUR. DE PROCTO
C.F. MARTA

Ing. Moisés Alvaro Leiva
C.F. MARTA

Ing. Moisés Alvaro Leiva
C.F. MARTA



CONFORME

CONSORCIO CONSULTOR SAUL GARRIDO

RUC 20607759538

001412

Vía Aérea

Desde Lima la forma tradicional de llegar a Tumbes es por vía aérea. El vuelo de Lima a Tumbes tarda en promedio 1h 50'.

Punta Sal se ubica a 80 Km. de Tumbes y 91 Km. desde Talara en donde también existe un aeropuerto con vuelos regulares. También tiene la alternativa de un viaje en ómnibus, el viaje en bus desde Lima a Tumbes tarda en promedio 19 horas. Para los visitantes que vienen desde Ecuador vía terrestre a través de la Carretera Panamericana Norte.

David
ARQ. DAVID HECTOR TORRES PUENTE
CAP. 5776
JEFE DE SUPERVISIÓN

Desde Lima la forma tradicional de llegar a Tumbes es por vía aérea. El vuelo de Lima a Tumbes tarda en promedio 1h 50'.

Punta Sal se ubica a 80 Km. de Tumbes y 91 Km. desde Talara en donde también existe un aeropuerto con vuelos regulares. También tiene la alternativa de un viaje en ómnibus, el viaje en bus desde Lima a Tumbes tarda en promedio 19 horas. Para los visitantes que vienen desde Ecuador vía terrestre a través de la Carretera Panamericana Norte.



La ciudad de Talara, ubicada a 171 Km. al sur de Tumbes, cuenta con el aeropuerto Capitán FAP Víctor Montes Arias (Código de aeropuerto TYL), pequeño aeropuerto recientemente remodelado con cómodas facilidades. Opera vuelos regulares desde la ciudad de Lima. Este aeropuerto es más conveniente si su destino son las playas de Punta Sal y Máncora. Talara se ubica a 57 Km. de Los Órganos y 69 Km. desde Máncora. Los vuelos Lima / Piura tienen una duración de 1h 35'.

- Reserva de vuelos desde / hacia Tumbes
- Reserva de vuelos desde / hacia Talara

CONSORCIO CONSULTOR SAUL GARRIDO
Maria Luisa
C.P.C. MARIA LUISA CARBAJO MUÑOZ
REPRESENTANTE COMÚN
DNI N° 21940429

Edward
EDWARD CERON TORRES
JEFE DE PROYECTO
C.I.P. N° 61778

Moses
Ing. Moisés Alfaro Leiva
CIP N° 69666 CN° 6996

1111

1111

ING. MARCELO ALFONSO LEIVA
C.R. N. 8568 CH. 2017

C.R. N. 8568
JEF. DE PROYECTO
EDUARDO CERON TORRES



CONSORCIO CONSULTOR SAUL GARRIDO

CONFORME

RUC 20607759538

001411

Desde	A	Tipo de vía	Estado de la vía	Medio de transporte	Km	Tiempo
Lima	Chimbote	Asfaltada	Optimo	Camioneta Pick up	427	6 horas
Chimbote	Trujillo	Asfaltada	Optimo	Camioneta Pick up	130	2 Hora
Trujillo	Chiclayo	Asfaltada	Optimo	Camioneta Pick up	204	3 Hora y 15 minutos
Chiclayo	Piura	Asfaltada	Optimo	Camioneta Pick up	216	3 Hora y 12 minutos
Piura	Tumbes	Asfaltada	Optimo	Camioneta Pick up	287	5 Hora
Total:					1,264 km	19. horas y 22 minutos

ARQ. DAVID HE... TORRES PUNTE
CAP. 5776
JEFE DE SUPERVISIÓN

Fuente: Trabajo de campo.

Elaboración: Equipo técnico consultor.



CONSORCIO CONSULTOR SAUL GARRIDO

C.P.C. MARIA LUISA CARBAJO MUÑOZ
REPRESENTANTE COMÚN
DNI N° 21940429

EDWARD CERÓN TORRES
JEFE DE PROYECTO
C.I.P. N° 61778

Ing. Moisés Alfaro Leiva
CIP N° 63666 CIP 6096

11/10/20

11/10/20

11/10/20

11/10/20

11/10/20

11/10/20



CONFORME



[Signature]
ARQ. DAVID HECTOR TORRES PUENTE
 CAP. 5776
 JEFE DE SUPERVISIÓN

CONSORCIO CONSULTOR SAUL GARRIDO
[Signature]
CPA. MARIA LUISA CARBAJO MUÑOZ
 REPRESENTANTE COMÚN
 DNI N° 21546425



Figura N° 2. Ruta Lima (capital del Perú) – Tumbes (Capital Departamental)

Fuente: Google Earth.



[Signature]
Ing. Moisés Alfaro Leiva
 CP N° 69666 CN° 6996

Figura N° 3.– Tumbes (Capital Departamental)

[Signature]
EDWARD CERÓN TORRES
 JEFE DE PROYECTO
 C.I.P. N° 61778

1994

1994

Dr. W. ERNEST CHASSA
1994

CLY. MATHIS
1994

1994



CONFORME

ARQ. DAVID HECTOR TORRES PUENTE
CAP. 5776
SEDE DE SUPERVISIÓN

CLIMA Y VEGETACIÓN

2.4.1. Clima

El clima del departamento corresponde al clima de costa, caracterizado por brisas marinas con intensidades variables durante todos los meses del año, y nubosidad durante los meses del verano. En la Zona Sub Tropical se registran temperaturas medias anuales superiores a los 25°C, y altos porcentajes de humedad relativa durante todo el año. Las precipitaciones son estacionarias durante el verano, con grandes variaciones, pudiendo registrarse años sin lluvias, hasta períodos extraordinarios por la presencia del Fenómeno de El Niño, en que pueden alcanzarse volúmenes de hasta 400 mm. Este fenómeno climático provoca un calentamiento de las aguas oceánicas, lo que genera la formación de nubes con potencial lluvioso en las cuencas de los ríos Zarumilla y Tumbes, y la activación de las "quebradas secas".

2.4.2. Temperatura

CONSORCIO CONSULTOR SAUL GARRIDO

C.P.C. MARIA LUISA CARBAJO MUÑOZ
REPRESENTANTE COMÚN
DNI N° 21546425



El verano es de diciembre a abril en donde temperatura máxima alcanza los 35 °C y de noches calurosas con temperaturas entre 24 °C y 26 °C y la mínima invernal (de junio a setiembre) es de 18 °C. La mayor parte del año la temperatura oscila entre los 27 °C (día) y 21 °C (noche). Sin embargo, cuando ocurre el Fenómeno del Niño, esta región alcanza un clima tropical con temperaturas máximas que llegan a los 40 °C en el interior del Departamento y además abundantes y copiosas lluvias.

Parámetros climáticos promedio de Tumbes [ocultar]

Mes	Ene.	Feb.	Mar.	Abr.	May.	Jun.	Jul.	Ago.	Sep.	Oct.	Nov.	Dic.	Anual
Temp. máx. abs. (°C)	36	36	36.5	37.2	34	34	33	32	33	34	35	35	37.2
Temp. máx. media (°C)	31.1	32.6	32.7	31.4	30.4	28.8	27.8	27.2	27.5	26.2	28.9	30.1	29.7
Temp. media (°C)	27.35	28.3	28.4	27.6	26.7	25.3	24.4	23.8	24.1	24.8	25.3	26.5	26
Temp. mín. media (°C)	23.6	24	24	23.8	23.1	21.8	20.9	20.5	20.8	21.3	21.7	22.8	22.4
Temp. mín. abs. (°C)	16	17	15	15	15	15	15	12	13	15	15	16	15
Precipitación total (mm)	59.2	131.4	107.4	72.9	32.6	11.7	5.9	0.3	0.9	1.8	6.9	33.1	464.1
Días de precipitaciones (≥ 1 mm)	8	15	13	8	3	0	0	0	0	0	0	2	49
Humedad relativa (%)	80	80	79	78	77	76	76	76	77	77	77	78	77.6

Fuente n.º 1: Senamhi (http://www.senamhi.gob.pe/include_mapas/_dat_esta_tipo.php?estaciones=000132)
Fuente n.º 2: Senamhi (<http://www.peruclima.pe/>)

EDWARD CERÓN TORRES
JEFE DE PROYECTO
C.I.P. N° 61778

Ing. Moisés Alfaro Leiva
C.P. N° 5118906

THE UNIVERSITY OF CHICAGO
LIBRARY
108 Midway Plaz. (East)
CHICAGO, ILL. 60607

RECEIVED
UNIVERSITY OF CHICAGO
LIBRARY

UNIVERSITY OF CHICAGO
LIBRARY
108 Midway Plaz. (East)
CHICAGO, ILL. 60607



2.4.3. Vientos:

La zona está caracterizada por una estación seca de junio a julio, que parece ser consecuencia de la dirección norte que toman los vientos alisios en esta época del año, arrastrando durante el día masas de aire húmedo que, al no encontrar barreras como la cordillera, no producen lluvias. Además, durante los meses de febrero a marzo los vientos alisios se dirigen de este-noreste, chocando las masas de aire húmedo que arrastran con la cadena oriental, produciendo una primera precipitación; posteriormente las nubes altas al encontrarse con la Cordillera Occidental producen precipitaciones sobre el Alto Huallaga

ARQ. DAVID HECTOR TORRES PUESTE
CAP. 5776
JEFE DE SUPERVISIÓN

2.4.4. Precipitación.

Tumbes se encuentra a 8 metros sobre el nivel del mar. En Tumbes, se encuentra el clima de estepa local. No hay mucha precipitación en Tumbes durante todo el año. El clima aquí se clasifica como BSh por el sistema Köppen-Geiger. La temperatura promedio en Tumbes es 24.4 °C. Hay alrededor de precipitaciones de 656 mm.



2.4.5. Vegetación

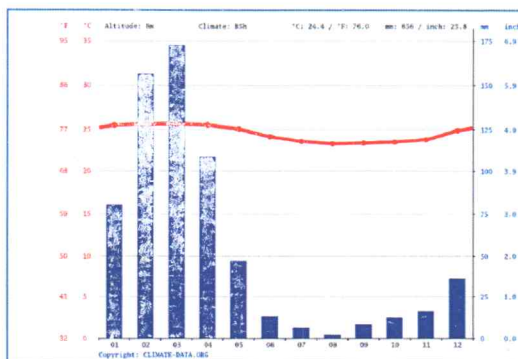
La flora es muy variada y entre ellas tenemos el caucho, palmeras aceiteras, orquídeas, bombonaje, cabuya, molle, romerillo, higuierón, roble, cacao, arrayán, catahua, achihua, etc. Los tipos de cactus que más representa la selva alta es el sugaro y la tuna.

En la flora destacan orquídeas, bromelias, helechos, musgos y líquenes. En las zonas de menor altura hay bosques altos y frondosos. Algunas de las especies de árboles de la zona son: higuierón, arrayán, romerillo, sauce, molle, cabuya, Ccasi, tornillo, cedro, nogal, roble.

CONSORCIO CONSULTOR SAUL GARRIDO

C.P.C. MARIA LUISA CARBAJO MUÑOZ
REPRESENTANTE COMUN
DNI N° 21546425

EDWARD CERÓN TORRES
JEFE DE PROYECTO
C.I.P. N° 61778



Ing. Moisés Alfaro Leiva
CIP N° 69666 CN° 6996

100000

Handwritten notes and a signature in the upper left quadrant.

Handwritten notes in the middle left area.

Handwritten notes in the lower left area.

CS. H. GARCIA CH. GARCIA
FOR MRS. ALVARO LEIVA
CALLE 100 N. 1178

CS. H. GARCIA CH. GARCIA
FOR MRS. ALVARO LEIVA
CALLE 100 N. 1178



CONFORME

2.3. Fisiografía y topografía

Las características morfológicas del relieve de la superficie terrestre, es la expresión del nivel de desarrollo alcanzado en el proceso evolutivo. Las pendientes, agudeza amplitud y profundidad de dicho relieve, nos dan la idea del grado de equilibrio o desequilibrio de los materiales que la constituyen, y del modo o mecanismo de los procesos morfodinámicos que se desarrollan en dicha superficie. La topografía es la característica más saltante y determinante en la ciudad de Tumbes pues en función a ella, se determina la distribución de los servicios. Humedad relativa

[Signature]
ARQ. DAVID HECTOR TORRES PUENTE
CAP. 5776
JEFE DE SUPERVISIÓN

2.4. Hidrografía

Las aguas oceánicas que bañan las costas del departamento de Tumbes se caracterizan por presentar temperaturas promedio de 20°C en condiciones normales, debido a la presencia de las aguas frías de la Corriente de Humboldt y al Anticiclón del Pacífico Sur. Durante los eventos extraordinarios de El Niño, el desplazamiento de aguas calientes desde el Mar Ecuatorial hacia el sur produce alteraciones climáticas que elevan la temperatura del mar sobre los 30°C y propician intensas precipitaciones pluviales. (Ver Gráfico N° 4) Las aguas continentales de los ríos del departamento forman cuencas menores que a su vez forman parte de la gran Cuenca Hidrográficas del Pacífico. Estos ríos son: el río Zarumilla de cauce estacional que nace en territorio ecuatoriano y que sirve como límite internacional entre Perú y Ecuador en parte de su recorrido y el río Tumbes, de mayor caudal, y navegable en pequeñas embarcaciones; en su desembocadura forma un delta de vegetación de manglares, cruzados por canales marinos llamados “esteros” que concentran importante riqueza ictiológica.



CONSORCIO CONSULTOR SAUL GARRIDO

[Signature]
C.P.C. MARIA LUISA CARBAJO MUÑOZ
REPRESENTANTE COMÚN
DNI N° 21546425

[Signature]
EDWARD CERÓN TORRES
JEFE DE PROYECTO
C.L.P. N° 61778

[Signature]
Ing. Moisés Alfaro Leiva
CIP N° 69666 CN° 6996

1977

1978

DR. H. ROSE CR. 2380
101. MOSES ALVARO LEIVA
OCTUBRE 1978

EDUARDO CERON TORRES
JUNT DE PROTECTO
CL. N. 1128
MAY 1978



III. FUNDAMENTO TEORICO

3.1. Geodesia

La geodesia es la ciencia que estudia la forma y dimensiones de la tierra. Esto incluye la determinación del campo gravitatorio externo de la tierra y la superficie del fondo oceánico. Dentro de esta definición, se incluye también la orientación y posición de la tierra en el espacio.

Una parte fundamental de la geodesia es la determinación de la posición de puntos sobre la superficie terrestre mediante coordenadas (latitud, longitud, altura). La materialización de estos puntos sobre el terreno constituye las redes geodésicas, conformadas por una serie de puntos (vértices geodésicos o también señales de nivelación), con coordenadas que configuran la base de la cartografía de un país, por lo que también se dice que es "la infraestructura de las infraestructuras".

Los fundamentos físicos y matemáticos necesarios para su obtención, sitúan a la geodesia como una ciencia básica para otras disciplinas, como la topografía, fotogrametría, cartografía, ingeniería civil, navegación, sistemas de información geográfica, sin olvidar otros tipos de fines como los militares.

ARQ. DAVID HECTOR TORRES PUENTE
CAP. 5776
DIRECCIÓN DE SUPERVISIÓN



3.2. GPS Diferencial

El GPS Diferencial introduce una mayor exactitud en el sistema. Este tipo de receptor, además de recibir y procesar la información de los satélites, recibe y procesa, simultáneamente, otra información adicional procedente de una estación terrestre situada en un lugar cercano y reconocido por el receptor. Esta información complementaria permite corregir con las inexactitudes que se puedan introducir en las señales que el receptor recibe de los satélites. En este caso, la estación terrestre transmite al receptor GPS los ajustes que es necesario realizar en todo momento, éste los contrasta con su propia información y realiza las correcciones mostrando en su pantalla los datos correctos con gran exactitud.

CONSORCIO CONSULTOR SAUL GARRIDO

C.P.C. MARIA LUISA CARBAJO MUÑOZ
REPRESENTANTE COMÚN
DNI N° 21546425

EDWARD CERON TORRES
JEFE DE PROYECTO
C.I.P. N° 61778

Ing. Moisés Alfaro Leiva
CIP N° 69665 CN° 6996

Faint, illegible text at the top left of the page.

Faint, illegible text in the upper left quadrant.

EDWARD CERON TORRES
Jefe de Proyecto
CTP

Ing. Moses Alvaro Lopez
Gerente de Proyecto
CTP

EDWARD CERON TORRES
Jefe de Proyecto
CTP



3.3. Georreferenciación:

La georreferenciación es la técnica de posicionamiento espacial de una entidad en una localización geográfica única y bien definida en un sistema de coordenadas y Datum específicos. Es una operación habitual dentro de los sistemas de información geográfica (SIG) tanto para objetos ráster (imágenes de mapa de píxeles) como para objetos vectoriales (puntos, líneas y polígonos que representan objetos físicos).

[Signature]
ARQ. DAVID HECTOR TORRES PUENTE
CAP. 5776
JEFE DE SUPERVISIÓN

La georreferenciación es un aspecto fundamental en el análisis de datos geoespaciales, pues es la base para la correcta localización de la información de mapa, por ende, de la adecuada fusión y comparación de datos procedentes de diferentes sensores en diferentes localizaciones espaciales y temporales.

3.4. La georreferenciación por puntos de control

Es la que a partir de un conjunto de puntos bien identificados en la imagen y de los que se conocen sus coordenadas se calculan las funciones de transformación (lineales cuadráticas) que mejor se ajustan a estos puntos. Para que esta georreferenciación resulte satisfactoria es necesario elegir de forma apropiada los puntos de control (en número, ubicación y distribución). Se trata, pues, de un proceso manual en el que se requiere intervención humana. Ofrece mayor exactitud cuando se trabaja en zonas donde es posible identificar bien los puntos conocidos.



CONSORCIO CONSULTOR SAUL GARRIDO

[Signature]
C.P.C. MARÍA LUISA CARBAJO MUÑOZ
REPRESENTANTE COMÚN
DNI Nº 21546425

3.5. Base geodésica.

Una base geodésica está constituida por los puntos de control terrestre, que fueron establecidos utilizando receptores GPS geodésicos, colocando puntos convenientemente distribuidos a fin de permitir desarrollar la topografía, replanteos y control de nivelación.

Levantamiento estático post proceso.

Características:

- Método clásico para líneas largas y alta precisión.
- Medición clásica para líneas base GPS, donde cada línea se observa por lo menos durante una hora.
- El tiempo de observación es proporcional a la longitud de la línea.

[Signature]
EDWARD CERÓN TORRES
JEFE DE PROYECTO
C.I.P. N° 61778

[Signature]
Ing. Moisés Alfaro Leiva
CIP N° 69666 CN° 6996

10/10/10

10/10/10

10/10/10

10/10/10

EDWARD CERON FORTI
JURY PROTECTO
CIR. N. 11/10

Ing. Mario Alberto Leiva
CIP W. 8888 CN, C89

EDWARD CERON FORTI
JURY PROTECTO
CIR. N. 11/10



CONFORME

- Método aplicado para líneas mayores de 20 km.
- Se graban datos crudos de los satélites y se procesan mediante un software en oficina.
- Modo cinemático
- Modo fast-estatico


ARQ. DAVID HECTOR TORRES PUENTE
CAP. 5776
JEFE DE SUPERVISIÓN

3.6. Estación de rastreo permanente.

Es la Red Geodésica Geocéntrica Nacional (REGGEN), la misma que tiene como base el Sistema de Referencia Geocéntrico para las Américas (SIRGAS) sustentado en el Marco Internacional de Referencia Terrestre 2000 – International Terrestrial Reference Frame 2000 (ITRF2000) del International Earth Rotación Service (IERS) para la época 2004 relacionado con el elipsoide del Sistema de Referencia Geodésico 1980 – Geodetic Reference System 1980 (GRS80).

La Red Geodésica Geocéntrica Nacional está conformada por las Estaciones de Rastreo Permanente (ERP) y los hitos o señales de orden “0”, “A”, “B” y “C”, distribuidos dentro del ámbito del Territorio Nacional, los mismos que constituyen bienes del Estado.

Para efectos prácticos como elipsoide puede ser utilizado además el World Geodetic System 1984 (WGS84).




CONSORCIO CONSULTOR SAUL GARRIDO


C.P.C. MARÍA LUISA CARBAJO MUÑOZ
REPRESENTANTE COMÚN
DNI N° 21946425

3.7. Postproceso

Las coordenadas del receptor, móvil o estático, son obtenidas en postproceso, es decir, una vez finalizada la observación se calculan las posiciones en gabinete (lo que permite trabajar con efemérides más precisas). Este método se suele utilizar para posicionamiento estático. En el caso de posicionamiento estático, con medida de fase se obtienen soluciones más precisas que en tiempo real.


EDWARD CERÓN TORRES
JEFE DE PROYECTO
C.I.P. N° 61778


Ing. Moisés Alfaro Leiva
CIP N° 69660 011 0096

10/20/20

10/20/20

10/20/20

10/20/20



3.8. Posicionamiento Estático

Se determina un único trío de coordenadas (X, Y, Z) directamente o (ΔX , ΔY , ΔZ) si el posicionamiento es diferencial, de una antena a partir de una serie de observaciones realizadas durante un periodo de tiempo en el que no se sufren desplazamientos superiores a la precisión del sistema. Existe redundancia en la observación.

[Signature]
ARQ. DAVID HECTOR TORRES PUENTE
CAP. 5778
JEFE DE SUPERVISIÓN

3.9. Datum

Un Datum es un Sistema de Referencia Geodésico definido por la superficie de referencia precisamente posicionada y mantenida en el espacio; y es generada por una red compensada de puntos. El Datum geodésico se define como un conjunto de parámetros que especifican la superficie de referencia o el sistema de referencia de coordenadas utilizado por el apoyo geodésico en el cálculo de coordenadas de puntos terrestres; comúnmente los Datums se definen separadamente como horizontales y verticales.

3.10. Datum horizontal

Punto de referencia geodésico para los levantamientos de control horizontal, del cual se conocen los valores: latitud, longitud y azimut de una línea a partir de este punto y los parámetros del elipsoide de referencia.



CONSORCIO CONSULTOR SAUL GARRIDO

3.11. Datum vertical

[Signature]
C.P.C. MARIA LUISA CARBAJO MUÑOZ
REPRESENTANTE COMÚN
DNI N° 21346425

Cualquier superficie nivelada que se toma como superficie de referencia a partir de la cual se calculan las elevaciones. Usualmente se escoge el geoide, el cual es la superficie equipotencial del campo gravitacional terrestre que mejor se aproxima al nivel medio del mar.

[Signature]
EDWARD CERÓN TORRES
JEFE DE PROYECTO
C.I.P. N° 61578

[Signature]
Ing. Moisés Alfaro Leiva
C.I.P. N° 6

100000

100000

100000

100000



CONFORME

3.12. EGM 2008

Modelo matemático de geoide a escala global desarrollado por la National Geospatial Intelligence Agency (NGA) de los Estados Unidos de América en el año 2008. Se trata de un modelo establecido para la transformación entre alturas.

Signature of ARQ. DAVID HECTOR TORRES PUENTE, CAP. 5778, JEFE DE SUPERVISIÓN

3.13. GNSS

Acrónimo de Global Navigation Satellite Systems, utilizado para denominar al conjunto de sistemas de posicionamiento satelital e incluye a los actuales NAVSTAR-GPS, GLONASS y a los nuevos sistemas de la Unión Europea GALILEO, el chino BEIDOU, el japonés QZSS y el indio IRNSS.

Signature of CONSORCIO CONSULTOR SAUL GARRIDO, C.P.C. MARIA LUISA CARBAJO MUÑOZ, REPRESENTANTE COMÚN, DNI N° 21546425

3.14. Máscara de elevación

Es el ángulo de elevación mínimo que tendrán los equipos GNSS para recibir señal de los satélites. Este ángulo es configurable y se considera como ideal 10° de elevación para evitar problemas de interferencia causados por edificios, árboles y errores de multipath.



3.15. WGS 1984

El WGS84 es un sistema de coordenadas geográficas mundial que permite localizar cualquier punto de la Tierra (sin necesitar otro de referencia) por medio de tres unidades dadas. WGS84 son las siglas en inglés de World Geodetic System 84 (que significa Sistema Geodésico Mundial 1984). Se trata de un sistema de referencia creado por la Agencia de Mapeo del Departamento de Defensa de los Estados Unidos de América (Defense Mapping Agency – DMA).

Signature of EDWARD CERÓN TORRES, JEFE DE PROYECTO, C.I.P. N° 61778

Signature of Ing. Moisés Alfaro Leiva, CIP N° 69666 CN° 6996

1000

1000

1000

1000


1000

1000



3.16. Precisión

Grado de consistencia entre los valores observados de una determinada magnitud o su repetitividad basada en el grado de discrepancia entre los valores observados.


ARQ. DAVID HECTOR TORRES PUENTE
CAP. 5776
JEFE DE SUPERVISIÓN

3.17. Red Geodésica

Es el conjunto de puntos denominados vértices, materializados físicamente sobre el terreno, entre los cuales se han realizado observaciones geodésicas, con el fin de determinar su precisión tanto en términos absolutos como relativos. Una red Geodésica es la estructura que sostiene toda la cartografía de un territorio.

CONSORCIO CONSULTOR SAUL GARRIDO

C.P.C. MARIA LUISA CARBALLO MUÑOZ
REPRESENTANTE COMÚN
DPI N° 21546425




EDWARD CERÓN TORRES
JEFE DE PROYECTO
C.I.P. N° 61778


Ing. Moisés Alfaro Leiva
CIP N° 69666 CN° 6996

DR. W. B. BAKER, JR.
ALBANY, N. Y.
1917

DR. W. B. BAKER, JR.
ALBANY, N. Y.
1917



IV. RECURSOS EMPLEADOS



4.1. Equipos utilizados.

Equipos Topográficos

- 01 Base de GPS DIFERENCIAL MARCA TOPCON MODELO GR5
- 1 Rover de GPS DIFERENCIAL MARCA TOPCON MODELO GR5
- 1 trípode y base nivelante.
- Entre otros accesorios e insumos, como wincha, pintura, cemento, pala, pico, etc.

ARQ. DAVID HECTOR TORRES PUENTE
CAP. 5776
JEFE DE SUPERVISIÓN

Equipo de Cómputo.

01 computadora portátil (laptop Intel Core I7). ASUS

02 discos externos de 1 terabyte.

Equipo de Software Topográfico.

Software de gabinete Trimble Business Center v.5.0

Software **TRIMBLE BUSSINES CENTER** con licencia de fabricante



4.2. Recurso humano

Brigada de Campo y Gabinete.

La brigada se conformó por:

- Sr. José L. Acosta Figueroa -Especialista en geodesia y topografía.

CONSORCIO CONSULTOR SAUL GARRIDO

C.P.C. MARIA LUISA CARBAJO MUÑOZ
REPRESENTANTE COMÚN
DNI N° 21946425

Ing. Moisés Alfaro Leiva
CIP N° 69666 CN° 6996

EDWARD CERÓN TORRES
JEFE DE PROYECTO
C.I.P. N° 61778

10-1-81

10-1-81

10-1-81

10-1-81

FORWARD CERON TORRES
TYPE DE PROYECTO
CIT. 27.8.11.81

INT. MATEOS ALFARO LOPEZ
CIT. 27.8.11.81

10-1-81

10-1-81



4.3. Especificaciones técnicas de los equipos GNSS utilizados.

Receptores GNSS TOPCON

Detalles Rápidos

- Lugar de origen: Estados Unidos
- Nombre de la marca: Trimble
- Número de modelo: R8 -Canal satelital 440 (GPS + GLONASS + Galileo + BeiDou + SBAS)
- Memoria interna: 57MB
- Encuesta de GNSS: Tiempo real (RTK / VRS) y pos procesado
- Tecnología de seguimiento: Trimble 360
- Radio UHF interna: Recibir y transmitir 450 MHz
- Comunicaciones: Radio módem / Bluetooth
- Interfaz web: Accesible vía Serial y Bluetooth


 DR. DAVID HECTOR TORRES PUENTES
 CAP. 5776
 JEFE DE SUPERVISIÓN



CONSORCIO CONSULTOR SAUL GARRIDO

 C.P.C. MARIA LUISA CARBAJO MUÑOZ
 REPRESENTANTE COMÚN
 DNI Nº 21546425

➤ EGUIMIENTO GNSS

	GPS, GLONASS,	L1, L1C*, L2, L2C, L5* L1, L2 E1, E5a, E5b,
Tecnología GNSS	Galileo*, BeiDou*,	AltBOC B1, B2 L1 C/A WAAS/
	SBAS y QZSS	MSAS/EGNOS L1 C/A, L1C*, L2C

Número de canales Vanguard Technology™ de 226 canales con canales de seguimiento universal


Tipo de antena Fence Antenna™ integrada¹ con Ground Plane

PRECISIÓN (RMS)**

RTK H: 5 mm + 0,5 ppm V: 10 mm + 0,8 ppm

Estática² H: 3,0 mm + 0,1 ppm V: 3,5 mm + 0,4 ppm

COMUNICACIONES


 Ing. Moisés Alfaro Leiva
 CIP Nº 6688


 EDWARD CERÓN TORRES
 JEFE DE PROYECTO
 C.I.P. Nº 61778

11/11/11
11/11/11

11/11/11
11/11/11

EDWARD G. CHRONIN
THE MILES ALFORD FUND
11/11/11

THE MILES ALFORD FUND
11/11/11

EDWARD G. CHRONIN
THE MILES ALFORD FUND
11/11/11

THE MILES ALFORD FUND
11/11/11



CONSORCIO CONSULTOR SAUL GARRIDO

RUC 20607759538

001398

Tipo de radio opcional UHF/FH915 integrado



Salida de radio base 1,0 W, seleccionable por el usuario

Celular opcional CDMA/HSPA integrada

Comunicaciones de E/S Clase 2 Bluetooth® USB y Serie

DR. DAVID HECTOR TORRES PUENTE
CAP. 5776
JEFE DE SUPERVISIÓN

DATOS Y MEMORIA

Memoria Tarjeta SD/SDHC extraíble

Actualización de datos / Tasa de salida 1 Hz – 50 Hz seleccionable

Salida de datos en tiempo real TPS, RTCM 2.x, 3.x, CMR, CMR+

Salida ASCII NMEA 0183 versión 2.x y 3.0

CONSORCIO CONSULTOR SAUL GARRIDO

C.P.C. MARIA LUISA CARBAJO MUÑOZ
REPRESENTANTE COMÚN
DNI N° 21546425



DATOS AMBIENTALES

Protección contra el agua/polvo IP66

Recinto Carcasa de magnesio de viga en forma de I con protección contra la entrada de polvo y agua

Temperatura de funcionamiento De -40 °C a 70 °C³

Protección antichoque Caída de poste de 2 m a hormigón IEC 60068-2-29, IEC 60068-2-27

Protección Cumplimiento de la norma MIL-STD 810F – 514.5 – Cat.24

Ing. Moisés Alfaro Leiva
CIP N° 69666 CN° 6996

EDWARD CERÓN TORRES
JEFE DE PROYECTO
C.I.P. N° 61773

1974

1975

1976

THE UNIVERSITY OF CALIFORNIA

EDWARD CERRON TORRES
PHD DE PROTECTO
CLB N. 1111

DR. M. ROSA O. B. 8336
ING. WALTER ALVARO LOPEZ



antivibración

¹ Pendiente de patente. Hay varias patentes asociadas con la tecnología Fence Antenna™.

² Bajo condiciones de observación nominal y estrictos métodos de procesamiento, incluido el uso de GPS de frecuencia dual, efemérides precisas, condiciones ionosféricas tranquilas, una calibración aprobada de la antena, visibilidad sin obstáculos por encima de 10 grados y una duración de observación de al menos 3 horas (dependiendo de la longitud de referencia).

³ De -30 °C a +60 °C con baterías integradas.

* Se integrará una solución de posicionamiento con estas señales, que estará disponible cuando la constelación se haya consolidado y esté lista para su uso comercial.

* La asistencia para las señales Galileo y Beidou (BDS) está incorporada y estará disponible a través de firmware y ampliaciones de autorización de opción de software (OAF).

* De -30 °C a +60 °C con baterías integradas.

** Sujeto a anomalías multicamino y a una geometría satelital atípica. Siempre se deben aplicar las mejores prácticas de topografía GNSS.

Las marcas registradas Bluetooth® son propiedad de Bluetooth SIG, Inc.

Las ilustraciones, descripciones y datos técnicos no son vinculantes.

Seguimiento satelital de visión constante en todo el cielo

El GR-5 incluye el procesador multiconstelación Vanguard GNSS de 226 canales con tecnología Universal Tracking Channel. Esta tecnología patentada utiliza métodos de seguimiento flexible y dinámico para seleccionar y realizar el seguimiento automáticamente de cualquier señal de satélite disponible, permitiendo que los usuarios de Topcon reciban el máximo número de señales y mediciones en todo momento.

El GR-5 no solo es capaz de recibir señales desde constelaciones GPS y GLONASS plenamente operativas, sino que también es compatible con todas las señales planificadas de sistemas en desarrollo tales como Galileo, Beidou (BDS) y QZSS. Con

CONSORCIO CONSULTOR SAUL GARRIDO

C.P.C. MARIA LUISA CARBAJO MUÑOZ
REPRESENTANTE COMÚN
DNI Nº 21546425

Ing. Moisés Alfaro Leiva
CIP Nº 69566 CNº 6996



EDWARD TORRES
JEFE DE PROYECTO
C.I.P. Nº 61770

ARQ. DAVID HECTOR TORRES PUENTE
CAP. 6776
JEFE DE SUPERVISIÓN

THE HOUSE OF COMMONS
OFFICE OF THE CLERK

THE HOUSE OF COMMONS
OFFICE OF THE CLERK

THE HOUSE OF COMMONS
OFFICE OF THE CLERK



CONSORCIO CONSULTOR SAUL GARRIDO

001396

RUC 20607759538

CONFORME


las constelaciones de satélites actuales y en desarrollo, la tecnología Universal Tracking Channel optimiza el seguimiento de señales GNSS para garantizar al máximo la geometría y disponibilidad satelital.

Tecnología de punta GNSS en presentación robusta

No solo la nueva Fence Antenna de Topcon supera a otros receptores RTK con una sensibilidad mejorada, sino que también ofrece características de rechazo multicamino que otorgan al GR-5 un rendimiento del nivel de seguimiento en entornos difíciles muy superiores al de cualquier otro receptor GNSS RTK.



ARQ. DAVID HECTOR TORRES PUENTE
CAP. 5776
JEFE DE SUPERVISIÓN

CONSORCIO CONSULTOR SAUL GARRIDO


C.P.C. MARIA LUISA CARBAJO MUÑOZ
REPRESENTANTE COMÚN
DNI N° 21946429




Ing. Moisés Alfaro Leiva
CIP N° 69666 CN° 6995


EDWARD CERÓN TORRES
JEFE DE PROYECTO
C.I.P. N° 61778

4.4. Imágenes de los equipos GNSS utilizados.

CONSORCIO CONSULTOR SAUL GARRIDO

C.P.C. MARIA LUISA CARBAJO MUÑOZ
REPRESENTANTE COMÚN
DNI N° 21548429

ARQ. DAVID HECTOR TORRES PUNTE
CAP. 5778
JEFE DE SUPERVISIÓN




Figura n° 6. Base de GPS DIFERENCIAL diferencial marca TRIMBLE MODELO R8

Figura N° 7. GPS



Figura N° 8. Trípode Trimble

Figura N°9. Base Nivelate

Ing. Moisés Alfaro Leiva
CIP N° 69666 CN° 6996

EDWARD CERON TORRES
JEFE DE PROYECTO
C.I.P. N° 61778


V. METODOLOGÍA Y PROCEDIMIENTO DE TRABAJO

La metodología y procedimiento para el cumplimiento de los objetivos de la georreferenciación en el distrito de Tumbes fueron los siguientes.

5.1. Recopilación de información existente

Para el desarrollo del estudio y en conformidad a los términos de referencia se ha recopilado información cartográfica de campo de las siguientes instituciones y fuentes de información Virtuales. Tales como Cartas nacionales, Fichas del IGN de puntos geodésicos de primer orden, planos topográficos realizados en el área de estudio, etc.

Instituciones:

- Instituto Geográfico Nacional (IGN).
- Instituto Geológico Minero Metalúrgico (INGEMMET).

Obteniendo la siguiente información:

- Cuadrángulo Geológico de Huánuco, hoja 20-k, Escala 1: 100,000.
- Carta Nacional, escala 1:100 000. (INGEMMET).
- Google Earth Pro, Imágenes Panorámicas y Diseño de croquis

En esta etapa el especialista en geodesia y topografía tomo la decisión de acuerdo a las normas técnicas de la IGN. En comprar la información y los datos disponibles de la estación de rastreo permanente "TU01" de orden "0", perteneciente a la Red Geodésica Nacional del Perú (IGN), el cual se encuentra en el "Gobierno Regional de Tumbes"


 ARQ. DAVID HECTOR TORRES PUENTE
 CAP. 5776
 JEFE DE SUPERVISIÓN



CONSORCIO CONSULTOR SAUL GARRIDO


 C.P.C. MARIA LUISA CARBAJO MUÑOZ
 REPRESENTANTE COMÚN
 DNI N° 21546425


 Ing. Moisés Alfaro Leiva
 CIP N° 69666 CN° 60000


 EDWARD CERÓN TORRES
 JEFE DE PROYECTO
 C.I.P. N° 61778

EDWARDS GEORGE FORRES
1956 BY PROJECTO
CIP N. 8300 011

1956 BY PROJECTO
CIP N. 8300 011

EDWARDS GEORGE FORRES
1956 BY PROJECTO
CIP N. 8300 011

1956 BY PROJECTO
CIP N. 8300 011



5.2. Trabajos de campo

CONSORCIO CONSULTOR SAUL GARRIDO

5.2.1. Reconocimiento

C.P.C. MARÍA LUISA CARBAJO MUÑOZ
REPRESENTANTE COMÚN
DNI N° 21546425

ARQ. DAVID HECTOR TORRES PUENTE
CAP. 5776
JEFE DE SUPERVISIÓN

En esta etapa el equipo técnico se desplazó al lugar de estudio para realizar el reconocimiento de campo que no aparecieron en la cartografía existente, en donde se verifico todos los detalles del lugar y se tomó conocimiento de la ubicación del área de influencia, pudiendo verificar los detalles en los lugares planificados para realizar la labor de monumentación.

Localidad de Tumbes .- Se encontró la presencia de cuartel general del ejercito, y las áreas de televisión nacional del Perú por lo que se verifico las condiciones para posesionar los puntos de control geodésico de orden "c", dentro del área de proyecto donde esté libre de peligros de destrucción, por lo que se tomó una decisión concreta y técnicamente de acuerdo a las normas de la IGN, de realizar las actividades de posicionamiento del punto geodésico, lugar que se encuentra despejado a 10° desde el horizonte, con una estabilidad razonable con terreno sin problema de erosión e inundaciones y distantes a perturbaciones como tendidos eléctricos, torres de telecomunicaciones, arboles, edificaciones, por lo que se considera un lugar técnicamente apropiado para los trabajos de georreferenciación.



Se elaboró un legajo de campo indicando todas las observaciones en un croquis y anotando en una cartografía oficial los puntos geodésicos cercanos al área de trabajo, así como las vías de acceso.

5.2.2. Planeamiento.

Ing. Moisés Alfaro Leiva
CIP N° 69666 CN° 6996

EDWARD CERÓN TORRES
JEFE DE PROYECTO
C.I.P. N° 61778

La etapa de planeamiento consistió en el establecimiento de las condiciones geométricas, técnicas, económicas y de factibilidad que permitieron la elaboración del anteproyecto.

Esta etapa estuvo ligada con la pre-evaluación, por lo que se tuvo en cuenta los rangos de precisión mínimo y máximos posicionales de acuerdo a las características y necesidades del proyecto, así como recursos económicos, humano y logístico que

176
111

EDWARD GEORGE TORRES
JULIO DE PRADO
FACIL M. 11111

DR. W. BARRA C. 1111
JULIO DE PRADO

EDWARD GEORGE TORRES
JULIO DE PRADO
FACIL M. 11111



CONSORCIO CONSULTOR SAUL GARRIDO

RUC 20607759538

001392

CONFORME

estarán disponibles en el periodo dispuesto. Así también como el plazo y periodo de lectura para el punto geodésico lo cual se anotó en un cronograma de ejecución, la no existencia de perturbaciones en la señal (como tendidos eléctricos, torres de telecomunicaciones, etc.), vías de acceso, ubicación y características del lugar.

[Signature]
ARQ. DAVID HECTOR TORRES PUNTE
CAP. 5776
JEFE DE SUPERVISIÓN

5.2.3. Solicitud de códigos para los puntos de control de orden "c"

Se solicitó a la IGN, dos códigos para los puntos de control de orden "c" para el distrito de Tumbes, para atender al proyecto "RECONSTRUCCIÓN DEL HOSPITAL SAUL GARRIDO ROSILLO II-1, DISTRITO DE TUMBES, PROVINCIA DE TUMBES, DEPARTAMENTO DE TUMBES" las fichas de las respuestas de códigos se muestran en los.

SOLICITUD DE CÓDIGOS PARA PUNTOS GEODÉSICOS

RELLENAR LOS SIGUIENTES DATOS:

PERSONA NATURAL/JURÍDICA RESPONSABLE DE LOS TRABAJOS DE POSICIONAMIENTO GNSS	IC PERU DEL
TELÉFONO Y/O CELULAR	9185424
CANTIDAD DE PUNTOS GEODÉSICOS	DOS (02)

Datos del Punto Geodésico 01

ORDEN DE PUNTO GEODÉSICO	"C"
DEPARTAMENTO(*)	TUMBES
PROVINCIA(**)	TUMBES
CÓDIGO DEL PUNTO GEODÉSICO 01 (*)	TUM01102

Datos del Punto Geodésico 02

ORDEN DE PUNTO GEODÉSICO	"C"
DEPARTAMENTO(*)	TUMBES
PROVINCIA(**)	TUMBES
CÓDIGO DEL PUNTO GEODÉSICO 02 (*)	TUM01103

FIRMA, POSTFIRMA Y SELLO DE LA PERSONA NATURAL/JURÍDICA RESPONSABLE

[Signature]

FIRMA Y SELLO DE LA SUB DIRECCIÓN DE CERTIFICACIONES

[Signature]

CONSORCIO CONSULTOR SAUL GARRIDO

C.P.C. MARIA LUISA CARBAJO MUÑOZ
REPRESENTANTE COMÚN
DNI N° 21546425

[Signature]
Ing. Moisés Alfaro Leiva
CIP N° 69666 CN° 6996

[Signature]
EDUARDO CERON TORRES
JEFE DE PROYECTO
C.I.P. N° 61778

(*) Tener precaución de indicar correctamente la provincia y departamento en los que se realice el levantamiento. En caso de que el código no pertenezca a la provincia y/o departamento en el que se realicen los trabajos, no se podrá proceder con la certificación.

AVISO:

1. Enviar la solicitud del código obligatoriamente en formato excel (Ejemplo: ".xlsx") al correo certificaciones@ign.gob.pe de lo contrario su solicitud no podrá ser recibida y respondida.

2. El código asignado por la Sub Dirección de Certificaciones del Instituto Geográfico Nacional tendrá validez por un tiempo no mayor a 6 meses para su certificación, caso contrario, será anulado y asignado a otros proyectos.

100000

Ing. Roberto Alvarado Lora
Calle 100000

Ing. Roberto Alvarado Lora
Calle 100000
Eduardo Cárdenas Torres
Calle 100000

Ing. Roberto Alvarado Lora
Calle 100000



5.2.4. Monumentación del hito

[Signature]
ARQ. DAVID HECTOR TORRES PUENTE
CAP. 5776
JEFE DE SUPERVISIÓN

Para este proyecto de **georreferenciación** en el distrito mencionado anteriormente, se utilizó el siguiente tipo de monumentación con las siguientes características.

Puntos geodésicos sobre pilares de hormigón. -Se construyó dos hitos de concreto ciclópeo, y se tomó en cuenta las características geológicas locales del suelo y las condiciones ambientales, a fin de asegurar su permanencia por un largo periodo de tiempo. Se ejerció el criterio de construirlos con la solidez que las circunstancias locales ameritan en función de las posibilidades de deterioro o destrucción accidental o intencional.

Sobre este pilar se colocó la señal de identificación del punto geodésico fijándose en el centro de la parte superior del pilar. Las inscripciones se asieron en la señal de identificación antes de su fijación al pilar.



Preparación del pilar de concreto.

El pilar de concreto se construyó de acuerdo con las especificaciones que se indican, tal que asegure su estabilidad y resistencia en el tiempo:

Se construyó de forma cuadrangular.

- La Base y tope fueron cuadrangular de 40 cm de lado.
- La Profundidad fue de 60 cm.

CONSORCIO CONSULTOR SAUL GARRIDO
[Signature]
C.P.C. MARÍA LUISA CARBAJO MUÑOZ
REPRESENTANTE COMÚN
DNI N° 21546425

Identificación del punto geodésico. - La identificación para cada punto geodésico, fue placa de Bronce que define el punto de referencia (origen de coordenadas). Las identificaciones, tuvo las siguientes especificaciones:

La parte superior es de forma circular de 70 mm de diámetro, con un espesor de 5 mm.

[Signature]
EDWARD CERÓN TORRES
JEFE DE PROYECTO
C.I.P. N° 61778

[Signature]
Ing. Moisés Alfaro Leiva
CIP N° 69666 CN° 6996

La parte media tiene una longitud de 60 mm. de forma tubular, con un grosor de 10 mm.

115

115

115

115



La parte inferior de anclaje tienen la forma de cruz de forma tubular de 10 mm de grosor y de 50 mm de longitud.


ARQ. DAVID HECTOR TORRES PUENTES
CAP. 5776
JEFE DE SUPERVISIÓN

Las identificaciones para las tres placas de bronce tienen inscritas las siguientes especificaciones:

En el espacio 1, Para este trabajo se optó por no poner el nombre de la Institución.

En el espacio 2, tiene el escrito "SE PROHIBE DESTRUIR" de forma centrada y con el tipo de letra Arial y de 3 mm.

En el espacio 3, tiene el escrito "PROPIEDAD DEL ESTADO" de forma centrada y con el tipo de letra Arial y de 4 mm.

En el espacio 4, tiene el orden del punto "C" con el tipo de letra Arial y de 10 mm.

En el espacio 5, tiene un triángulo equilátero de 7 mm, con un punto de 1 mm en el centro.



Las identificaciones en los siguientes espacios, para la placa de bronce que corresponde para el distrito de Tumbes.

En el espacio 6, está gravado el código TUM01102 Y TUM01103, el cual se solicitó a la IGN, y se escribió con el tipo de letra Arial y de 5 mm.

En el espacio 7, se gravó tres cifras del mes de marzo con FEB mes que fue tomado los datos de los satélites con tipo de letra Arial y de 4 mm.

En el espacio 8, se gravó el año de la observación (2020) con letra Arial y de 4 mm.

CONSORCIO CONSULTOR SAUL GARRIDO


C.P.C. MARÍA LUISA CARBAÑO MUÑOZ
REPRESENTANTE COMÚN
DNI N° 21546425


Ing. Moisés Alfaro Leiva
CIP N° 69666 CN° 6996


EDWARD GERON TORRES
JEFE DE PROYECTO
C.I.P. N° 61778

14-00000

EDWARD CERON TORRES
PUN DE PROYECTO
CALLE WALTER
LOS HERMANOS
EDWARD CERON TORRES

Ing. Moises Alvaro Lainez
C/O M. 83000 C/O. 6030



5.2.5. Instalación de los equipos GNSS en los puntos monumentados (GPS Diferencial Marca Topcon Modelo GR5).

[Signature]
ARQ. DAVID HECTOR TORRES PUENTE
CAP. 5776
JEFE DE SUPERVISIÓN

Esta actividad lo realizo el especialista en geodesia y topografía, realizando el posicionamiento del trípode y la base nivelante donde ira el GPS diferencial, nivelado y centrado en el centro del triángulo equilátero de 7 mm, que está inscrita en las placas de bronce y está a la ves está fijado en el centro de la parte superior de los pilares o hitos monumentados.

5.2.6. Lectura de puntos con GPS diferencial en el método estático

Para esta actividad se prendió el GPS diferencial GR5, y se procedió la configuración del equipo para luego iniciar base en el método estático, anotando toda la observación en un diario de observaciones GNSS, tales como hora de inicio, altura de instrumento, coordenadas aproximadas, croquis de la ubicación del BM, entre otros que el operador del equipo vio conveniente anotar, para cada punto monumentados A continuación, se adjunta el diario de observaciones anotadas en campo, cuadro de la línea base, puntos de control geodésicos donde se realizaron las lecturas y fotografías de las antenas receptor geodésico en cada punto de control consecutivamente.



CONSORCIO CONSULTOR SAUL GARRIDO

[Signature]
C.P.C. MARIA LUISA CARBAJO MUÑOZ
REPRESENTANTE COMÚN
DNI N° 21546425

[Signature]
Ing. Moisés Alfaro Leiva
CIP N° 69666 CN° 6996

[Signature]
EDWARD CERÓN TORRES
JEFE DE PROYECTO
C.I.P N° 61778

302140

EDWARD CERON TORRES
JEFE DE PROYECTO
CIP. N. 4114

Ing. Moisés Alvaro Leiva
CIP. N. 4082

INGENIERIA DE SISTEMAS
CIP. N. 4114



CONSORCIO CONSULTOR SAUL GARRIDO

RUC 20607759538

001388

CONFORME

Figura N° 10. Diario de observaciones del punto TUM01102 (Tumbes)

ARQ. DAVID HECTOR TORRES PUNTE
CAP. 5776
JEFE DE SUPERVISIÓN

INGENIERIA DE INVESTIGACION CARTOGRAFICA E.I.R.L.
RUC 20562911510
DIARIO DE OBSERVACION GNSS

PROYECTO: Plan de urbanización del Hospital San Domingo de los Andes en el distrito de Tumbes, Provincia de Tumbes, departamento de Tumbes

NOMBRE DEL PUNTO: TUM01102 NOMBRE DE LA ESTACION: TUM01
INSCRIPCION EN EL MONUMENTO: TUM01102 FECHA: 17/04/2011
UBICACION: Se encuentra ubicada en el terreno de urbanización en un lote de 120 metros cuadrados del distrito de Tumbes

COORDENADAS APROXIMADAS:
LATITUD: 53°33'35.4181" S LONGITUD: 080°22'31.2137" O ALTURA: 35.516

RECEPTOR/ANTENA	MARCA	MODELO	NÚM. SERIE
Receptor:	<u>Trimble</u>	<u>R6</u>	
Antena:	<u>Trimble</u>	<u>5800</u>	
Controlador (software):	<u>Leica</u>	<u>CS2.2</u>	

ESQUEMA DEL TERRENO:

ESQUEMA DE LAS MEDIDAS DE LA ANTENA:

ALTIMETRIA DE LA ANTENA SOBRE EL MONUMENTO: 1.30 m

OBSERVACION:
 Tipo de la sesion del estudio: ...
 Intervalo de medicion: ...
 Marca de elevacion: ...
 HORA INICIO: 10:27 A.M. HORA FINAL: 4:55 P.M.
 DURACION: 6:28

REFERENCIA DE LA MARCA:
Es una placa de bronce de 7cm de diametro ubicada en un bloque de concreto de 40x40cm de ancho y un esbozo de altura hacia grabada la siguiente denominación = TUM 01102



CONSORCIO CONSULTOR SAUL GARRIDO

C.P.C. MARIA LUISA CARBAJO MUÑOZ
REPRESENTANTE COMÚN
DNI N° 21546425

Ing. Moisés Alfaro Leiva
CIP N° 69666 CN° 6996

EDWARD CERÓN TORRES
JEFE DE PROYECTO
C.I.P. N° 61778

THE UNIVERSITY OF ALABAMA
LIBRARY

Dr. W. Sasser Orl. 2202
107, 2202 Orl. 2202

EDWARD C. RICH, JR.
LIBRARIAN

EDWARD C. RICH, JR.
LIBRARIAN



CONSORCIO CONSULTOR SAUL GARRIDO

RUC 20607759538

001387

CONFORME

Figura N° 11. Diario de observaciones del punto TUM01103 (Tumbes)

[Signature]
ARQ. DAVID HECTOR TORRES PUENTE
CAP. 5776
JEFE DE SUPERVISIÓN

INGENIERIA DE INVESTIGACION CARTOGRAFICA E.I.R.L.
RUC: 20602911510
AV. MICHAELA BASTIDAS N° 723

DIARIO DE OBSERVACION GNSS

PROYECTO: Reconstrucción del Hospital Saul Garrido Resilio II-1 distrito de Tumbes, provincia de Tumbes, departamento de Tumbes

NOMBRE DEL PUNTO: TUM01103 NOMBRE DE LA ESTACION: TU 02
INSCRIPCION EN EL MONUMENTO: Tum 01103 FECHA: 13.04.2021

UBICACION: Se encuentra localizado al lado sur de la propiedad del Excmo. del hospital

CORDENADAS APROXIMADAS:
LATITUD (S): 5° 33' 31.06220" LONGITUD (O): 080° 26' 54.61442" ALTITUD: 40.155

RECEPTOR/ANTENA	MARCA	MODELO	NRO. SERIE
Receptor:	TOP CONI	G R 5	
Antena:	TOP CONI		
Colectora (software):	TOP CONI	G20 220	

CROQUIS DEL TERRENO

CROQUIS DE LAS MEDIDAS DE LA ANTENA

CONSORCIO CONSULTOR SAUL GARRIDO
[Signature]
C.P.C. MARIA LUISA CARBAJO MUÑOZ
REPRESENTANTE COMÚN
DNI N° 21546425

[Signature]
Ing. Moisés Alfaro Leiva
CP N° 69666 CN° 6996

SERVACION: ALTURA DE LA ANTENA SOBRE EL MONUMENTO

Hora de la sesion del mismo día: _____
Intervalo de medicion: _____
Escala de elevacion: _____
HORA INICIO: 8:30 pm HORA FINAL: 7:52 am
ACION: 11-22

Punto de referencia: _____
 Vertical ó Inclinado
Antes de las Observaciones: _____
Después de las Observaciones: _____
Datos del Receptor: _____

DESCRIPCION DE LA MARCA:
es una placa de bronce d 7mm de diametro incrustado en un bloque de concreto de 40x40 cm de ancho y por 65 cm de altura
esta grabada la siguiente descripción - TUM 01103



Dr. W. ASHBY CH. 1892
Prof. Morris Altman (1914)

EDWARD CERON TORRES
EDWARD CERON TORRES
EDWARD CERON TORRES
EDWARD CERON TORRES
EDWARD CERON TORRES

EDWARD CERON TORRES



CONSORCIO CONSULTOR SAUL GARRIDO

RUC 20607759538

001386

CONFORME

Cuadro N° 2. Línea base y Puntos de control geodésicos

ITEM	UBICACIÓN	CÓDIGO	CANT. DE PUNTOS	
1	TUMBES	TU02	1	LINEA BASE
2	TUMBES	TUM01102	1	PUNTO DE CONTROL
3	TUMBES	TUM01103	1	PUNTO DE CONTROL

[Signature]
ING. DAVID HECTOR TORRES PUENTE
CAP. 5776
JEFE DE SUPERVISIÓN

Fuente: Propia.

Elaboración: Equipo Técnico.

CONSORCIO CONSULTOR SAUL GARRIDO

[Signature]
C.P.C. MARIA LUISA CARBAJO MUÑOZ
REPRESENTANTE COMÚN
DNI N° 21546425



[Signature]
Ing. Moisés Alfaro Leiva
CIP N° 69666 CN° 6996

[Signature]
EDWARD CERÓN TORRES
JEFE DE PROYECTO
C.I.P. N° 61778

12/2/20

12/2/20

EDUARDO CERON TORRES
JEFE DE PROYECTO
CALLE N. 6125
C.R. 25012

EDUARDO CERON TORRES
JEFE DE PROYECTO
CALLE N. 6125
C.R. 25012



CONFORME

TUM-01102



David H. Torres
ARQ. DAVID HECTOR TORRES PUENTE
CAP. 5776
JEFE DE SUPERVISIÓN

Figura 13. Antena del receptor geodésico en punto

CONSORCIO CONSULTOR SAUL GARRIDO

Maria Luisa Carballo Muñoz
C.P.C. MARIA LUISA CARBAJO MUÑOZ
REPRESENTANTE COMÚN
DNI Nº 21546425

TUM01102



Figura 14. Antena del receptor geodésico en punto

Moisés Alfaro Leiva
Ing. Moisés Alfaro Leiva
CIP N° 69666 CN° 6296

Edward Cerón Torres
EDWARD CERÓN TORRES
JEFE DE PROYECTO
C.I.P. N° 61778

10/10/10

EDWARD CERRY TORRES
Jefe de Proyecto
CIT W-1134
10/10/10

Mr. Moisés Alfaro Leiva
On Research
10/10/10
10/10/10



CONFORME

TUM01103



[Signature]
ARQ. DAVID HECTOR TORRES PUENTE
CAP. 5776
JEFE DE SUPERVISIÓN

Figura 15. Antena del receptor geodésico en punto

TUM01103

CONSORCIO CONSULTOR SAUL GARRIDO

[Signature]
C.P.C. MARIA LUISA CARBAJO MUÑOZ
REPRESENTANTE COMÚN
DNI N° 21546425



Figura 16. Antena del receptor geodésico en punto

[Signature]
Ing. Moisés Alfaro Leiva
CIP N° 69666 CN° 6996

[Signature]
EDWARD GERÓN TORRES
JEFE DE PROYECTO
C.I.P. N° 61778

100-100000

EDUARDO CERON TURRES
JEFE DE PROYECTO
CIP W. 4133A

Ing. Marcos Alvaro Livia
CIP W. 4133A



5.2.6.1. Información de la línea base

El Punto base utilizado para enlazarnos a la Red Geodésica Nacional, fue el punto de la estación **TU02 de orden "0"**, perteneciente a la Red Geodésica Nacional del Perú (IGN).

[Signature]
ARQ. DAVID HECTOR TORRES PUENTE
CAP. 5776
JEFE DE SUPERVISIÓN

Ubicado en las instalaciones del "Dirección regional de agricultura – Gobierno regional de Tumbes" Distrito de Tumbes, Provincia de Tumbes departamento de Tumbes que pertenece a la Red Geocéntrica Nacional (REGGEN) establecido por el Instituto Geográfico Nacional, ubicado en las coordenadas **UTM. 560200.929E y 9606385.595N** y **altitud de 18.7587 m.s.n.m.** como se muestra en las siguientes figuras ubicación y formularios de información de la base GPS ERP).

CONSORCIO CONSULTOR SAUL GARRIDO

[Signature]
C.P.C. MARIA LUISA CARBAJO MUÑOZ
REPRESENTANTE COMÚN
DNI N° 21546425




Figura 17: Ubicación de la base de estación de rastreo permanente **TU02** de orden 0-Tumbes.

[Signature]
Ing. Moisés Alfaro Leiva
CIP N° 69666 CN° 6996

[Signature]
EDWARD CERÓN TORRES
JEFE DE PROYECTO
C.I.P N° 61778

100-100000-100000

CLIP N. 10118
JHE DE PROYECTO
EDWARD GERON TORRES

CLIP N. 10118
JHE DE PROYECTO
EDWARD GERON TORRES



CONFORME

Figura 18. Formularios de información de la base GPS ERP de la IGN.

INSTITUTO GEOGRÁFICO NACIONAL
SUBDIRECCIÓN DE CARTOGRAFÍA
DEPARTAMENTO DE PROCESAMIENTO GEODÉSICO

FORMULARIO DE INFORMACIÓN DE LA ESTACIÓN GNSS DE RASTREO PERMANENTE

0. DATOS GENERALES:


Preparado por: Departamento de Procesamiento Geodésico
Realizado: 30 de noviembre de 2020
Versión: 3.2.0


1. INFORMACIÓN DE LA ESTACIÓN GNSS:

Nombre: Tumbes 2
Código Nacional: TU02
Código Internacional: En gestión
Inscripción: Sin placa
Orden de la estación: 407
Fecha de monumentación: 10 de abril de 2019



2. INFORMACIÓN SOBRE LA LOCALIZACIÓN:

Departamento: Tumbes
Provincia: Tumbes
Distrito: Tumbes
Ubicación de la estación: Dirección Regional de Agricultura Tumbes - Gobierno Regional de Tumbes


 ARD DAVID HECTOR TORRES PUENTE
CAP. 5776
JEFE DE SUPERVISIÓN


 CONSORCIO CONSULTOR SAUL GARRIDO
 C.P.C. MARIA LOISA CARBAJO MUÑOZ
REPRESENTANTE COMÚN
DNI N° 21546425

CROQUIS DE UBICACIÓN

FECHA: 21/01/2021 14:27 LOGO: BILANTE DE VIGILANCIA ELECTRONICA P801-01/2018 TU02 114

Ing. Moisés Alfaro Leiva
CIP N° 69566 CN° 6996

EDWARD CERON TORRES
JEFE DE PROYECTO
C.I.P. N° 61778

1973

1974

1975

1976

1977

1978

1979

1980

1981

1982

1983

1984

1985

1986

1987

1988

1989

1990

1991

1992

Dr. M. A. ...
...

...



Figura 19. Formularios de información de la base GPS ERP de la IGN.

CONFORME

INSTITUTO GEOGRÁFICO NACIONAL
SUBDIRECCIÓN DE CARTOGRAFÍA
 DEPARTAMENTO DE PROCESAMIENTO GEODÉSICO

3. COORDENADAS DE LA ESTACIÓN:

Sistema de referencia: GRS80 / WGS84	Marco de referencia: ITRF2000
--------------------------------------	-------------------------------

3.1. GEODÉSICAS:

Latitud (S)	Longitud (O)
03°33'39.40909"	80°27'28.64869"
Altura Elipsoidal (m)	Factor de escala combinado
18.7587	0.999644858443

3.2. CARTESIANAS

X (m)	Y (m)	Z (m)
1055287.2432	-6277846.1571	-393501.9413

3.3. UTM

Este (m)	Norte (m)
560200.9295	9606385.5954
Zona: 17 Sur	

4. INFORMACIÓN SOBRE EL EQUIPO GNSS

4.1. RECEPTOR:

Modelo: NETR8 TRIMBLE, Doble frecuencia
 N° de serie: 4906K34412
 Versión del firmware: 4.41
 Fecha de instalación: 10 de abril de 2019
 Ubicación del receptor: El receptor se encuentra dentro de una caja metálica de color blanco humo empotrada a la pared, ubicado en la Dirección de Saneamiento de la Propiedad Rural de la mencionada institución.

4.2. ANTENA:

Modelo: Zephyr Geodetic Model 2 (L1,L2) Trimble
 N° de serie: 1440925604
 Cubierta protectora: con domo
 Medición de la antena: ARP (Base de soporte de la antena)
 Altura de la antena: 0.0750 m
 Fecha de instalación: 10 de abril de 2019
 Ubicación de la antena: La antena se encuentra ubicada en el techo de la mencionada institución.

ARQ. DAVID HECTOR TORRES PUNTE
CAP. 5776
JEFE DE SUPERVISIÓN

CONSORCIO CONSULTOR SAUL GARRIDO
C.P.C. MARIA JOSFA CARBAJO MUÑOZ
REPRESENTANTE COMÚN
DNI N° 21946429



Ing. Moisés Alfaro Leiva
CIP N° 100000

EDWARD CERON TORRES
JEFE DE PROYECTO
C.I.P. N° 61778

8100

Handwritten scribbles

Handwritten notes

ING. ANTONIO ALVARO LEIVA
DIRECTOR GENERAL

COMANDO EN JEFE
FUERZA AEREA
BOGOTA


COMANDO EN JEFE
FUERZA AEREA
BOGOTA

Handwritten notes




CONFORME

Figura 20. Formularios de información de la base GPS ERP de la IGN.

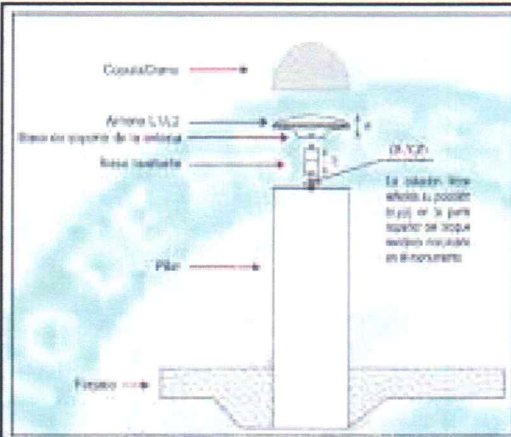


INSTITUTO GEOGRÁFICO NACIONAL
SUBDIRECCIÓN DE CARTOGRAFÍA
DEPARTAMENTO DE PROCESAMIENTO GEODÉSICO

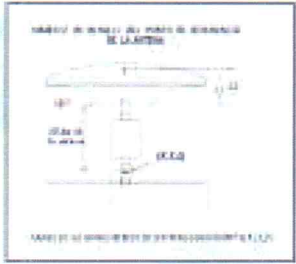


5. ESQUEMA DE LA ESTACIÓN

5.1. ESQUEMA DE ALTURA DE LA ANTENA

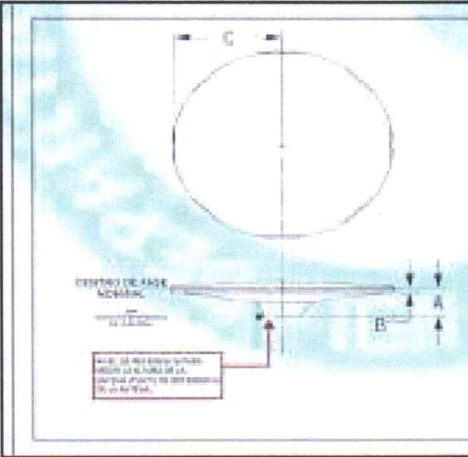


La altura debe reflejar la posición real en la parte superior del bloque metálico incrustado en el monumento.



a = 8.54 cm	Distancia de compensación del centro de fase. (Phase Center Offset)
b = 7.50 cm	Distancia entre la base de soporte de la antena y el límite superior del bloque metálico incrustado en el monumento.


5.2. DIMENSIONES DE LA ANTENA



DIMENSIONES		DISCUSIÓN
A	10004 (1)	8.54 cm
B	10002 (1)	8.50 cm
C	10001 (1)	18.90 cm

CONSORCIO CONSULTOR SAUL GARRIDO

C.P.C. MARIA LUISA CARBAJO MUÑOZ
REPRESENTANTE COMÚN
DNI N° 21940425



David Hecctor Torres Puento
ARQ. DAVID HECTOR TORRES PUENTE
CAP. 5776
JEFE DE SUPERVISIÓN



REGULACIÓN 1071 - COORDINANTE DE PAGO ELECTRÓNICO: EDO-SIBER TU02-314

Alfaro Leiva
Ing. **Moisés Alfaro Leiva**
CIP N° 60666 CN° 6996

Edward Cerón Torres
EDWARD CERÓN TORRES
JEFE DE PROYECTO
C.I.P. N° 61778

1944

EDWARD CARROLL
1944

EDWARD CARROLL
1944

EDWARD CARROLL
1944

EDWARD CARROLL
1944



CONFORME

Figura 21. Formularios de información de la base GPS ERP de la IGN.



INSTITUTO GEOGRÁFICO NACIONAL
SUBDIRECCIÓN DE CARTOGRAFÍA
DEPARTAMENTO DE PROCESAMIENTO GEODÉSICO



6. INFORMACIÓN SOBRE EL PROCESAMIENTO

Área de mantenimiento:	DPG
Área de control:	DPG
Área de procesamiento:	DPG
Observables:	L1, L2, C1, P2
Intervalo de registro:	5 seg
Máscara de elevación:	5°
Archivo diario:	24 HRS
Formato de archivo nativo:	*T01
Datos para el procesamiento:	06 al 19 de septiembre de 2020
Tipo de órbita:	Efemérides precisas finales
Archivo procesado:	Rinex 2.11
Software de procesamiento:	Gami / Globk V 10.71
Procesador y analista GNSS:	Lic. Franklin Maylle Gamarra
Revisado por:	CAP EP. Rogger Montoya Manroy


 ARQ. DAVID HECTOR TORRES PUENTE
 CAP 5776
 JEFE DE SUPERVISIÓN

7. CONTACTOS

Oficina:	Departamento de Procesamiento Geodésico
Dirección:	Av. Andrés Bamburú 1184, Surquillo, Lima 34, Perú
Teléfono:	4759960 / 4753030 Anexo 120
Correo:	cpg@ign.gob.pe / sirgas_peru@ign.gob.pe
Web site:	http://209.45.65.186/rastreo_permanente

CONSORCIO CONSULTOR SAUL GARRIDO


 C.P.C. MARIA LUISA CARBAÑO MUÑOZ
 REPRESENTANTE COMÚN
 DNI N° 21946425


 EDWARD CERÓN TORRES
 JEFE DE PROYECTO
 C.A.P. N° 61778


 Ing. Moisés Alfaro Leiva
 CIP N° 69666 CN° 6996



FECHA DE EMISIÓN: 14/09/2020 EQUIPAMIENTO DE PAGO ELECTRÓNICO: 1806-01013

TU02-4-4

1987

1987

FORWARD CONKIN TOURS
UNIT DE PROTECTO
CLA MATTIE

FORWARD CONKIN TOURS
UNIT DE PROTECTO
CLA MATTIE

FOR. Matis Alzto Liva
OP. M. FERR. CIP. EROS

FOR. Matis Alzto Liva
OP. M. FERR. CIP. EROS



5.2.6.2. Especificaciones de enlace a data de la IGN

Para el control y procesamiento de datos de la geodesia para este proyecto, se usó un punto de línea base TU02 perteneciente al IGN y los puntos de control establecidos TUM01102 Y TUM01103 los valores de estos últimos se determinaron a partir del punto TU02 que fue obtenido del (IGN). Instituto geográfico Nacional a través de la cartilla de información GNSS y data base e ingresado al programa para su procesamiento, con los siguientes parámetros:

Zona: Paralelo 17 L, referido al Meridiano de Greenwich

- Elipsoide: WGS-84, en Proyección Universal Transversa Mercator (U.T.M)
- Proyección: U.T.M la zona geográfica del trabajo es la 17 sur
- Modelo del geoide: EGM-2008
- Datum: Alturas referidas sobre el nivel medio del mar (m.s.n.m.)
- Unidad de medida: metro
- Unidad angular: grados, minutos y segundos (°, ', ")
- El Angulo de elevación fue de 10° con respecto al horizonte.
- Los datos se registraron en épocas con un intervalo de 5".
- La geometría de la posición de los satélites "dillution of precisión". O PDOP para este trabajo se encuentra entre 1.864 – 3.798.

[Signature]
ARQ. DAVID HECTOR PORRES PUENTE
CAP. 5776
JEFE DE SUPERVISIÓN

CONSORCIO CONSULTOR SAUL GARRIDO
[Signature]
C.P.C. MARIA LUISA CARBAJO MUÑOZ
REPRESENTANTE COMÚN
DNI N° 21546425



5.2.6.3. Control horizontal

Para el control horizontal, se utilizó el método diferencial estático, el cual consiste en colocar el equipo GPS (BASE). En el punto geodésico con coordenadas autónomas, y luego prorearlos a un punto georreferenciado de la I.G.N. para el presente proyecto se utilizó los puntos de la estación GPS Permanente las cuales se ubican: en las instalaciones del Gobierno Regional de Tumbes TU02 perteneciente a la Red Geodésica Nacional del Instituto Geográfico Nacional del Perú.

[Signature]
Ing. Moisés Alfaro Leiva
CIP N° 69666 CN° 6996

[Signature]
EDWARD CERON TORRES
JEFE DE PROYECTO
C.I.P. N° 61778

140000

THE UNIVERSITY OF TEXAS AT AUSTIN
LIBRARY

EDWARD CERRON TORRES
JEREMY PROBYCO
CTM 11/11/18

Dr. W. Essex C. 1933
105. Moore's Allard Libs

CONFORME

5.2.6.4. Control vertical

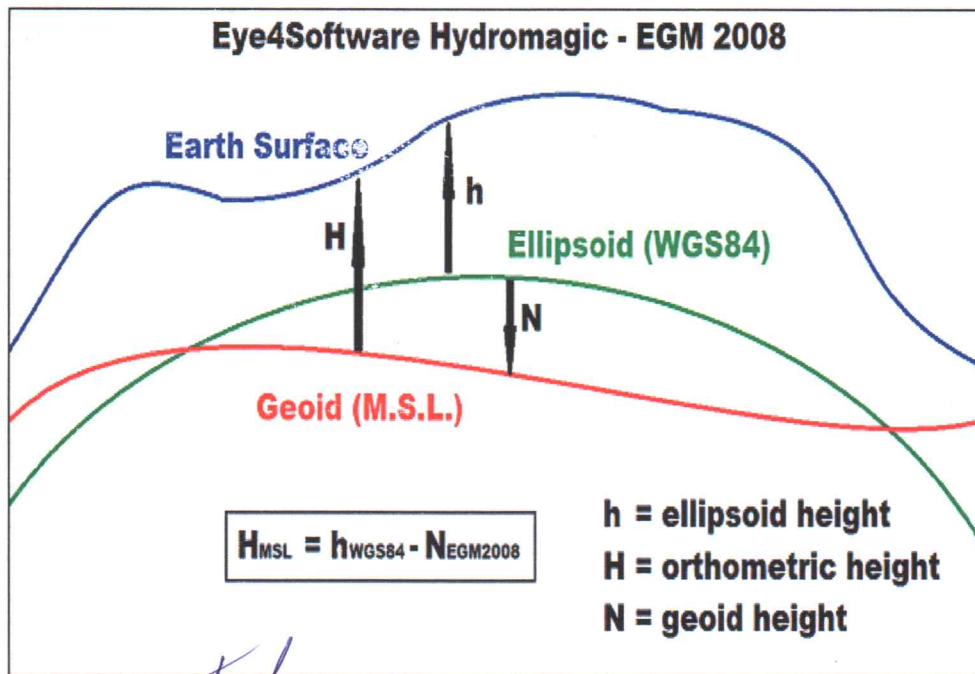
Para el control vertical, (elevaciones) se ha utilizado la corrección por el modelo de ondulaciones, utilizando el **EGM2008**. Este modelo geopotencial es uno de los modelos de la tierra que consta del coeficiente armónico esféricos para completar a grado y orden 360. Se trata de una solución compuesta que consta de:

[Signature]
HECTOR TORRES PUENTE
CAP. 5776
JEFE DE SUPERVISIÓN

EGM2008.- Modelo matemático de geode a escala global desarrollado por la Nacional Geospatial Intelligence Agency (NGA) de los Estados Unidos de América en el año 2008. Se trata de un modelo establecido para la transformación entre alturas

- (1) Una combinación solución a grado y el orden 70.
- (2) Un bloque diagonal solución de grado 71 a 359.
- (3) La solución de cuadratura en grado 360.

CONSORCIO CONSULTOR SAUL GARRIDO
[Signature]
C.P.C. MARIA LUISA CARBAJO MUÑOZ
REPRESENTANTE COMÚN
DNI N° 21546425



[Signature]
Ing. Moisés Alfaro Leiva
CIP N° 69666 CN° 6996

Figura. N°22 .Modelo utilizado por el Instituto Geográfico Nacional De Nuestro país

[Signature]
EDWARD CERON TORRES
JEFE DE PROYECTO
C.I.P. N° 61778

10/10/10

10/10/10
10/10/10
10/10/10
10/10/10
10/10/10

10/10/10
10/10/10
10/10/10

10/10/10
10/10/10
10/10/10



CONFORME

Sistema	Estático
Equipos	01 GPS Base
Frecuencia	L1,L2, L3 y L5
Tiempo	6.51:50 horas continua de recepción de punto
N° Satélites	4 satélites como mínimo.3 para la posición y 1 para la altura
Intervalo de grabación	Cada 5 segundos
Mascara de elevación	10 grados
Dilución	PDOP 1.58- 1.62

[Signature]
ARG. DAVID HECTOR TORRES PUENTE
CAP. 5776
JEFE DE SUPERVISIÓN

5.2.6.5. Resumen de observación

CONSORCIO CONSULTOR SAUL GARRIDO
[Signature]
C.P.C. MARÍA LUISA CARBAJO MUÑOZ
REPRESENTANTE COMÚN
DNI N° 21546425

Cuadro N° 3. Resumen de observaciones en el punto de control tum01102

Sistema	Estático
Equipos	01 GPS Base
Frecuencia	L1,L2, L3 y L5
Tiempo	11:22:30 hora continua de recepción de punto
N° Satélites	4 satélites como mínimo.3 para la posición y 1 para la altura
Intervalo de grabación	Cada 5 segundos
Mascara de elevación	10 grados
Dilución	PDOP 1.58- 1.62



Fuente: Propia.

Elaboración: Equipo Técnico

[Signature]
Ing. Moisés Alfaro Leiva
CIP N° 69666 CN° 6996

[Signature]
EDWARD CERON TORRES
JEFE DE PROYECTO
C.I.P. N° 61778

Cuadro N° 4. Resumen de observaciones del punto de control TUM01103

1954

1954

1954

1954

THE UNIVERSITY OF CHICAGO

THE UNIVERSITY OF CHICAGO

THE UNIVERSITY OF CHICAGO

THE UNIVERSITY OF CHICAGO



5.3. TRABAJO DE GABINETE

[Signature]
ARQ. DAVID HECTOR TORRES PUENTE
CAP. 5776
JEFE DE SUPERVISIÓN

5.3.1. Procesamiento de datos de campo.

Luego de las sesiones de toma de datos, en campo, la información registrada en los **receptores GPS geodésicos** durante las mediciones satelitales por el **MÉTODO ESTÁTICO** en los puntos de control geodésico, éstos fueron descargados a la computadora, para iniciar los cálculos del Post Proceso mediante el software de procesamiento geodésico **TRIMBLE BUSSINES CENTER (TBC)** el cual ofrece un ambiente amigable para el procesamiento y ajuste de las observaciones en campo obtenidas mediante los receptores GPS geodésicos Topcon GR5.

Según el módulo obtenido, TRIMBLE BUSSINES CENTER procesa observaciones TS, Observaciones RTK y Observaciones GPS post proceso.

Los cálculos de gabinete estuvieron constituidos por todas aquellas operaciones que en forma ordenada y sistemática, calcularon las correcciones y reducciones a las cantidades observadas y se determinó los parámetros de interés mediante el empleo de criterios y fórmulas apropiadas que garantizaron la exactitud requerida.



Para los cálculos en gabinete, se tuvieron en cuenta lo siguiente:

CONSORCIO CONSULTOR SAUL GARRIDO
[Signature]
C.P.C. MARIA LUISA CARBAJO MUÑOZ
REPRESENTANTE COMÚN
DNI N° 21546425

Efemérides:

Para los puntos geodésicos de orden "C", se utilizarán las efemérides precisas ultra rápidas (de 3 horas).

Precisión:

Horizontal: hasta 10.00 mm

Vertical: hasta 15.00 mm

[Signature]
Ing. Moisés Alfaro Leiva
CIP N° 69666 CN° 6996

Tipo de solución:

[Signature]
EDWARD CERON TORRES
JEFE DE PROYECTO
C.I.P. N° 61778

Para el proyecto se utilizó solución fija, Los resultados del cálculo trabajando con fase dieron fija (fijando las ambigüedades).

10/10/10

10/10/10

Mr. Robert A. Liva
Of H. E. E. E. E. E. E. E.

Edward Cerone Torres
Jury of Project
C.T. 10/10/10

Edward Cerone Torres
Jury of Project
C.T. 10/10/10

10/10/10



5.3.2. Resultados del procesamiento de datos de campo.

Datos del archivo del proyecto		Sistema de coordenadas	
Nombre:	D:\PROYECTO_TBC\220421_TUM.vce	Nombre:	World wide/UTM
Tamaño:	62 KB	Datum:	WGS 1984
Modificado/a:	22/04/2021 11:08:46 a.m. (UTC:-5)	Zona:	17 South
Zona horaria:	Hora est. Pacífico, Sudamérica	Geoide:	EGM2008-PERU
Número de referencia:		Datum vertical:	
Descripción:		 ARQ. DAVID HECTOR TORRES PUENTE CAP. 5776 JEFE DE SUPERVISIÓN	
Comentario 1:		 CONSORCIO CONSULTOR SAUL GARRIDO C.P.C. MARIA LUISA CARBALLO MUÑOZ REPRESENTANTE COMÚN DNI N° 21546425	
Comentario 2:			
Comentario 3:			



Informe de procesamiento de líneas base

Procesando resumen

Observación	De	A	Tipo de solución	Prec. H. (Metro)	Prec. V. (Metro)	Aci. geod.	Dist. elip (Metro)	ΔAltura (Metro)
TU02 --- TUM01103 (B4)	TU02	TUM01103	Fija	0.001	0.002	86°05'20"	1052.573	19.575
TU02 --- TUM01102 (B3)	TU02	TUM01102	Fija	0.002	0.002	81°24'55"	914.696	9.733

Resumen de aceptación

Procesado	Pasado	Indicador	Fallida
2	2	0	0


 Ing. Moisés Alfaro Leiva
 DNI N° 69656 CN° 6996


 EDWARD CERÓN TORRES
 JEFE DE PROYECTO
 C.I.E. N° 61778

FORWARD FROM BOARD
FOR THE DISTRICT OF
COLUMBIA

FOR THE DISTRICT OF
COLUMBIA



001373

CONSORCIO CONSULTOR SAUL GARRIDO

RUC 20607759538

CONFORME

TU02 - TUM01103 (08:54:57 p.m.-08:17:27 a.m.) (S4)	
Observación de línea base:	TU02 --- TUM01103 (B4)
Procesados:	22/04/2021 02:54:49 p.m.
Tipo de solución:	Fija
Frecuencia utilizada:	Frecuencia doble (L1, L2)
Precisión horizontal:	0.001 m
Precisión vertical:	0.002 m
RMS:	0.008 m
PDOP máximo:	1.907
Efemérides utilizadas:	Preciso/a
Modelo de antena:	NGS Absolute
Hora de inicio de procesamiento:	12/04/2021 08:54:57 p.m. (Local: UTC-5hr)
Hora de detención de procesamiento:	13/04/2021 08:17:27 a.m. (Local: UTC-5hr)
Duración del procesamiento:	11:22:30
Intervalo de procesamiento:	5 segundos

[Signature]
 ARQ DAVID HECTOR TORRES PUENTE
 CAP. 5776
 JEFE DE SUPERVISIÓN



CONSORCIO CONSULTOR SAUL GARRIDO

Componentes de vector (Marca a marca)

[Signature]
 C.P.C. MARIA LUISA CARBAJO MUÑOZ
 REPRESENTANTE COMÚN
 DNI N° 21546425

De: TU02		Cuadrícula		Local		Global	
Este	560200.929 m	Latitud	S3°33'39.40909"	Latitud	S3°33'39.40909"		
Norte	9606385.595 m	Longitud	O80°27'28.64869"	Longitud	O80°27'28.64869"		
Elevación	11.051 m	Altura	18.759 m	Altura	18.759 m		

A: TUM01103		Cuadrícula		Local		Global	
Este	561250.721 m	Latitud	S3°33'37.07161"	Latitud	S3°33'37.07161"		
Norte	9606456.746 m	Longitud	O80°26'54.62321"	Longitud	O80°26'54.62321"		
Elevación	30.546 m	Altura	38.334 m	Altura	38.334 m		

Vector

[Signature]
 Ing. Moisés Alfaro Leiva
 CIP N° 52556 CM

[Signature]
 EDWARD CERON TORRES
 JEFE DE PROYECTO
 C.I.P. N° 61778

11/11/11

11/11/11

11/11/11

11/11/11

11/11/11

11/11/11



Δ Este	1049.792 m	Acimut Adelante NS	86°05'20" ΔX	1039.562 m
Δ Norte	71.151 m	Dist. elip	1052.573 m ΔY	150.503 m
Δ Elevación	19.496 m	Δ Altura	19.575 m ΔZ	70.445 m

[Signature]
 ARQ. DAVID HECTOR TORRES PUENTE
 CAP. 5776
 JEFE DE SUPERVISIÓN

Errores estándar

Errores de vector:				
σ Δ Este	0.001 m	σ Acimut NS delantero	0°00'00" σ ΔX	0.001 m
σ Δ Norte	0.000 m	σ Dist. elipsoide	0.001 m σ ΔY	0.001 m
σ Δ Elevación	0.001 m	σ Δ Altura	0.001 m σ ΔZ	0.000 m

Matriz de covarianzas a posteriori (Metro²)

	X	Y	Z
X	0.0000003684		
Y	-0.0000001282	0.0000007903	
Z	-0.0000000260	0.0000000386	0.0000001303



CONSORCIO CONSULTOR SAUL GARRIDO

[Signature]
 C.P.C. MARIA LUISA CARBAJO MUÑOZ
 REPRESENTANTE COMÚN
 DNI N° 21546425

[Signature]
 Ing. Moisés Alfaro Leiva
 CIP N° 69666 CN° 6996

[Signature]
 EDWARD CERON TORRES
 JEFE DE PROYECTO
 C.I.P. N° 61778

Ocupaciones

EDUARDO CERON TORRES
C.P. No. 4112
CALLE DE PROYECTO

Ing. Moisés Vilfo
C.P. No. 4112



CONSORCIO CONSULTOR SAUL GARRIDO

001371

RUC 20607759538

CONFORME

	De	A
ID de punto:	TU02	TUM01103
Archivo de datos:	D:\PROYECTO_TBC\220421_TUM\TU02103aA.T01	D:\PROYECTO_TBC\220421_TUM\log0103b.210
Tipo de receptor:	NetR8	GR5
Número de serie del receptor:	4906K34412	U1ZR5ZO3YI
Tipo de antena:	Zephyr Geodetic 2 w/Dome	GR5
Número de serie de la antena:	40925604	-Unknown-
Altura de la antena (medida):	0.075 m	1.319 m
Método de antena:	Base del soporte de la antena	Base del soporte de la antena

[Signature]
ARQ. DAVID HECTOR TORRES PUELLO
CAP. 5776
JEFE DE SUPERVISIÓN



CONSORCIO CONSULTOR SAUL GARRIDO

[Signature]
C.P.C. MARIA LUISA CARBAJO MUÑOZ
REPRESENTANTE COMÚN
DNI N° 21546425

[Signature]
Ing. Moisés Alfaro Leiva
CIP N° 69666 CN° 6996

[Signature]
EDWARD CERÓN TORRES
JEFE DE PROYECTO
C.I.P. N° 61778

Faint, illegible text at the top left corner.

EDWARD CERON TORRES
JEFE DE PROYECTO
C.P. 10000

EDWARD CERON TORRES
JEFE DE PROYECTO
C.P. 10000

DR. A. BARRA EN. 6392
Ing. Moisés Alvaro Leiva

Ing. Moisés Alvaro Leiva
C.P. 10000



Resumen de seguimiento

ARQ. DAVID HECTOR TORRES PUENTE
CAP. 5776
JEFE DE SUPERVISIÓN

SV	12/04/2021 08:54:57 p.m.	Duración: 11:22:30	Intervalo principal: 01:00:00	13/04/2021 08:17:27 a.m.
G 1	L1 L2			
G 2	L1 L2			
G 3	L1 L2			
G 4	L1 L2			
G 5	L1 L2			
G 8	L1 L2			
G 10	L1 L2			
G 12	L1 L2			
G 13	L1 L2			
G 15	L1 L2			
G 16	L1 L2			
G 18	L1 L2			
G 19	L1 L2			
G 20	L1 L2			
G 21	L1 L2	CONSORCIO CONSULTOR SAUL GARRIDO		
G 22	L1 L2	C.P.C. MARIA LUISA CARBAJO MUÑOZ REPRESENTANTE COMÚN DNI Nº 21546425		
G 23	L1 L2			
G 24	L1 L2			
G 25	L1 L2			
G 26	L1 L2			



Ing. Moisés Alfaro Leiva
CIP N° 69666 CN° 6996

EDWARD CERON TORRES
JEFE DE PROYECTO
C.I.P. N° 61778

13/11/07

CTE M. ALBA
SECRETARÍA DE ECONOMÍA
EDUARDO CERRÓN TORRES

Dr. Néstor Cerón Corda
José María Alfaro Escalante



CONSORCIO CONSULTOR SAUL GARRIDO

001369

RUC 20607759538

CONFORME

SV	12/04/2021 08:54:57 p.m.	Duración: 11:22:30	Intervalo principal: 01:00:00	13/04/2021 08:17:27 a.m.
G 27	L1 L2	[Handwritten signature]		
G 29	L1 L2	ARQ. DAVID HECTOR TORRES PUENTE CAP. 5776 JEFE DE SUPERVISIÓN		
G 31	L1 L2	[Handwritten signature]		
G 32	L1 L2	[Handwritten signature]		
R 1	L1	[Handwritten signature]		
R 2	L1	[Handwritten signature]		
R 3	L1	[Handwritten signature]		
R 4	L1	[Handwritten signature]		
R 6	L1	[Handwritten signature]		
R 7	L1	[Handwritten signature]		
R 8	L1	[Handwritten signature]		
R 9	L1	[Handwritten signature]		
R 10	L1	[Handwritten signature]		
R 12	L1	[Handwritten signature]		
R 13	L1	[Handwritten signature]		
R 14	L1	[Handwritten signature]		
R 15	L1	[Handwritten signature]		
R 17	L1	[Handwritten signature]		
R 20	L1	[Handwritten signature]		
R 21	L1	[Handwritten signature]		



CONSORCIO CONSULTOR SAUL GARRIDO
 [Handwritten signature]
 C.P.C. MARIA LUISA CARBAJO MUÑOZ
 REPRESENTANTE COMÚN
 DNI N° 21546425

[Handwritten signature]
 Ing. Moisés Alfaro Leiva
 CIP N° 69666 CN° 6996

[Handwritten signature]
 EDWARD CERÓN TORRES
 JEFE DE PROYECTO
 C.L.P. N° 61778

1952

10/10/52

EDWARD GERRIN TORRES
SEE THE PROJECTO
GERRIN TORRES
1952

Dr. Moises Altano Lora
Dr. Lora
1952



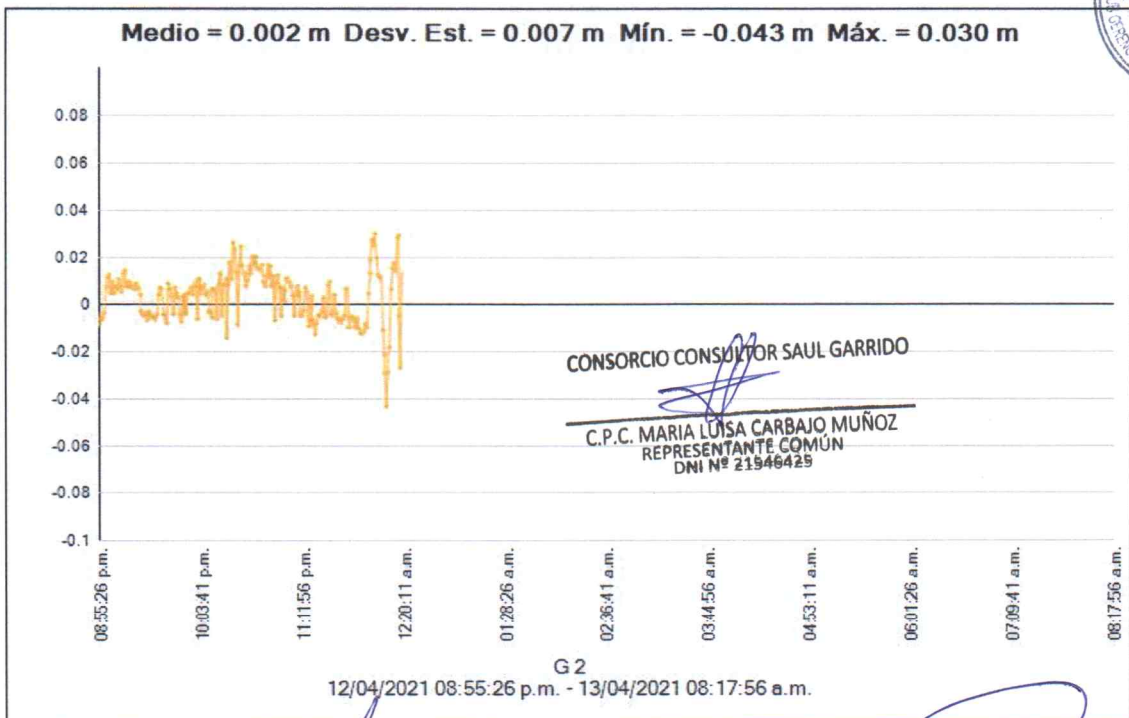
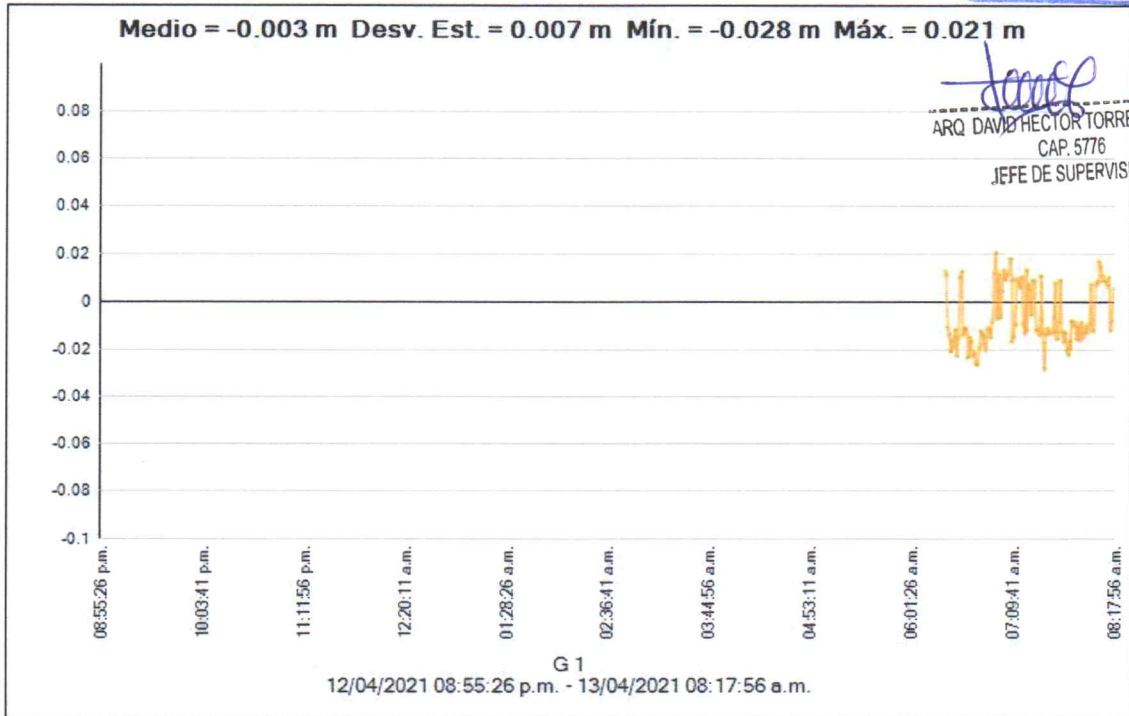
CONSORCIO CONSULTOR SAUL GARRIDO

RUC 20607759538

001368

CONFORME

Residuales



Ing. Moisés Alfaro Leiva
CP N° 69666 CN° 6996

EDWARD CERÓN TORRES
JEFE DE PROYECTO
C.I.P. N° 61778

1934

1934

EDWARD CERON FORER
IRPS DR PROJECT
CLP N. 4778

THE MARCH ALBINO LEV
CLP N. 40208 CIL FORER

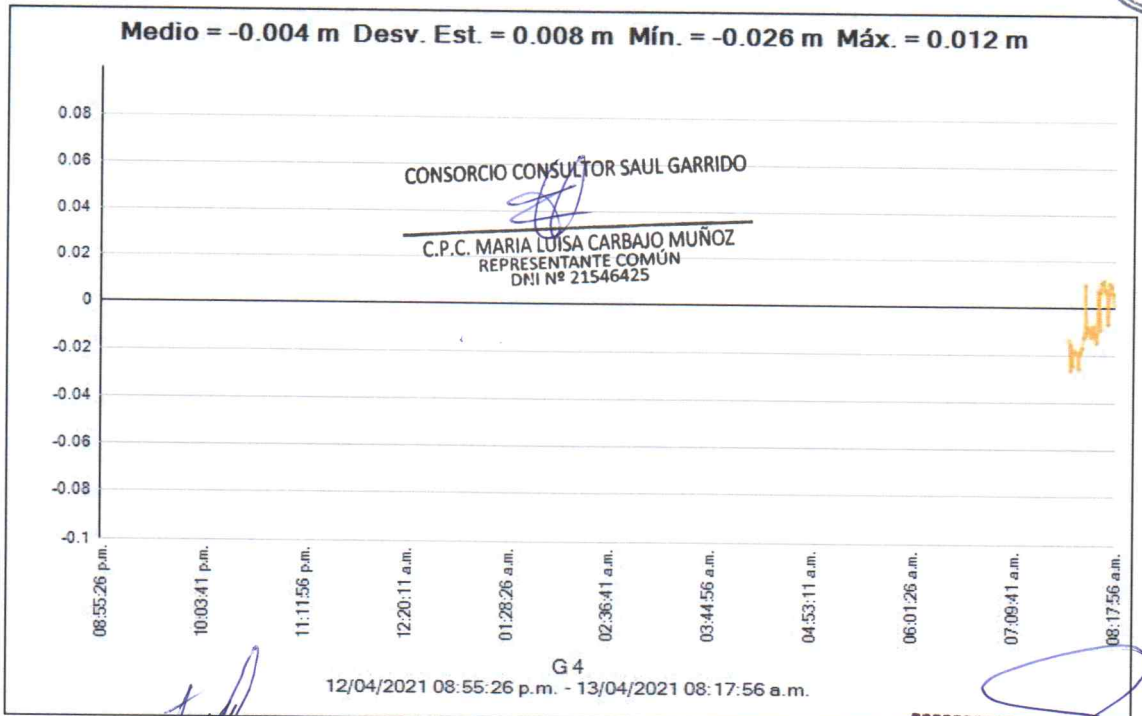
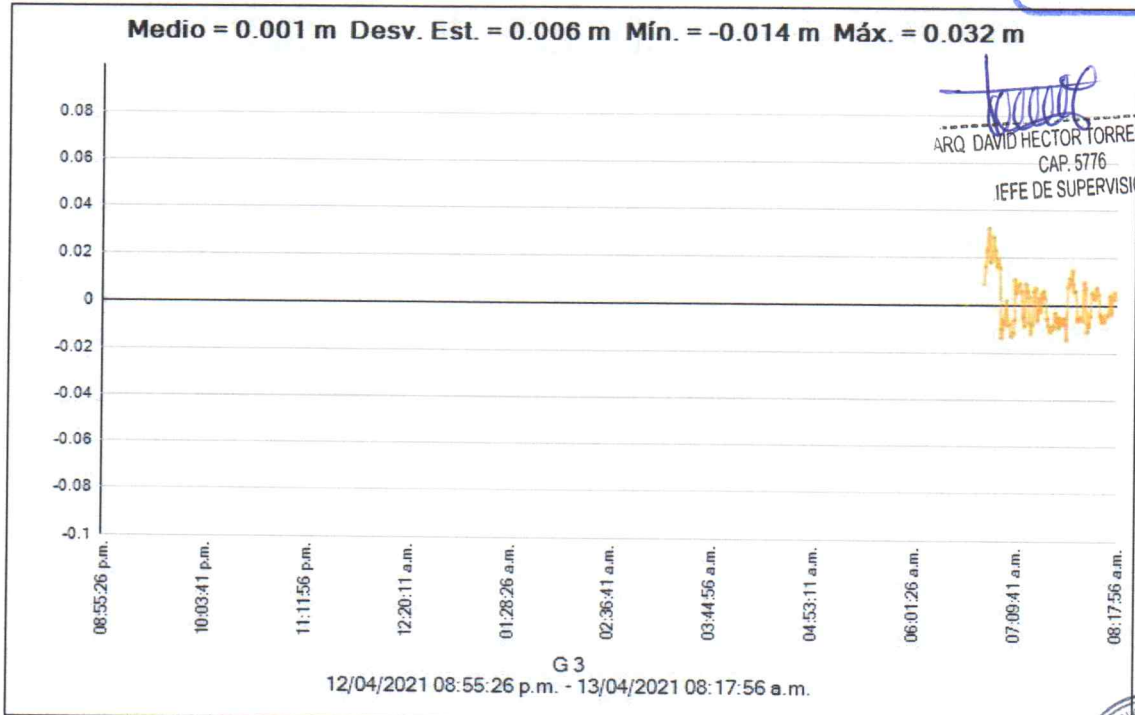


CONSORCIO CONSULTOR SAUL GARRIDO

RUC 20607759538

001367

CONFORME



Ing. Moisés Alfaro Leiva
CIP N° 69666 CN° 6996

EDWARD CERÓN TORRES
JEFE DE PROYECTO
C.I.P. N° 61778

1950

1950

1950

1950

EDWARD CERRON TORRES
DIRECTOR GENERAL
INSTITUTO VENEZOLANO
DE INVESTIGACIONES
CIENTÍFICAS

INSTITUTO VENEZOLANO
DE INVESTIGACIONES
CIENTÍFICAS

EDWARD CERRON TORRES
DIRECTOR GENERAL
INSTITUTO VENEZOLANO
DE INVESTIGACIONES
CIENTÍFICAS

Dr. H. ROSE CHAVEZ
INSTITUTO VENEZOLANO
DE INVESTIGACIONES
CIENTÍFICAS

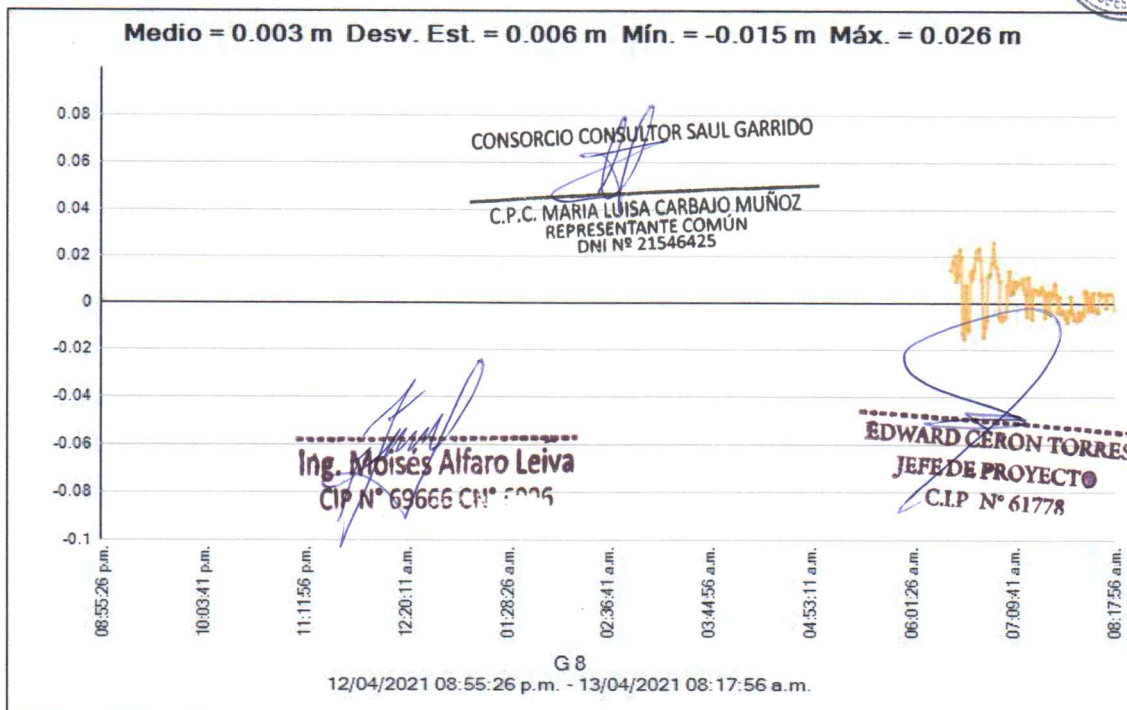
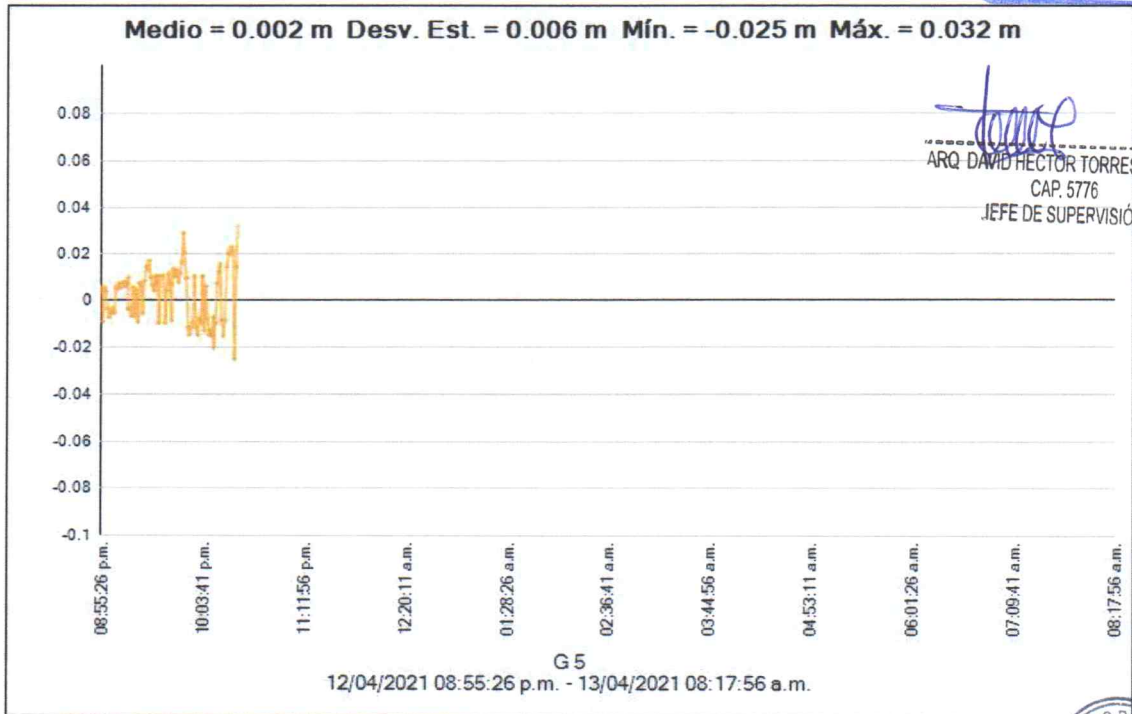


CONSORCIO CONSULTOR SAUL GARRIDO

RUC 20607759538

001366

CONFORME



10-1-1988

10-1-1988

CLP N. 1111
INFLUENZA PROTECTO
EDWARD CROW TOWER
LIVESTOCK PROTECTO

10-1-1988

CP N. 1111
Ing. Moisés Alberto Leiva
CP N. 1111

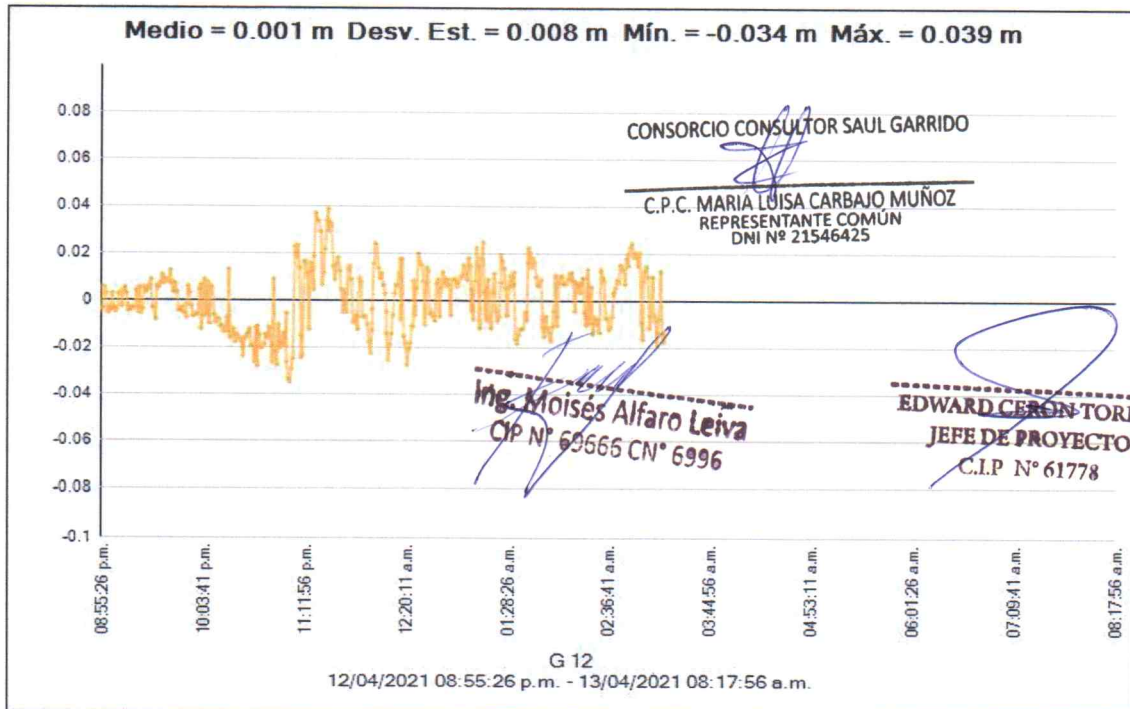
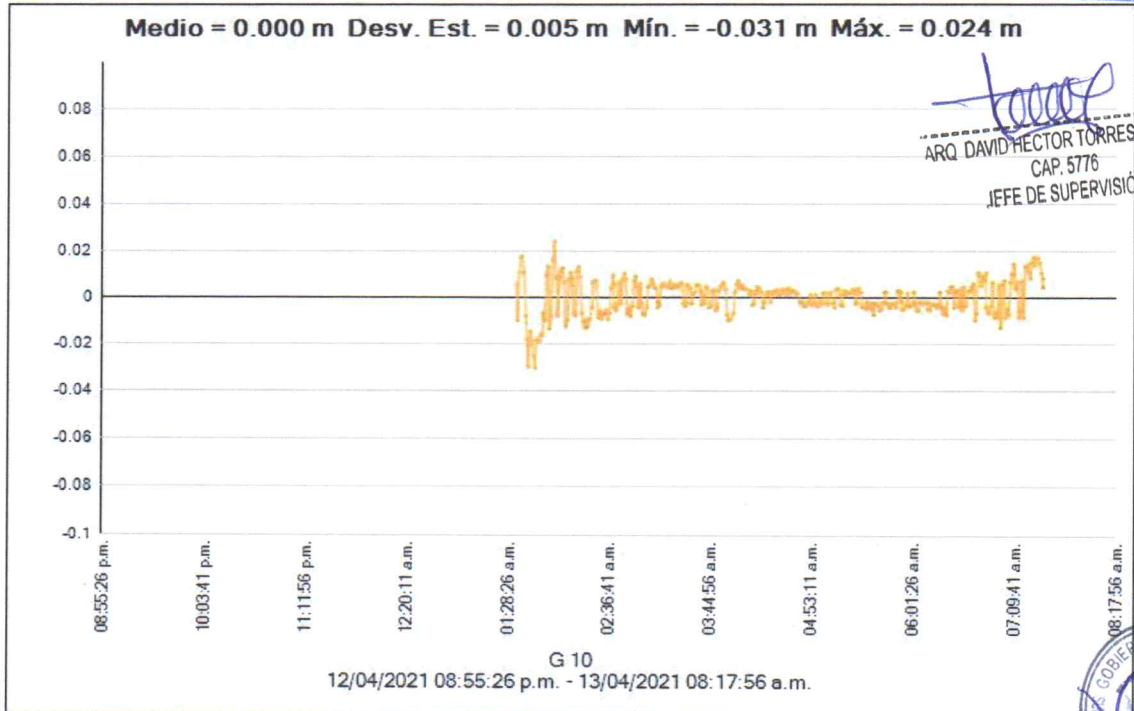


CONSORCIO CONSULTOR SAUL GARRIDO

RUC 20607759538

001365

CONFORME



1973

1973

1973

1973

1973

EDUARDO CERON TORRES
JEFE DE PROYECTO
17 DE JULIO

DR. M. ALVARO ESPINOSA
DR. M. ALVARO ESPINOSA
17 DE JULIO

EDUARDO CERON TORRES
JEFE DE PROYECTO
17 DE JULIO

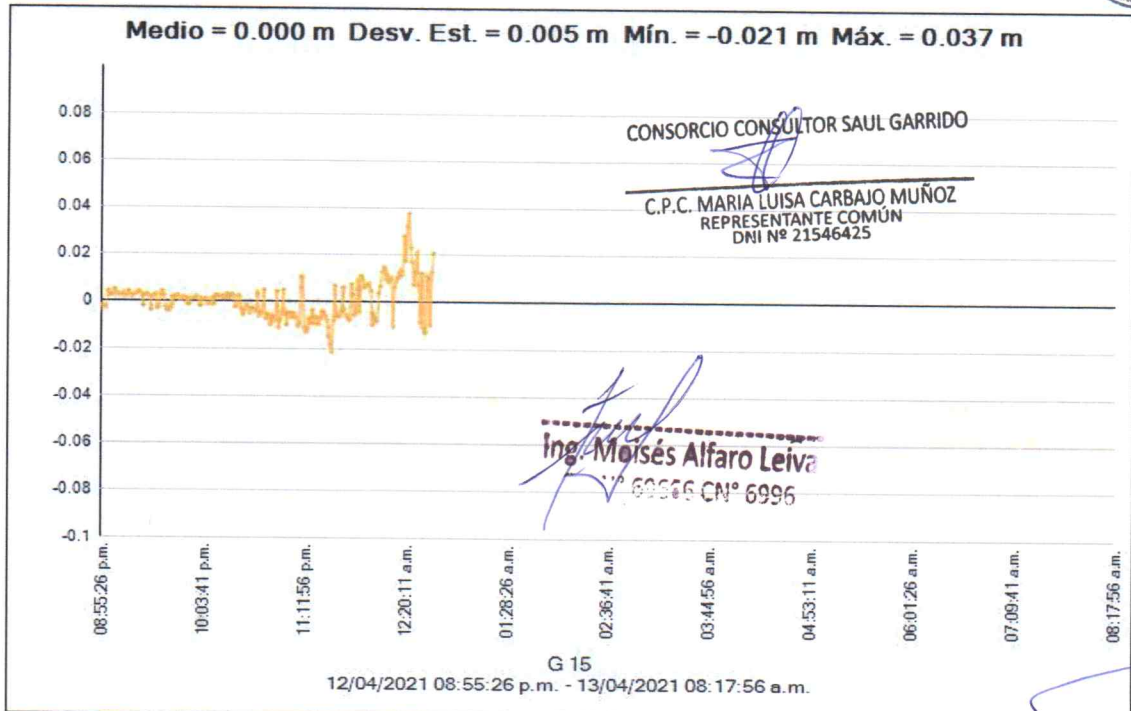
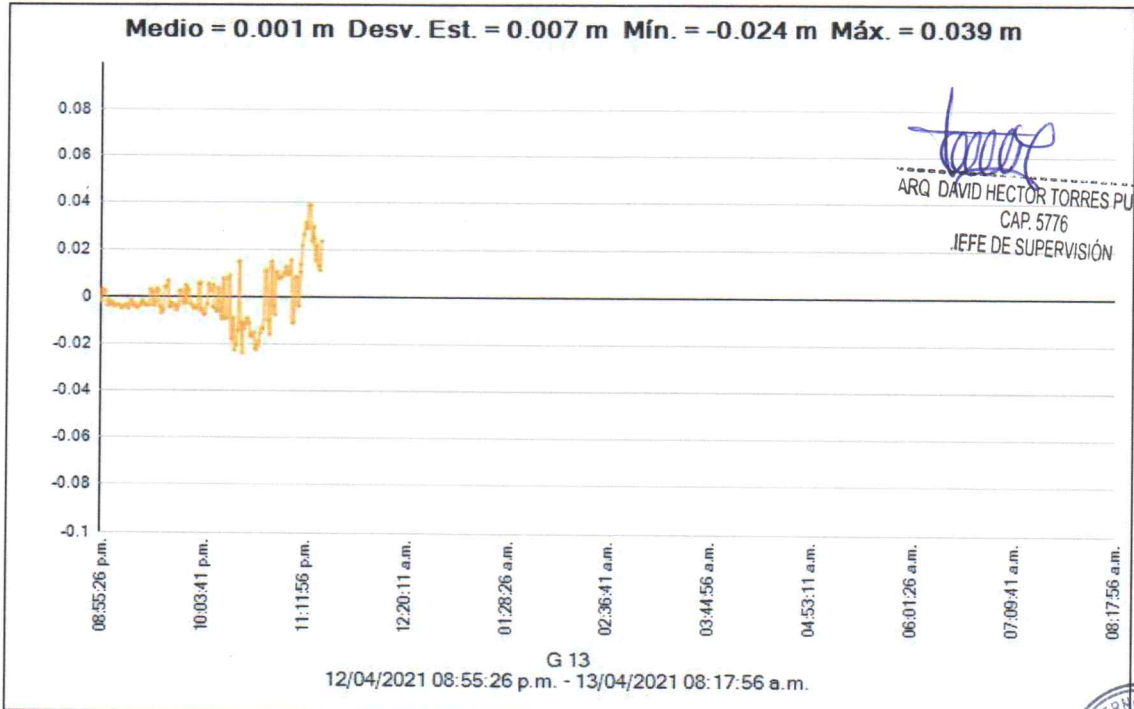


CONSORCIO CONSULTOR SAUL GARRIDO

001364

RUC 20607759538

CONFORME



EDWARD CERON TORRES
JEFE DE PROYECTO
C.I.P. N° 61778

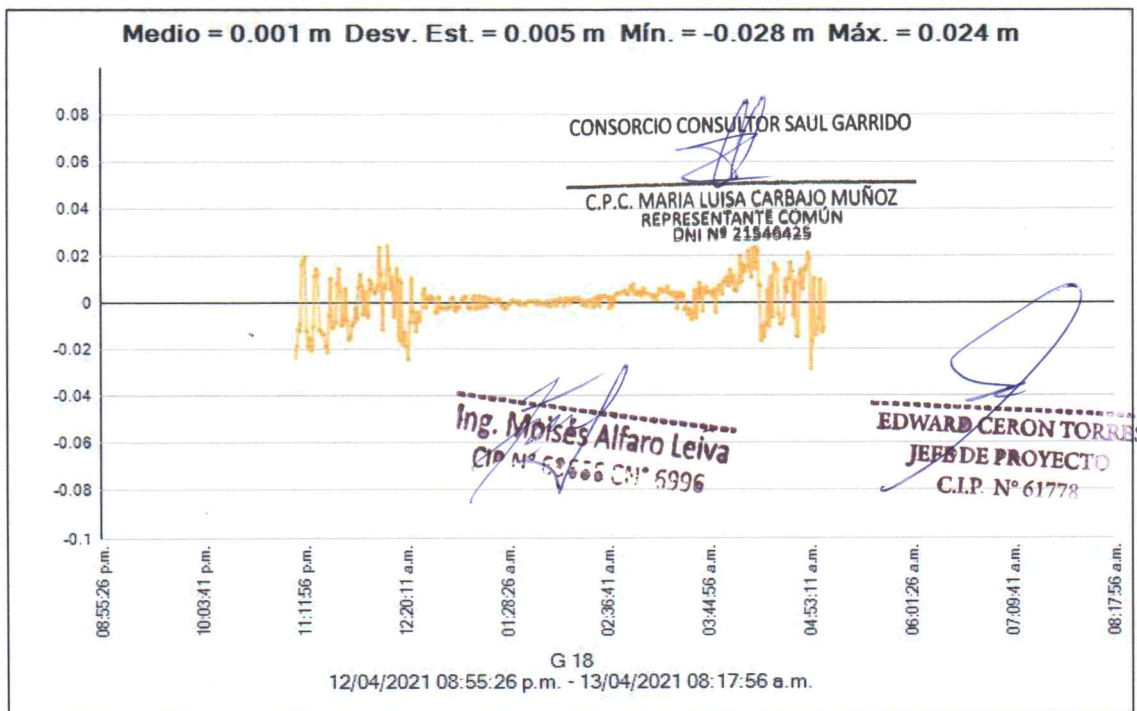
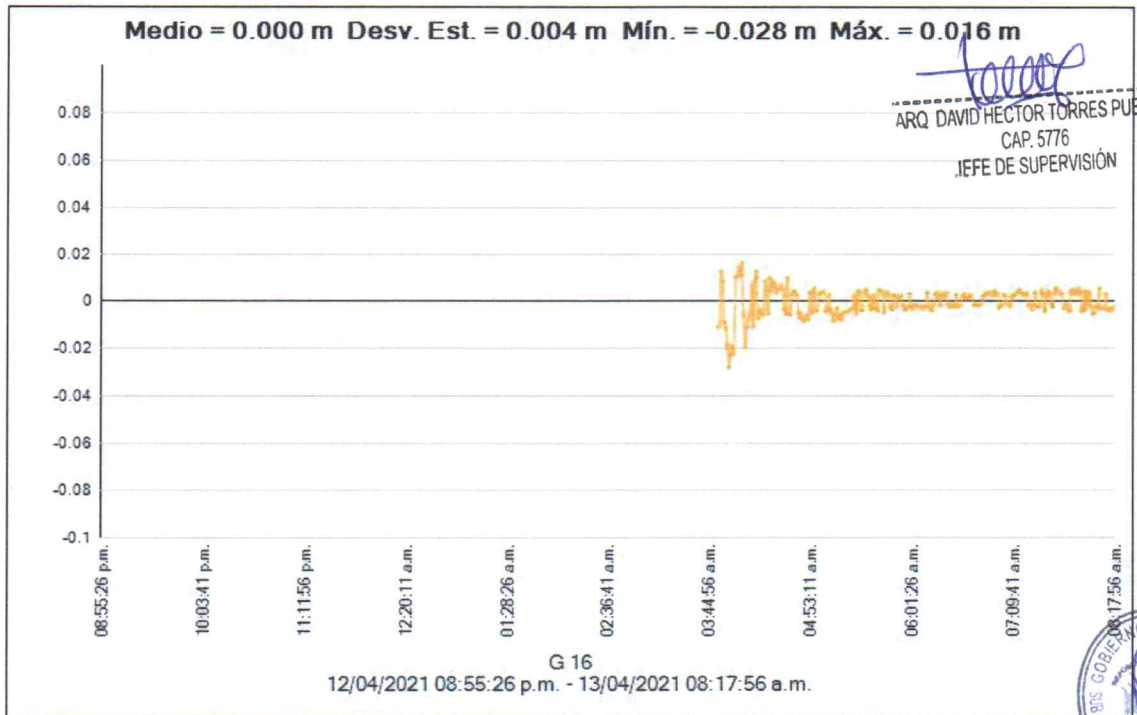
12/11/00

12/11/00

EDWARD C. FORBES
12/11/00

Log Movers
12/11/00

EDWARD C. FORBES
12/11/00



Handwritten scribble

Faint, illegible text

EDWARD CERON TOP
JERRY'S PROTECT
P. J. KERN RE-EMERSON
TOP OF RE-EMERSON

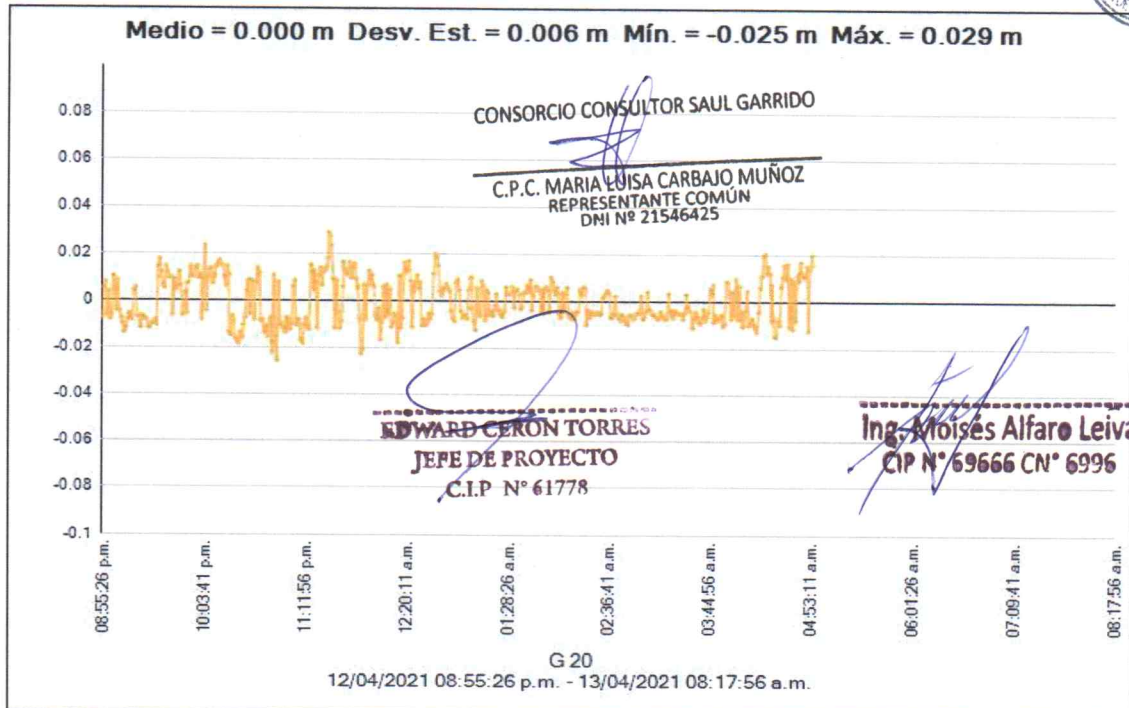
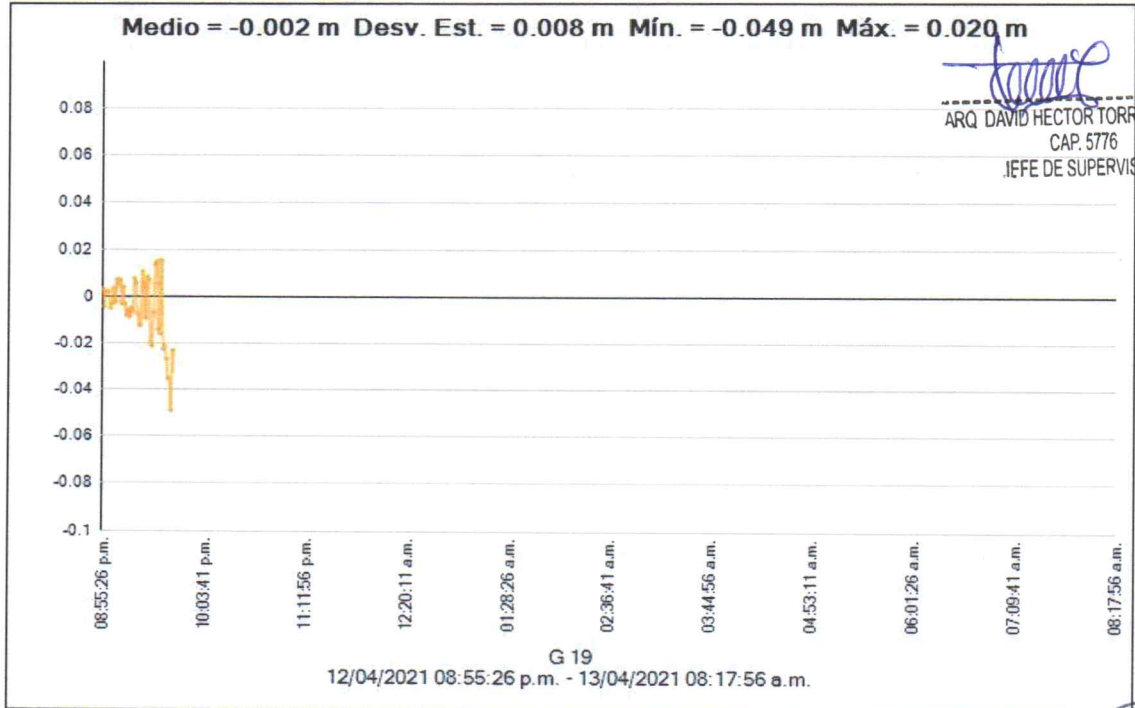
Dr. Michael Albin Lavis
Dr. Michael Albin Lavis
Dr. Michael Albin Lavis



CONSORCIO CONSULTOR SAUL GARRIDO

RUC 20607759538

CONFORME



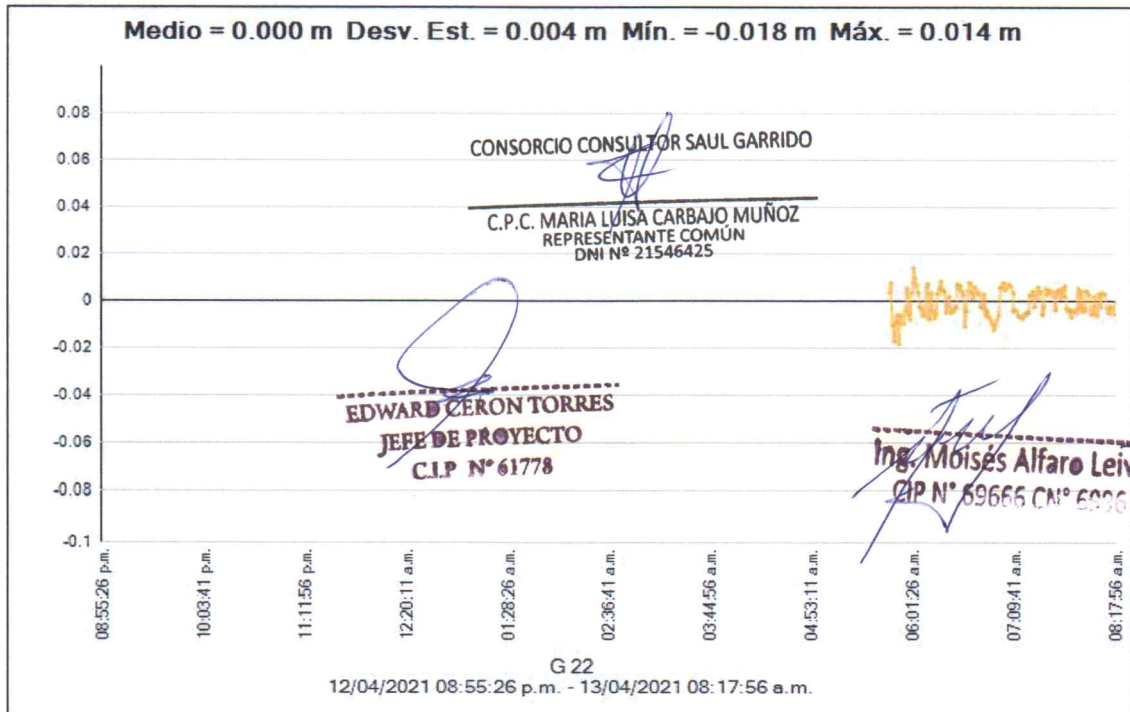
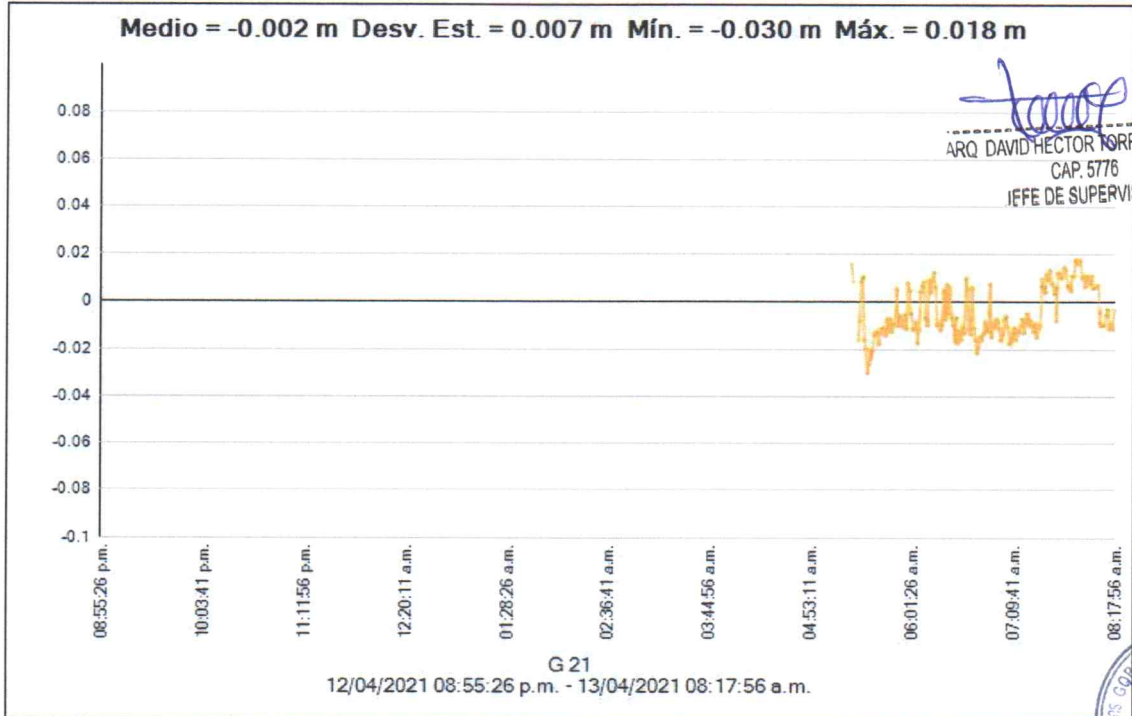


CONSORCIO CONSULTOR SAUL GARRIDO

RUC 20607759538

001361

CONFORME



1000

1000

1000

1000

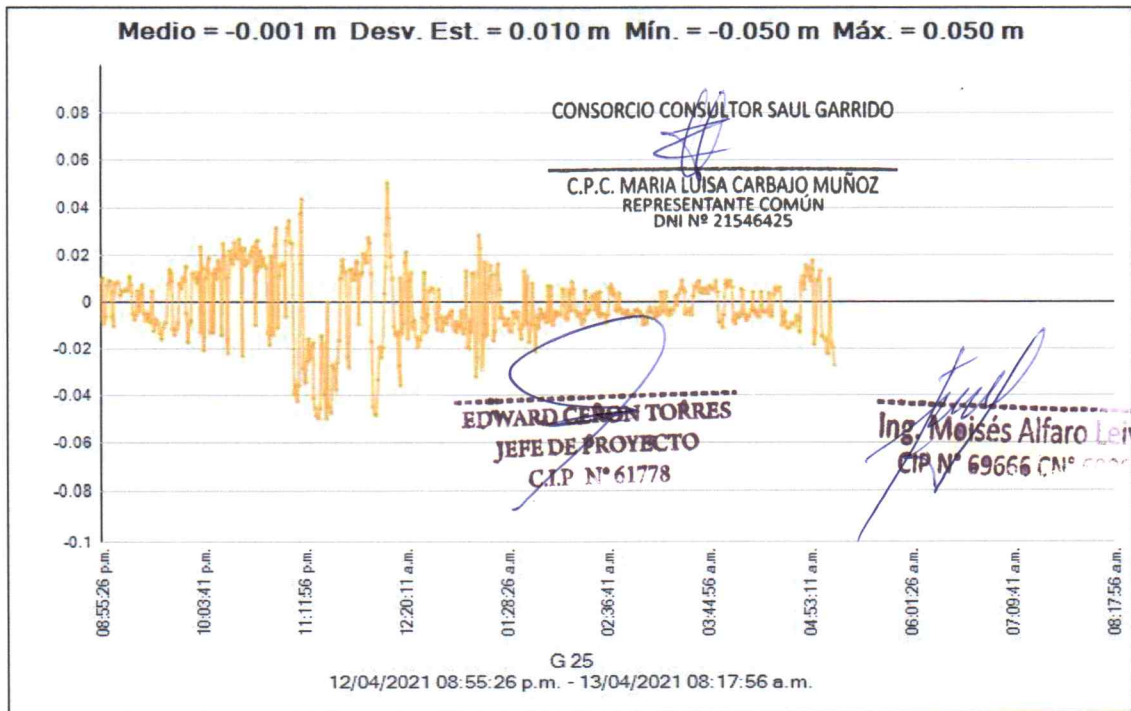
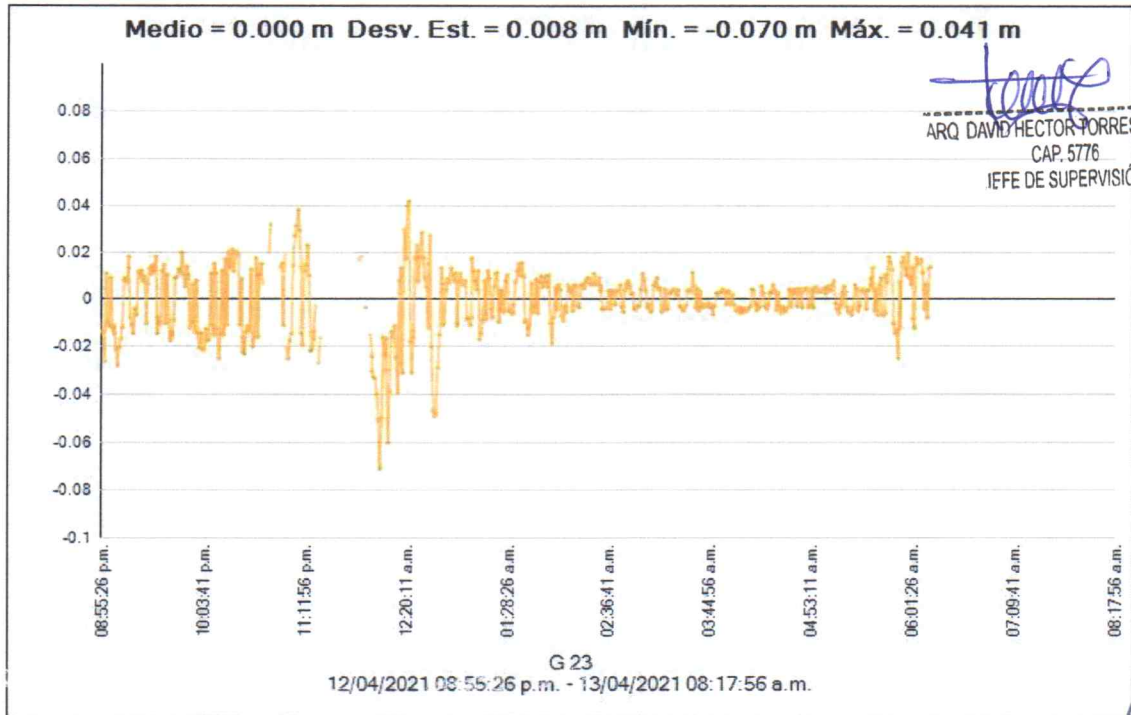
1000



CONSORCIO CONSULTOR SAUL GARRIDO

RUC 20607759538

CONFORME



10100

10100



10100

10100

Ing. Maier Alois
CH. W. BOGNER AG
10100

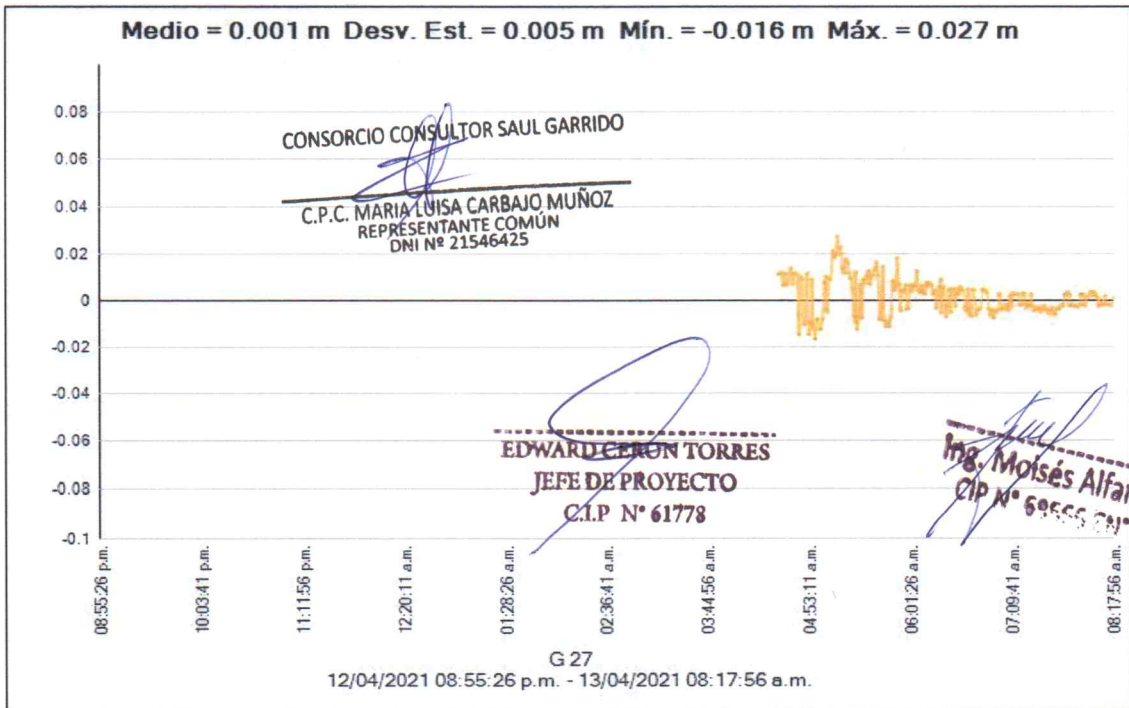
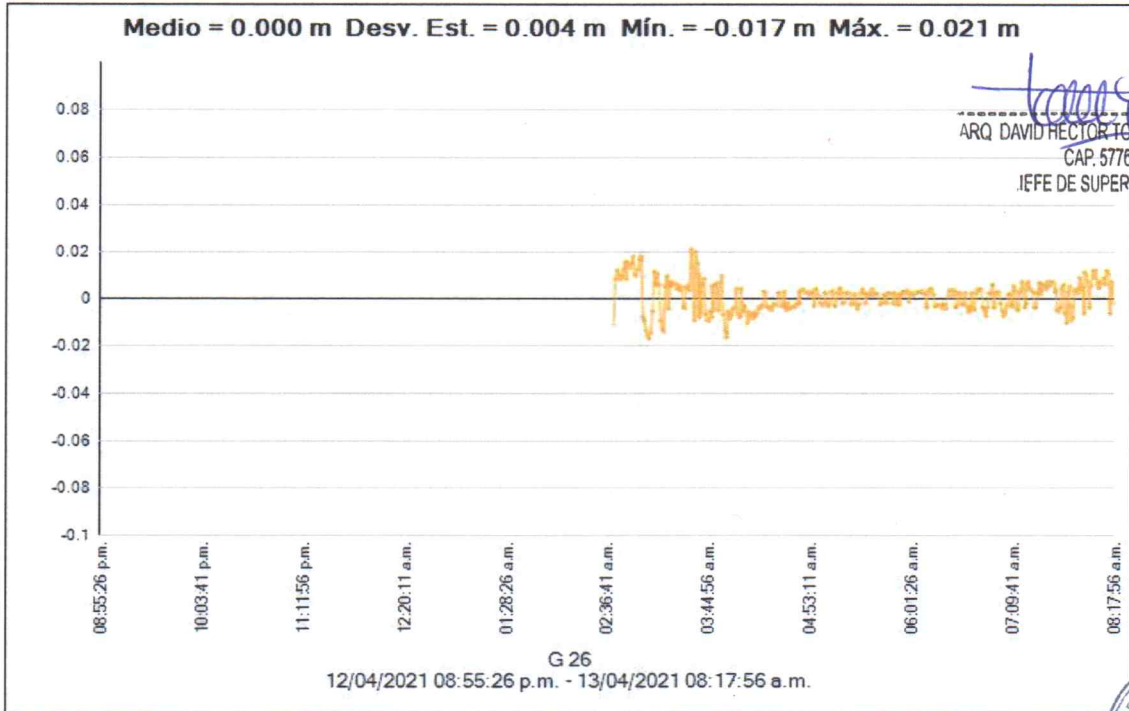
STYRIA CERAMIC TILES
10100



CONSORCIO CONSULTOR SAUL GARRIDO

RUC 20607759538

CONFORME



6/22/00

1/10

ALL INFORMATION CONTAINED
HEREIN IS UNCLASSIFIED
DATE 06/22/00 BY 60322

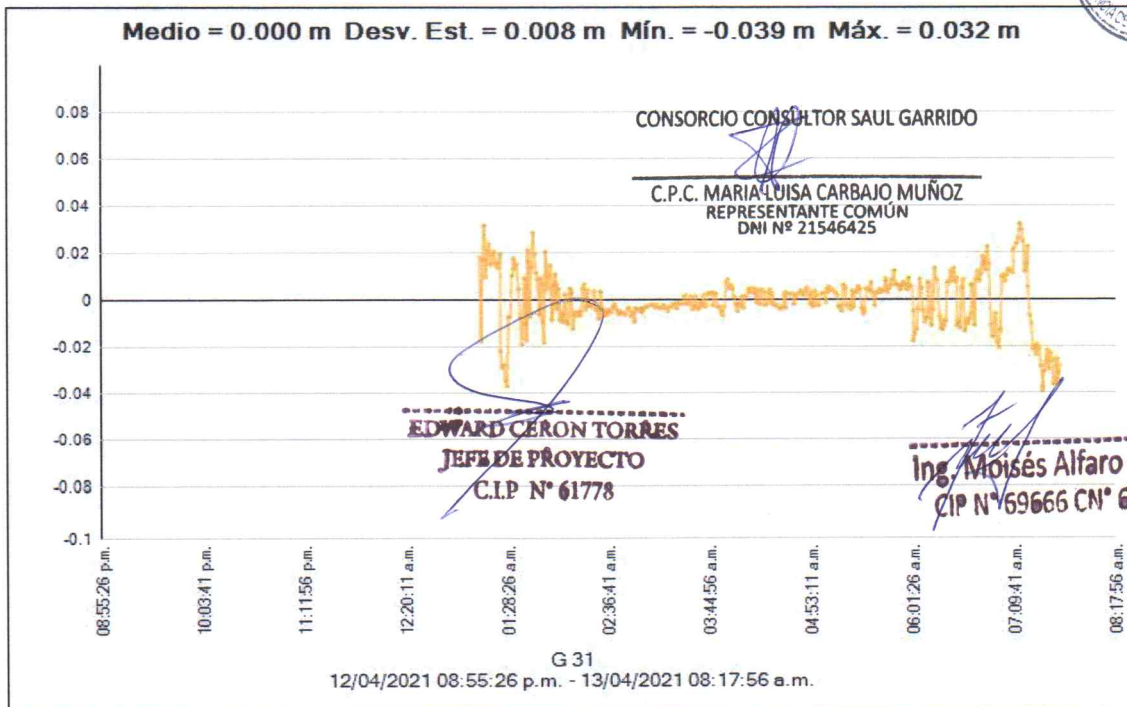
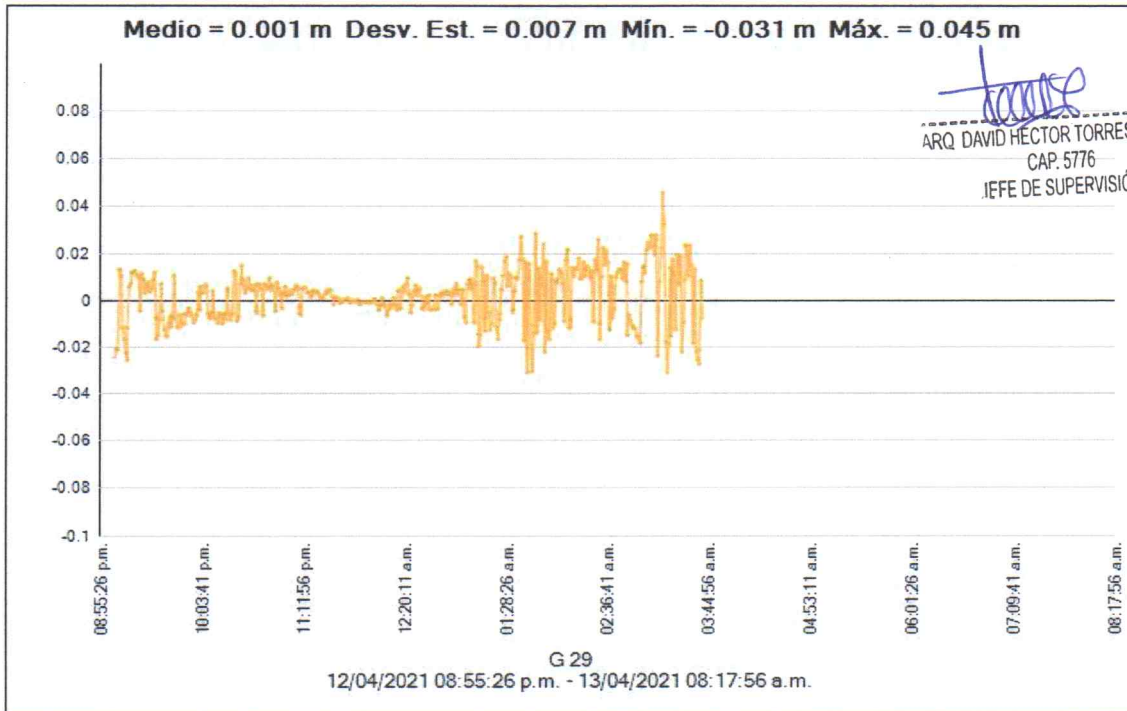
ALL INFORMATION CONTAINED
HEREIN IS UNCLASSIFIED
DATE 06/22/00 BY 60322



CONSORCIO CONSULTOR SAUL GARRIDO

RUC 20607759538

CONFORME



10/10/2010

10/10/2010

10/10/2010

10/10/2010

10/10/2010

Ing. Moisés Alvaro Letay
C.R. 11, 6868 CR, 6868

10/10/2010
10/10/2010
10/10/2010
10/10/2010
10/10/2010

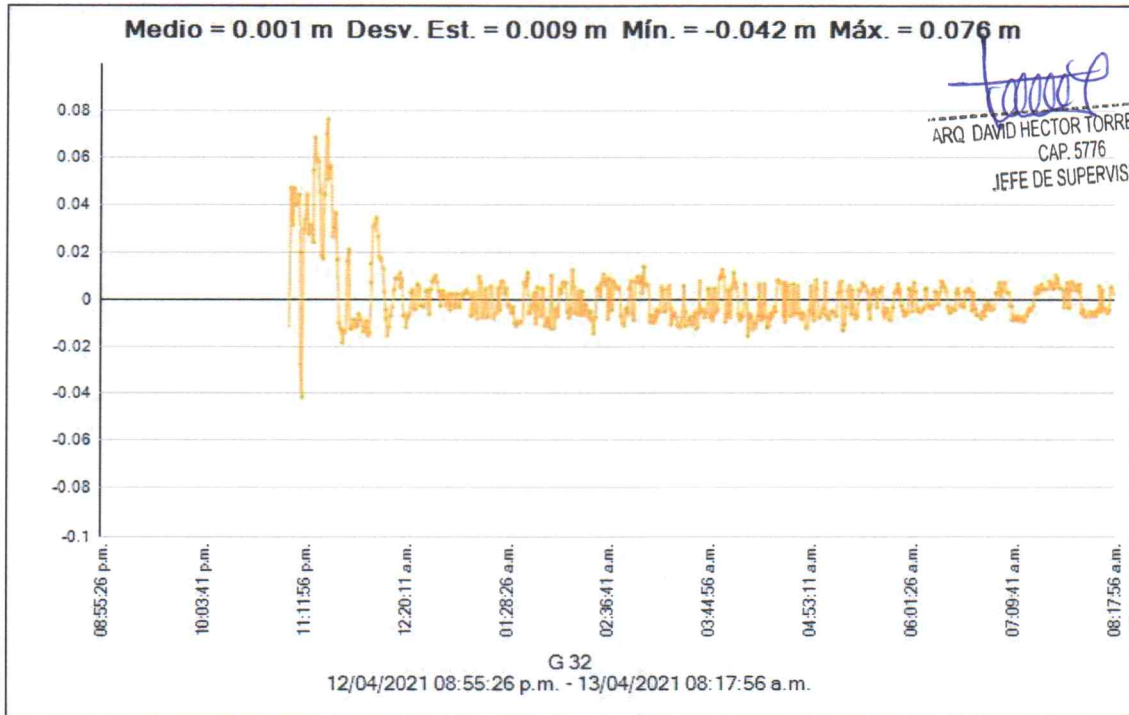


CONSORCIO CONSULTOR SAUL GARRIDO

RUC 20607759538

001357

CONFORME



CONSORCIO CONSULTOR SAUL GARRIDO

C.P.C. **MARIA LUISA CARBAJO MUÑOZ**
REPRESENTANTE COMÚN
DNI N° 21546425



EDWARD CERON TORRES
JEFE DE PROYECTO
C.I.P. N° 61778

Ing. Moisés Alfaro Leiva
CIP N° 69666 CN° 6996

12/15/2011

12/15/2011

Ing. Mónica Altamirano
OP. M. de la C. de la C.
OP. M. de la C. de la C.
OP. M. de la C. de la C.

EDUARDO CERVANTES
DEPARTAMENTO DE PROYECTOS
CIE N° 10128

Proyecto de la C. de la C.
OP. M. de la C. de la C.



CONSORCIO CONSULTOR SAUL GARRIDO

RUC 20607759538

001356

CONFORME




ARQ. DAVID HECTOR TORRES PUENTE
CAP. 5776
JEFE DE SUPERVISIÓN

Estilo de procesamiento:

Máscara de elevación: 10°00'00.0"
Autoiniciar procesamiento: Sí
Iniciar numeración automática de ID: AUTO0001
Vectores continuos: No
Generar residuales: Sí
Modelo de antena: Automático
Tipo de efeméride: Preciso/a
Frecuencia: Múltiples frecuencias
Intervalo de procesamiento: Usar todos los datos
Forzar flotante: No



Criterios de aceptación

Componente del vector	Indicador 	Fallida 
Precisión horizontal >	0.050 m + 1.000 ppm	0.100 m + 1.000 ppm
Precisión vertical >	0.100 m + 1.000 ppm	0.200 m + 1.000 ppm

CONSORCIO CONSULTOR SAUL GARRIDO

C.P.C. MARÍA LUISA CARBAJO MUÑOZ
REPRESENTANTE COMÚN
DNI N° 21546425


EDWARD CERÓN TORRES
JEFE DE PROYECTO
C.I.P. N° 61773


Ing. Moisés Alfaro Leiva
CIP N° 69666 CN° 6996

.....
Ing. Moisés Alvaro Leiva
Of. 4. 83888-01, base

.....
Ing. Moisés Alvaro Leiva
Of. 4. 83888-01, base

.....
Ing. Moisés Alvaro Leiva
Of. 4. 83888-01, base

.....
Ing. Moisés Alvaro Leiva
Of. 4. 83888-01, base



CONSORCIO CONSULTOR SAUL GARRIDO

RUC 20607759538

001355

CONFORME

TU02 - TUM01102 (10:27:02 a.m.-05:18:52 p.m.) (S3)	
Observación de línea base:	TU02 --- TUM01102 (B3)
Procesados:	22/04/2021 02:54:38 p.m.
Tipo de solución:	Fija
Frecuencia utilizada:	Frecuencia doble (L1, L2)
Precisión horizontal:	0.002 m
Precisión vertical:	0.002 m
RMS:	0.011 m
PDOP máximo:	1.833
Efemérides utilizadas:	Preciso/a
Modelo de antena:	NGS Absolute
Hora de inicio de procesamiento:	12/04/2021 10:27:02 a.m. (Local: UTC-5hr)
Hora de detención de procesamiento:	12/04/2021 05:18:52 p.m. (Local: UTC-5hr)
Duración del procesamiento:	06:51:50
Intervalo de procesamiento:	5 segundos

[Signature]
 ARQ. DAVID HECTOR TORRES PUENTE
 CAP. 5776
 JEFE DE SUPERVISIÓN



CONSORCIO CONSULTOR SAUL GARRIDO

Componentes de vector (Marca a marca)

[Signature]
 C.P.C. MARÍA LUISA CARBAJO MUÑOZ
 REPRESENTANTE COMÚN
 DNI Nº 21948425

De:	TU02		
	Cuadrícula	Local	Global
Este	560200.929 m	Latitud S3°33'39.40909"	Latitud S3°33'39.40909"
Norte	9606385.595 m	Longitud O80°27'28.64869"	Longitud O80°27'28.64869"
Elevación	11.051 m	Altura 18.759 m	Altura 18.759 m

A:	TUM01102		
	Cuadrícula	Local	Global
Este	561105.137 m	Latitud S3°33'34.96382"	Latitud S3°33'34.96382"
Norte	9606521.554 m	Longitud O80°26'59.34328"	Longitud O80°26'59.34328"
Elevación	20.723 m	Altura 28.492 m	Altura 28.492 m

[Signature]
 EDWARD CERÓN TORRES
 JEFE DE PROYECTO
 C.I.E. Nº 61778

[Signature]
 Ing. Moisés Alfaro Leiva
 CIP Nº 69666 CNº 6996



001354

CONSORCIO CONSULTOR SAUL GARRIDO

RUC 20607759538

CONFORME

Vector			
Δ Este	904.207 m	Acimut Adelante NS	81°24'55" Δ X
Δ Norte	135.959 m	Dist. elip	914.696 m Δ Y
Δ Elevación	9.672 m	Δ Altura	9.733 m Δ Z
			894.943 m
			132.054 m
			135.675 m

ARQ. DAVID HECTOR TORRES PUENTE
CAP. 5776
JEFE DE SUPERVISIÓN

Errores estándar

Errores de vector:			
σ Δ Este	0.001 m	σ Acimut NS delantero	0°00'00" σ Δ X
σ Δ Norte	0.000 m	σ Dist. elipsoide	0.001 m σ Δ Y
σ Δ Elevación	0.001 m	σ Δ Altura	0.001 m σ Δ Z
			0.001 m
			0.001 m
			0.000 m

Matriz de covarianzas a posteriori (Metro²)

	X	Y	Z
X	0.0000004420		
Y	-0.0000001769	0.0000014015	
Z	0.0000000003	0.0000000912	0.0000002099



Ocupaciones

	De	A
ID de punto:	TU02	TUM01102
Archivo de datos:	D:\PROYECTO_TBC\220421_TUM\TU02102aA.T01	D:\PROYECTO_TBC\220421_TUM\log0102p.210
Tipo de receptor:	NetR8	GR5
Número de serie del receptor:	4906K34412	U1ZR5ZO3YI
Tipo de antena:	Zephyr Geodetic 2 w/Dome	GR5
Número de serie de la antena:	40925604	-Unknown-
Altura de la antena (medida):	0.075 m	1.466 m
Método de	Base del soporte de la antena	Base del soporte de la antena

EDWARD GERON TORRES
JEFE DE PROYECTO
CIP N° 61773

CONSORCIO CONSULTOR SAUL GARRIDO
C.P.C. MARIA LUISA CARBAJO MUÑOZ
REPRESENTANTE COMÚN
DNI N° 21546425

Ing. Moisés Alfaro Leiva
CIP N° 69666 CN° 6996

ing. Moisés Alvaro Lirio
CMT. 1970/1975

ing. Moisés Alvaro Lirio
CMT. 1970/1975

EDUARDO GONZALEZ
CMT. 1970/1975

CMT. 1970/1975



CONSORCIO CONSULTOR SAUL GARRIDO

RUC 20607759538

001353



antena: [] []

[Signature]
ARQ. DAVID HÉCTOR TORRES PUNTE
CAP. 5776
JEFE DE SUPERVISIÓN

Resumen de seguimiento

SV	12/04/2021 10:27:02 a.m.	Duración: 06:51:50	Intervalo principal: 01:00:00	12/04/2021 05:18:52 p.m.
G 1	L1 L2	[Gantt chart for G 1]		
G 2	L1 L2	[Gantt chart for G 2]		
G 3	L1 L2	[Gantt chart for G 3]		
G 4	L1 L2	[Gantt chart for G 4]		
G 5	L1 L2	[Gantt chart for G 5]		
G 6	L1 L2	[Gantt chart for G 6]		
G 7	L1 L2	[Gantt chart for G 7]		
G 8	L1 L2	[Gantt chart for G 8]		
G 9	L1 L2	[Gantt chart for G 9]		
G 13	L1 L2	[Gantt chart for G 13]		
G 14	L1 L2	[Gantt chart for G 14]		
G 17	L1 L2	[Gantt chart for G 17]		
G 19	L1 L2	[Gantt chart for G 19]		
G 21	L1 L2	[Gantt chart for G 21]		
G 22	L1 L2	[Gantt chart for G 22]		
G 27	L1 L2	[Gantt chart for G 27]		
G 28	L1 L2	[Gantt chart for G 28]		
G 30	L1 L2	[Gantt chart for G 30]		
R 2	L1	[Gantt chart for R 2]		
R 3	L1	[Gantt chart for R 3]		



CONSORCIO CONSULTOR SAUL GARRIDO

[Signature]
C.P.C. MARIA LUISA CARBAJO MUÑOZ
REPRESENTANTE COMÚN
DNI N° 21946425

[Signature]
EDWARD CERON TORRES
JEFE DE PROYECTO
C.I.P. N° 61778

[Signature]
Ing. Moisés Alfaro Leiva
CIP N° 69666 CN° 6996

1000000000

1000000000

1000000000

1000000000

1000000000



CONSORCIO CONSULTOR SAUL GARRIDO

RUC 20607759538



SV	12/04/2021 10:27:02 a.m.	Duración: 06:51:50	Intervalo principal: 01:00:00	12/04/2021 05:18:52 p.m.
R4	L1	[Timeline bar]		
R5	L1	[Timeline bar]		
R9	L1	[Timeline bar]		
R13	L1	[Timeline bar]		
R14	L1	[Timeline bar]		
R15	L1	[Timeline bar]		
R16	L1	[Timeline bar]		
R17	L1	[Timeline bar]		
R18	L1	[Timeline bar]		
R19	L1	[Timeline bar]		
R20	L1	[Timeline bar]		
R23	L1	[Timeline bar]		
R24	L1	[Timeline bar]		

ARO. DAVID HECTOR TORRES PUENTE
CAP. 5776
JEFE DE SUPERVISIÓN



CONSORCIO CONSULTOR SAUL GARRIDO

C.P.C. MARIA LUISA CARBAJO MUÑOZ
REPRESENTANTE COMÚN
DNI N° 21546423

EDWARD CERON TORRES
JEFE DE PROYECTO
C.I.P. N° 61778

Ing. Moisés Alfaro Leiva
CIP N° 69666 CN° 6996

10/1/73

10/1/73

10/1/73

10/1/73

10/1/73

10/1/73

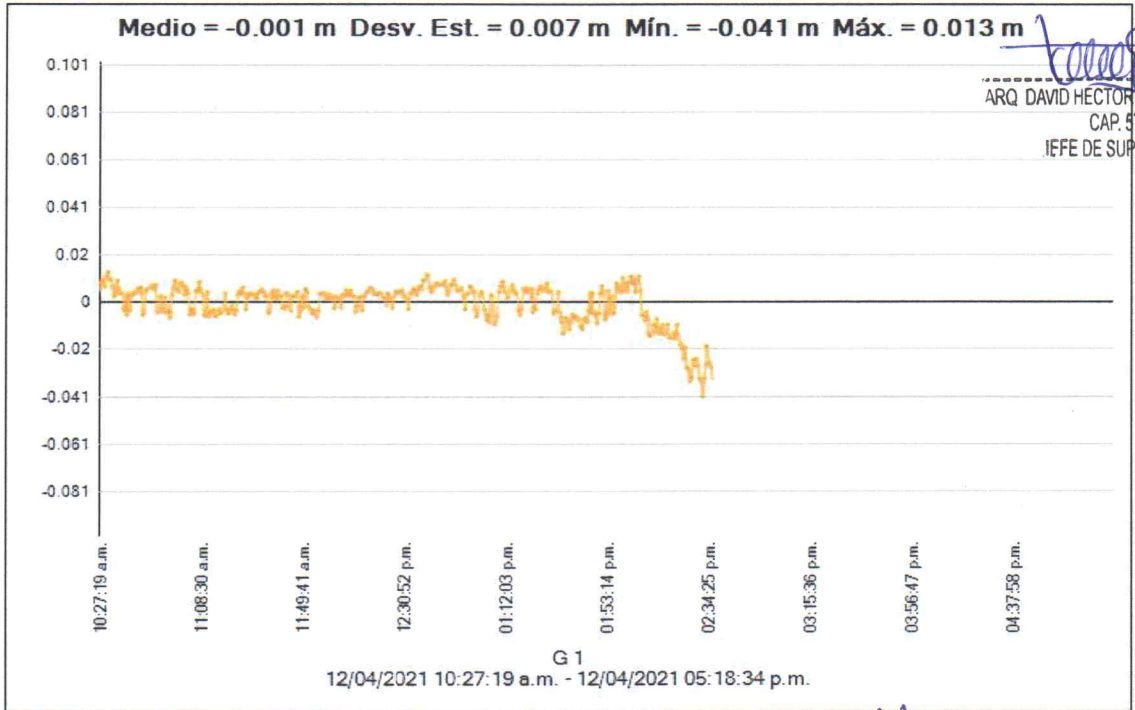


CONSORCIO CONSULTOR SAUL GARRIDO

RUC 20607759538

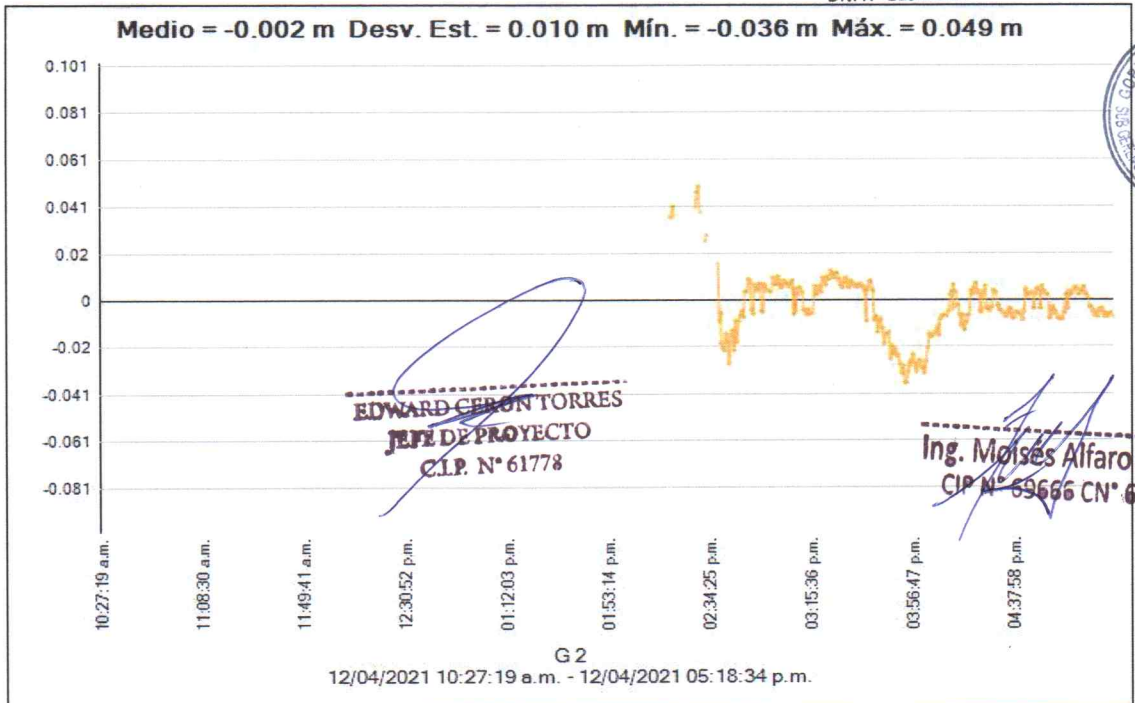
001351
CONFORME

Residuales



CONSORCIO CONSULTOR SAUL GARRIDO

C.P.C. MARIA LUISA CARBAJO MUOZ
REPRESENTANTE COMUN
DNI N 21546425



000000

Ing. Moisés Alvaro Loiva
C.R. 10.000.000

REINFORCING FORMER
LETTER PROJECTO
C.R. 10.000.000

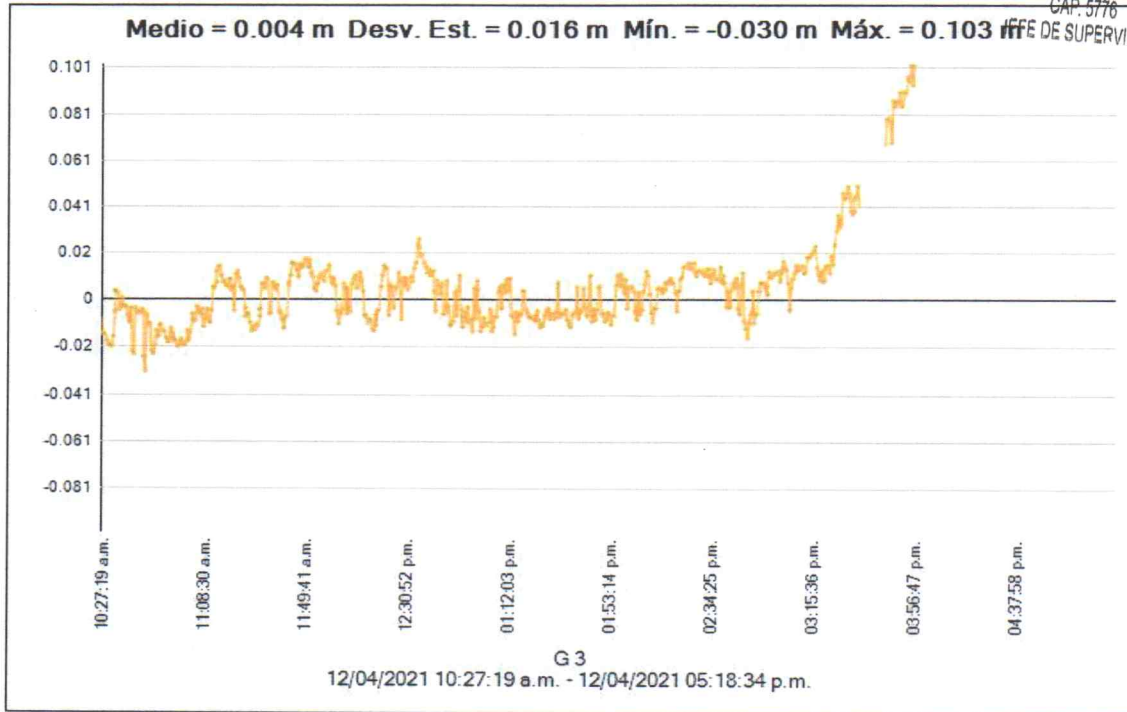


CONSORCIO CONSULTOR SAUL GARRIDO

RUC 20607759538

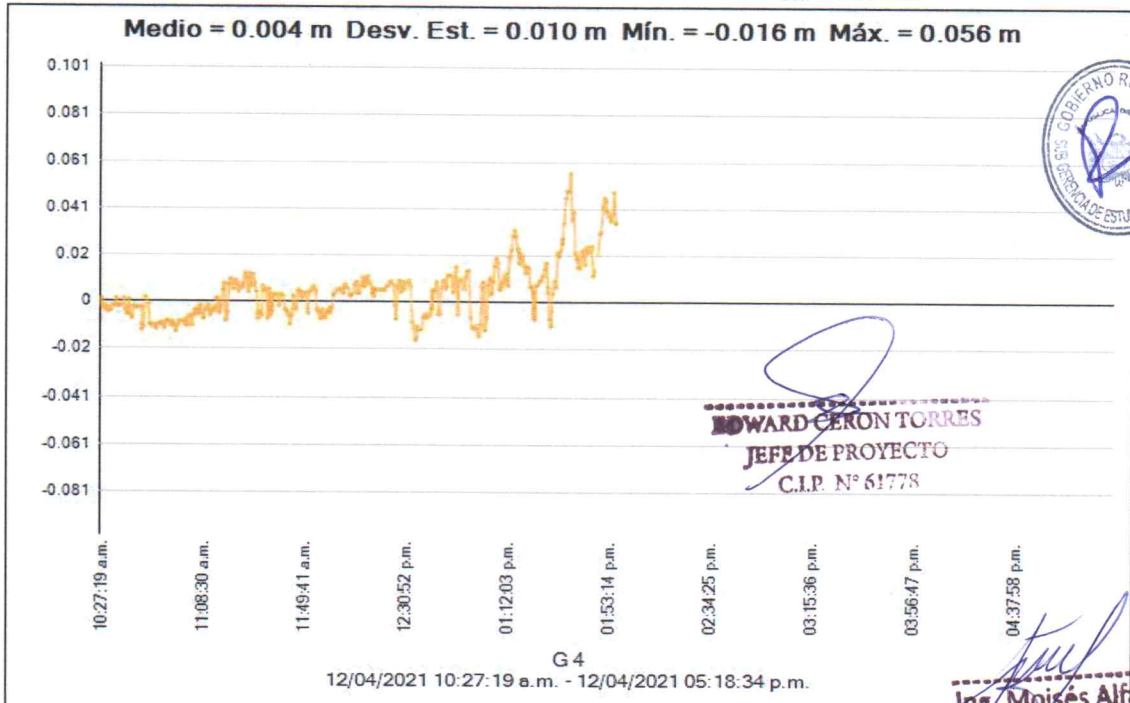
001350

[Signature]
ARQ DAVID HECTOR TORRES PUENTE
CAP. 5776
JEFE DE SUPERVISIÓN



CONSORCIO CONSULTOR SAUL GARRIDO

[Signature]
C.P.C. MARIA LUISA CARBAJO MUÑOZ
REPRESENTANTE COMÚN
DNI Nº 21546425



[Signature]
EDWARD CERON TORRES
JEFE DE PROYECTO
C.I.P. Nº 61778

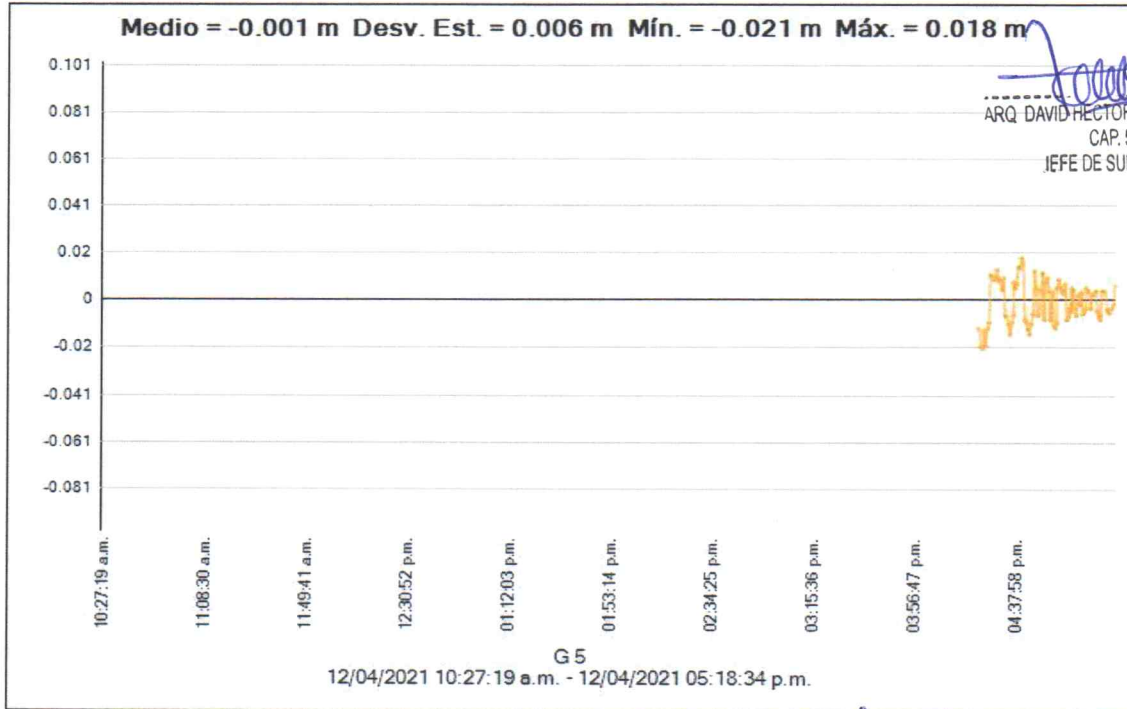
[Signature]
Ing. Moisés Alfaro Leiva
CIP Nº 69666 CNº 6996



CONSORCIO CONSULTOR SAUL GARRIDO

RUC 20607759538

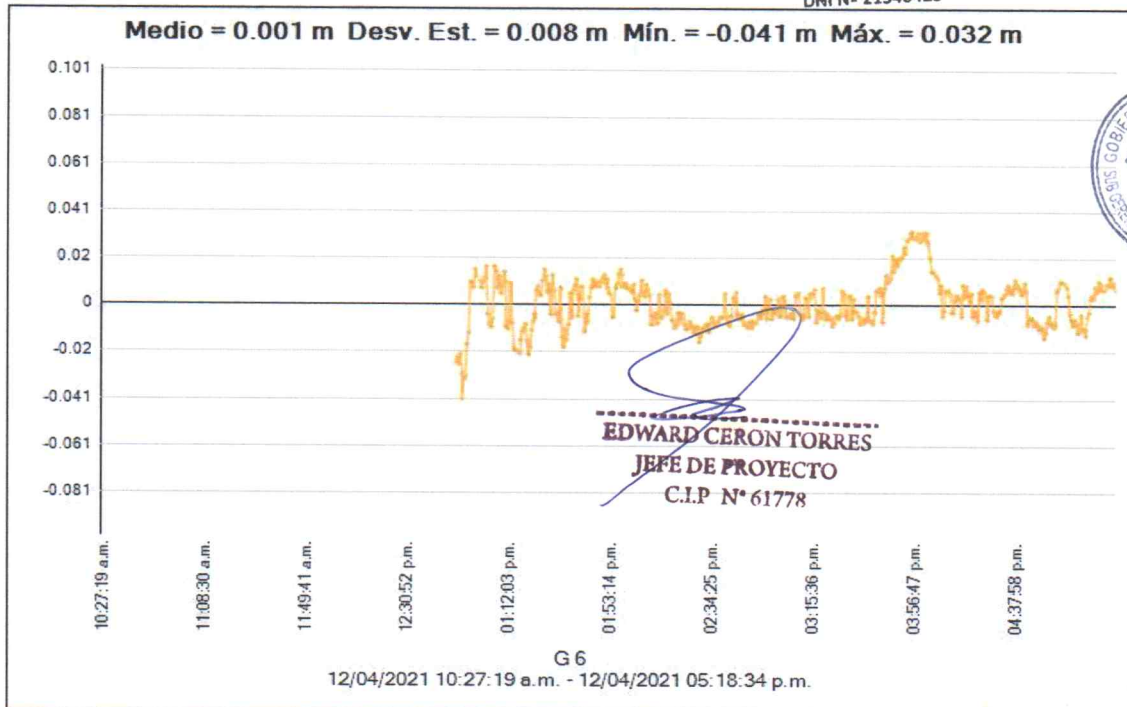
CONFORME



[Signature]
 ARQ. DAVID HECTOR TORRES PUENTE
 CAP. 5776
 JEFE DE SUPERVISIÓN

CONSORCIO CONSULTOR SAUL GARRIDO

[Signature]
 C.P.C. MARIA LUISA CARBAJO MUÑOZ
 REPRESENTANTE COMÚN
 DNI N° 21546425



[Signature]
 EDWARD CERON TORRES
 JEFE DE PROYECTO
 C.I.P. N° 61778

[Signature]
 Ing. Moisés Alfaro Leiva
 CIP N° 65486 DM 6996

11/10/00

Page 1

11/10/00

11/10/00

11/10/00

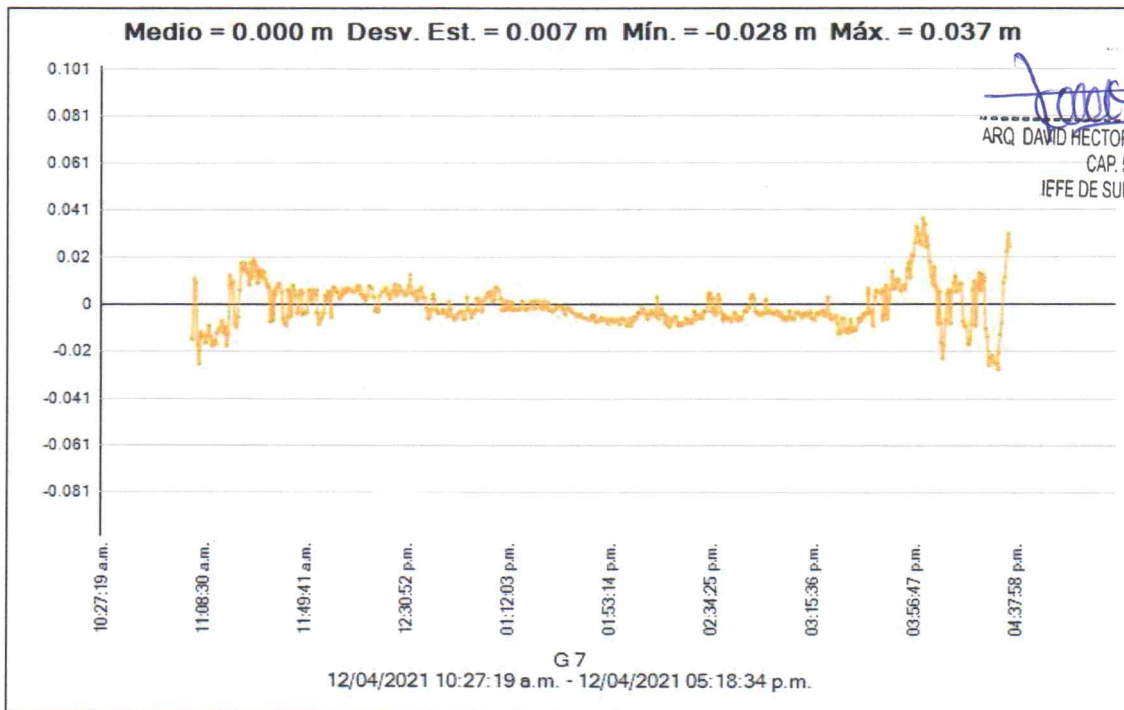


CONSORCIO CONSULTOR SAUL GARRIDO

001348

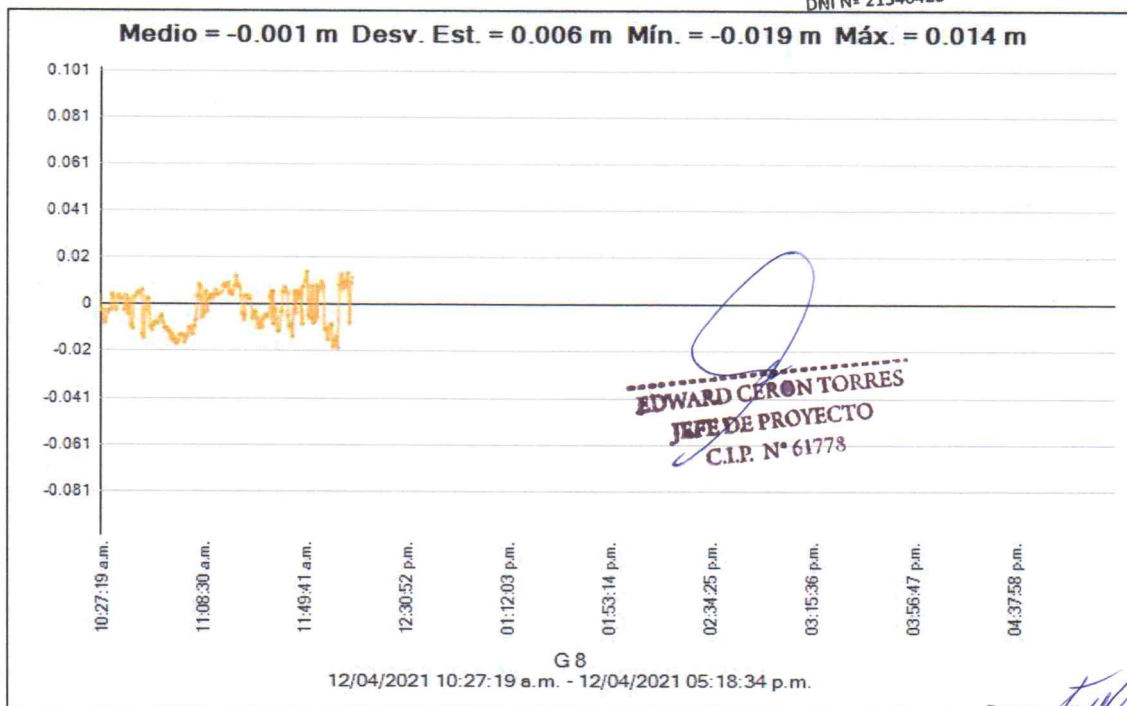
RUC 20607759538

CONFORME



CONSORCIO CONSULTOR SAUL GARRIDO

C.P.C. MARÍA LUISA CARBAJO MUÑOZ
REPRESENTANTE COMÚN
DNI N° 21546425



Ing. Moisés Alfaro Leiva
CIP N° 69666 CN° 6996

111111

[Handwritten signature]

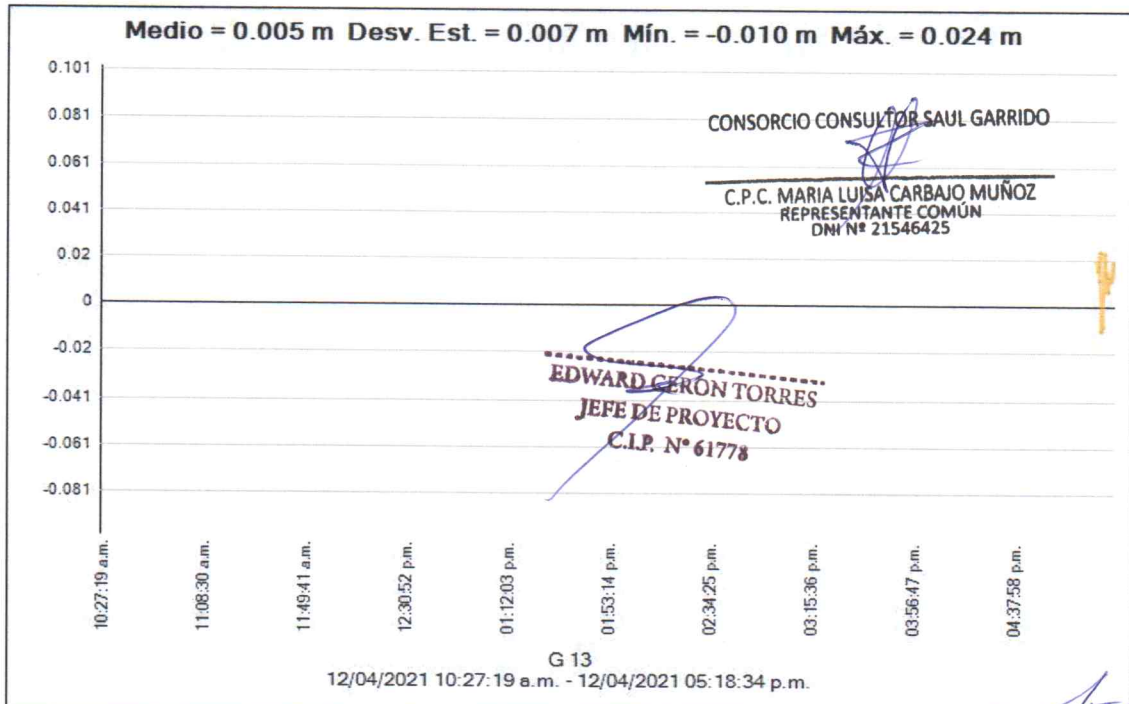
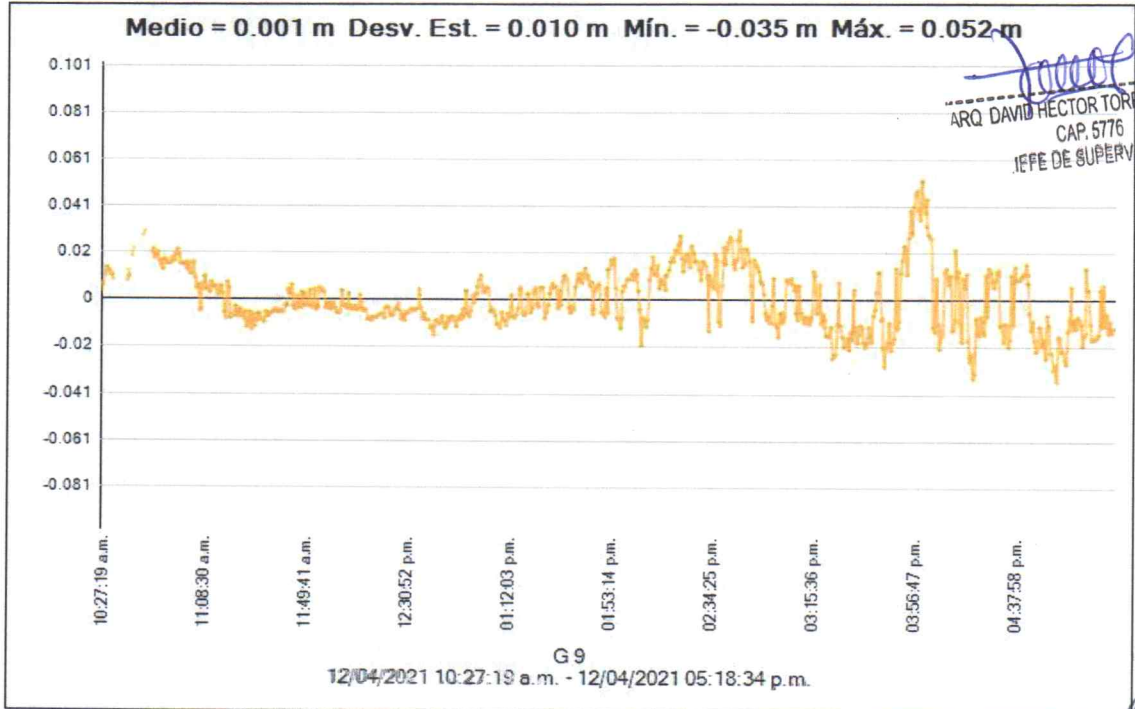
[Faint, illegible text]

ALL INFORMATION CONTAINED
HEREIN IS UNCLASSIFIED
DATE 11/11/00 BY 60322 UCBAW

Mr. M. 00000 CH-0000
Mr. M. 00000 CH-0000



CONFORME



Ing. Moisés Alfaro Leiva
CIP N° 69666 CN° 6996

100-100000

100-100000

100-100000

EDWARD J. BRENNAN
JULY 1964
CITIZENSHIP

for Moses A. Levin
Cit. N. Case No. 6886

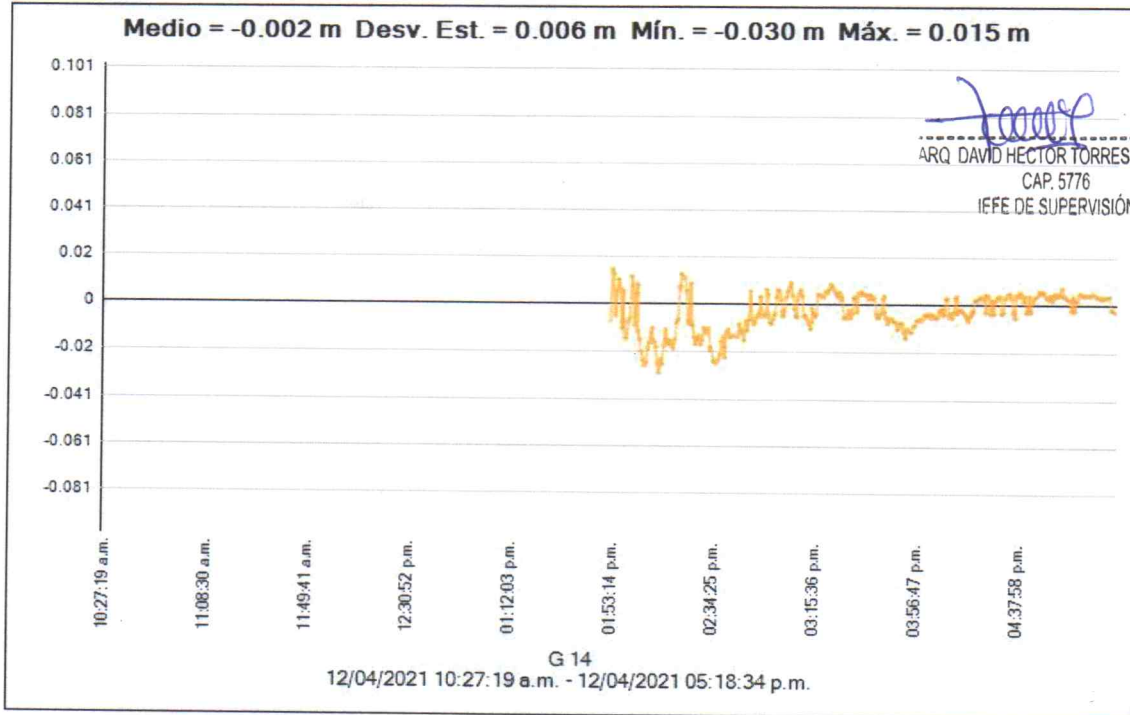


001346

CONSORCIO CONSULTOR SAUL GARRIDO

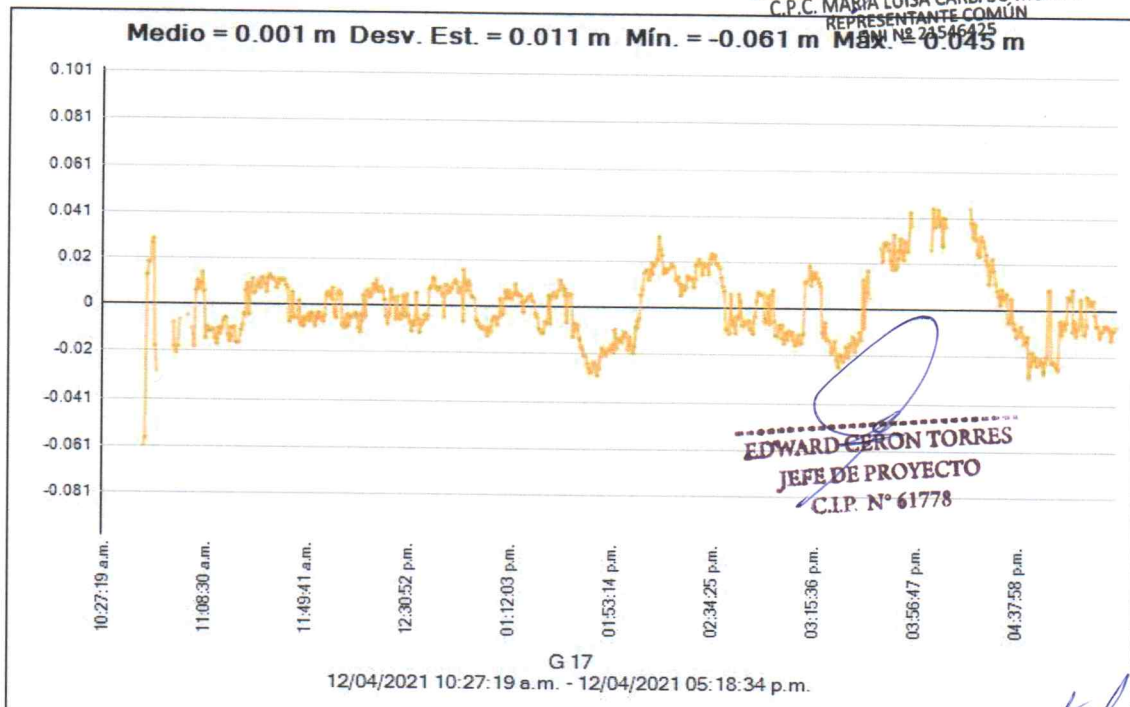
RUC 20607759538

CONFORME



CONSORCIO CONSULTOR SAUL GARRIDO

C.P.C. MARÍA LUISA CARBAJO MUÑOZ
REPRESENTANTE COMÚN
RUBEN N° 24546425



Ing. Moisés Alfaro Leiva
CIP N° 69666 CN° 6996

000000

0000

THE KENTON
JURY OF PROTECTIO
FORWARD CREDIT
FORWARD CREDIT

CP N. 6088 ON WEST
INC. MOISEY ALIANO F. SIVA

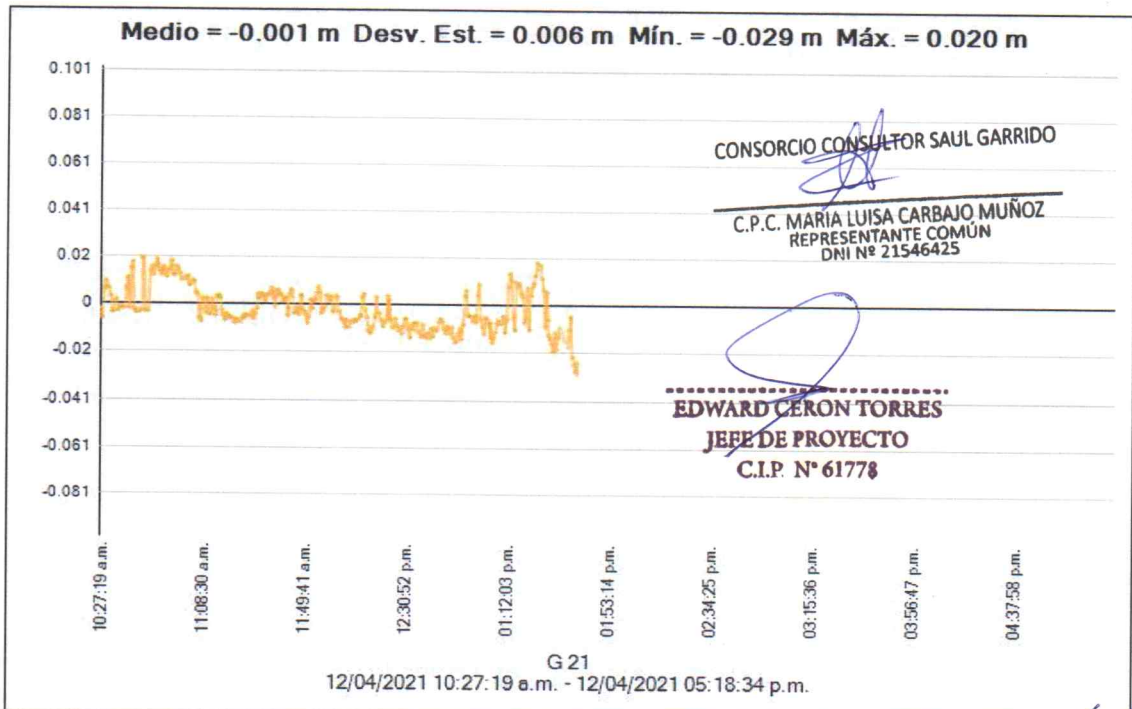
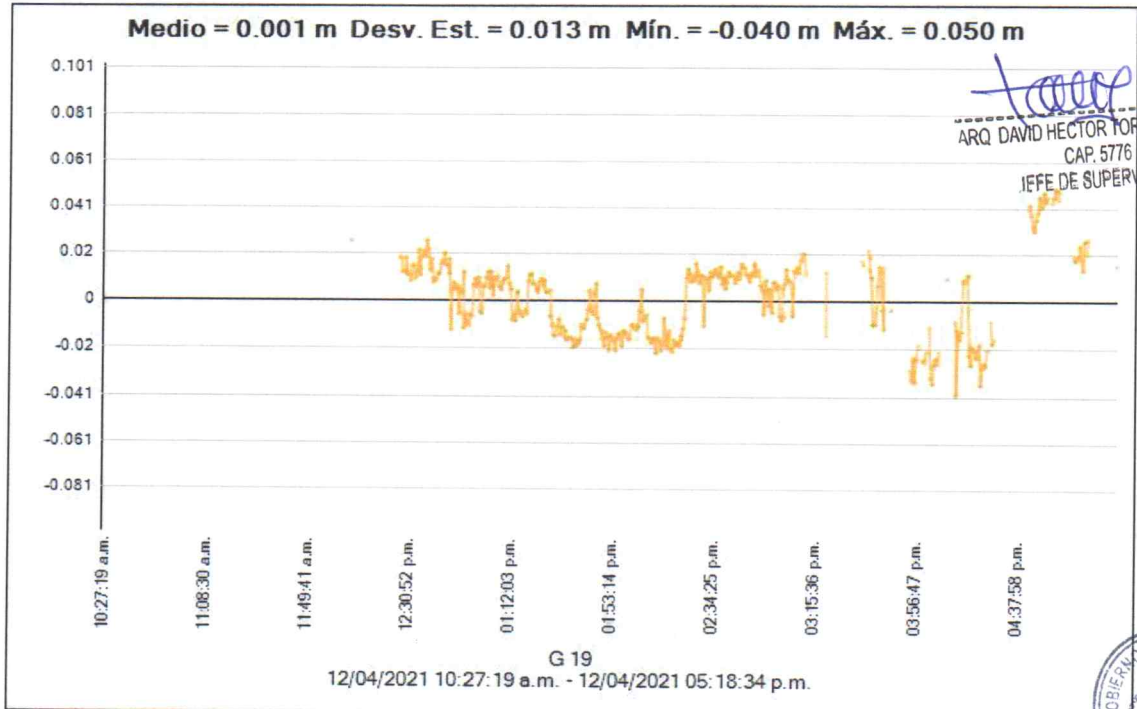


001345

CONSORCIO CONSULTOR SAUL GARRIDO

RUC 20607759538

CONFORME



Ing. Moisés Alfaro Leiva
CIP N° 69666 CN° 6996

1978

1978

1978

EDWARD CERON TORRES
JEFE DE PROYECTO
CIR. 1978

Dr. N. 1978
1978

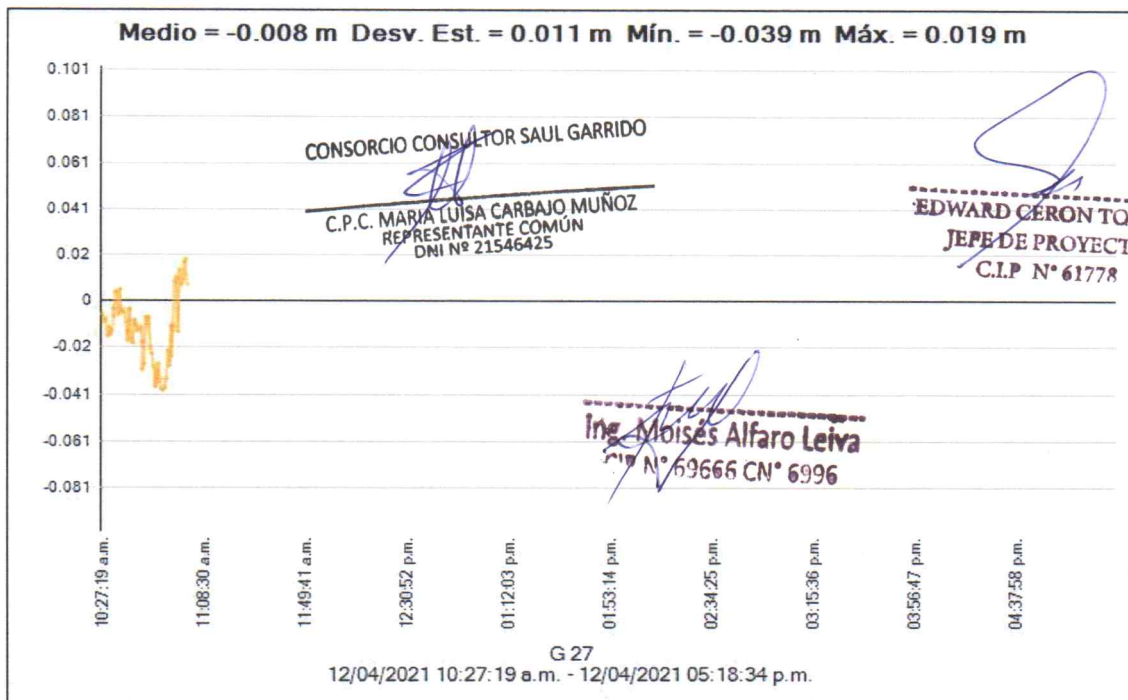
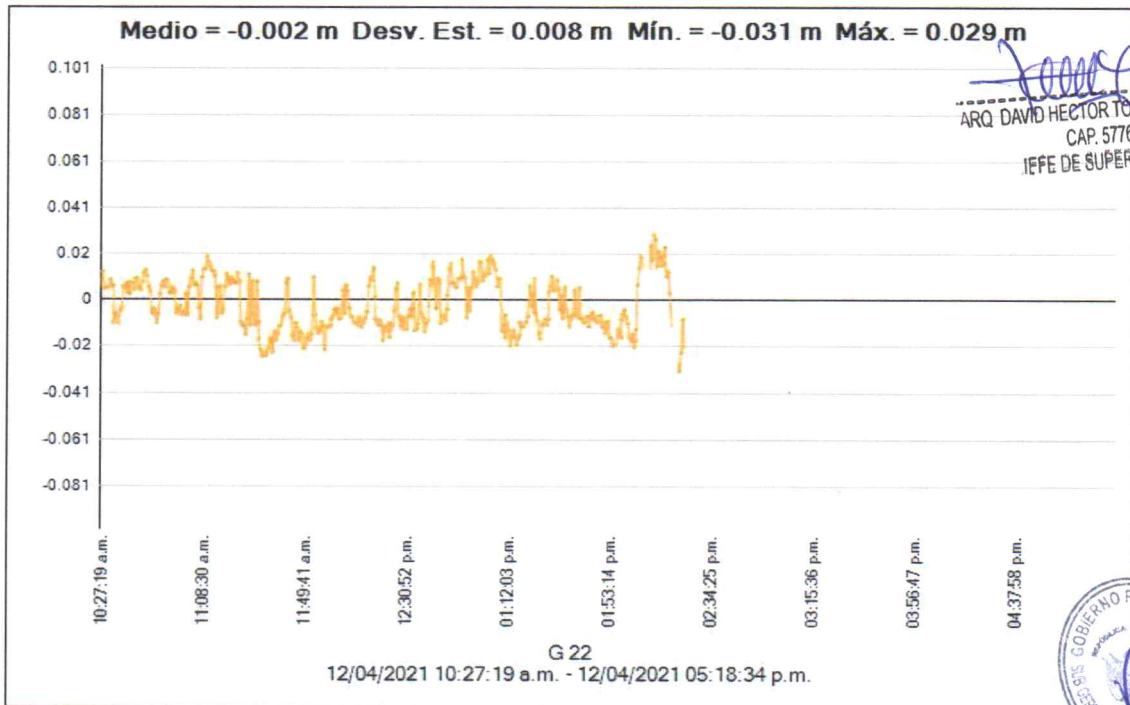


CONSORCIO CONSULTOR SAUL GARRIDO

RUC 20607759538

001344

CONFORME



Handwritten marks at the top left of the page.

out

Faint, illegible text in the middle of the page.

Handwritten text in the lower-left quadrant, possibly a signature or name.

Handwritten text in the lower-left quadrant, below the first signature.

Handwritten text in the lower-right quadrant, including the name 'Ing. Moritz Alfano Leiva'.



CONSORCIO CONSULTOR SAUL GARRIDO

RUC 20607759538

CONFORME

Estilo de procesamiento:

Máscara de elevación: 10°00'00.0"

Autoiniciar procesamiento: Sí

Iniciar numeración automática de ID: AUTO0001

Vectores continuos: No

Generar residuales: Sí

Modelo de antena: Automático

Tipo de efeméride: Preciso/a

Frecuencia: Múltiples frecuencias



Intervalo de procesamiento: Usar todos los datos

Forzar flotante: No

[Signature]
 ARQ. DAVID HECTOR TORRES PUENTE
 CAP. 5776
 JEFE DE SUPERVISIÓN



Criterios de aceptación

Componente del vector	Indicador 	Fallida 
Precisión horizontal >	0.050 m + 1.000 ppm	0.100 m + 1.000 ppm
Precisión vertical >	0.100 m + 1.000 ppm	0.200 m + 1.000 ppm

CONSORCIO CONSULTOR SAUL GARRIDO
[Signature]
 C.P.C. MARIA LUISA CARBAJO MUÑOZ
 REPRESENTANTE COMÚN
 DNI N° 21548428

[Signature]
 EDWARD CERON TORRES
 JEFE DE PROYECTO
 C.I.P. N° 61778

[Signature]
 Ing. Moisés Alfaro Leiva
 CIP N° 69666 CN° 6996

1984

EDUARDO CERON TORRES
INTELECTUAL
CIB. MEXICO

INSTRUMENTO DE TRANSFERENCIA
DE DERECHOS DE PATENTE
DE LA MARCA Y DERECHOS
CONEXOS



VI. CONCLUSIONES

[Signature]
ARQ. DAVID HECTOR TORRES PUENTE
CAP. 5776
JEFE DE SUPERVISIÓN

Se realizó la georreferenciación de 02 (dos) puntos de control denominados **TUM01102 – TUM01103**, en el distrito de Tumbes, provincia de Tumbes - Departamento de Tumbes, utilizando el método de posicionamiento satelital, empleando receptores GNSS de doble frecuencia con precisión milimétrica con el **MÉTODO ESTÁTICO** con GPS diferencial GR5, en el área de estudio, enlazada a la Red Geocéntrica Nacional (REGEN).

Se monumento 02 (dos) **hitos** de concreto con placa de bronce ubicado estratégicamente en el área de estudio.

Se ejecutó la georreferenciación enlazada a la Red Geocéntrica Nacional (REGEN), utilizando un punto geodésico de "orden 0" ubicado en las instalaciones del gobierno Regional de Tumbes, distrito de Tumbes, provincia de Tumbes departamento de Tumbes, con nombre **TU02**, pertenece a la Red Geocéntrica Nacional (REGGEN) y establecido por el Instituto Geográfico Nacional, que es el punto de enlace más cercano al área de trabajo, atendiendo así al proyecto, **"RECONSTRUCCIÓN DEL HOSPITAL SAUL GARRIDO ROSILLO II-1, DISTRITO DE TUMBES, PROVINCIA DE TUMBES, DEPARTAMENTO DE TUMBES"**



Se obtuvo 02 (dos) coordenada en WGS84, sistema de proyección oficial para Perú, posicionamiento de GNSS diferencial de doble frecuencia mediante la técnica ESTÁTICO CON POST PROCESO.

CONSORCIO CONSULTOR SAUL GARRIDO

[Signature]
C.P.C. MARIA LUISA CARBAJO MUÑOZ
REPRESENTANTE COMÚN
DNI N° 21546425

[Signature]
Ing. Moisés Alfaro Leiva
CIP N° 69666 CN° 6996

[Signature]
EDWARD CERÓN TORRES
JEFE DE PROYECTO
C.I.P N° 61778

11/11/11

1

EDWARD ERON TORRES

JEFF DE SPOONER

Ing. Moisés Alberto León
C.R. CASA CIVIL

Ing. Moisés Alberto León
C.R. CASA CIVIL