

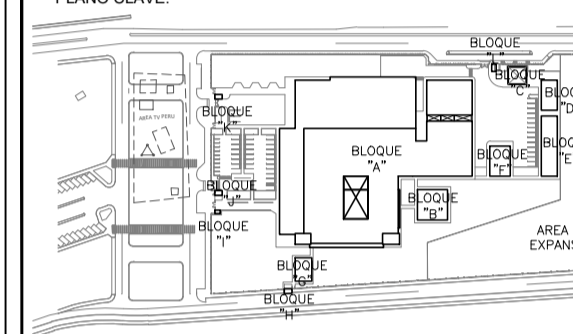
OBSERVACIONES:

FIRMA JEFE DE PROYECTO:

FIRMA DE PROYECTISTA:

FIRMA DE SUPERVISOR:

PLANO CLAVE:



BLOQUE / NIVEL	U.P.S.S. / U.P.S.
BLOQUE A/ 1ER PISO	<ul style="list-style-type: none"> CONSULETA EXTERNA FRANQUISA INDICADOR POR IMAGENES RECEPCION LABORATORIO PATOLOGIA LABORATORIO CASA MEDICINA HORARIO DE SERVICIOS CASA DE FARMACIA TRANSPORTE
BLOQUE A/ 2DO PISO	<ul style="list-style-type: none"> CONSULETA EXTERNA ADMINISTRACION RECEPCION DE LA INFORMACION CENTRO DISTRIBUIDO CENTRO DE INVESTIGACION CENTRO DE DIAGNOSTICO Y BANCO DE BIENES SALA DE USOS MULTIPLES HOSPITALIZACION RESIDENCIA DE PERSONAL
BLOQUE B	-LABORATORIO
BLOQUE C	-PEDIATRIA/USP
BLOQUE D	-SALA DE AMBULANCIA
BLOQUE E	-TALLERES
BLOQUE F	-ALMACENES
BLOQUE G	-MATERIAL DEPENDIENDO TRC
BLOQUE H	-GUARDIA
BLOQUE I	-CITO INGRESO SERVIDO DE TELECOM.
BLOQUE J	-GUARDIA
BLOQUE K	-GUARDIA
BLOQUE L	-GUARDIA

PROYECTO:

ELABORACION DEL EXPEDIENTE TECNICO, EQUIPAMIENTO Y CONTINGENCIA DEL PROYECTO "RECONSTRUCCION DEL HOSPITAL SAUL GARRIDO ROSILLO II-1, DISTRITO DE TUMBES, PROVINCIA DE TUMBES, DEPARTAMENTO DE TUMBES"

UBICACION:

DISTrito: TUMBES Provincia: TUMBES Departamento: TUMBES

ESPECIALIDAD:

ARQUITECTURA

PLANO:

DETALLE DE ESCALERA PROTEGIDA N°1 ENTREPISO Y SEGUNDO PISO

ELABORADO POR:

CONSORCIO CONSULTOR SAUL GARRIDO RUC 20607759538

PROFESIONAL RESPONSABLE:

ARQ. PATRICIA M. BARRIENTOS MELENDEZ CAP 3596
ARQ. NEYMER A. SANCHEZ RODRIGUEZ CAP 14752

CAD:

CAD

ARCHIVO:

ARCHIVO

FECHA:

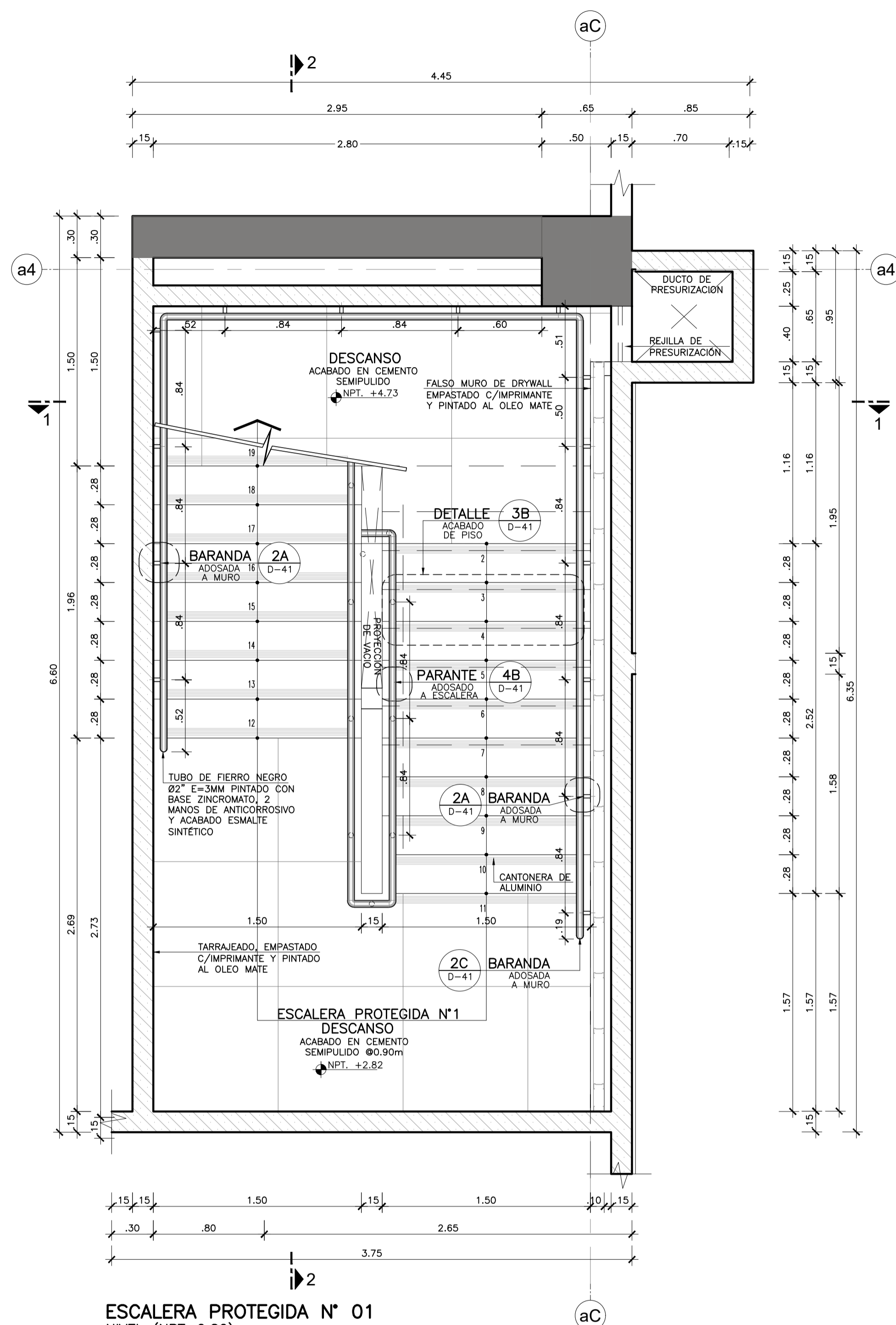
ABRIL 2022

ESCALA:

1/25

LAMINA:

D-04a

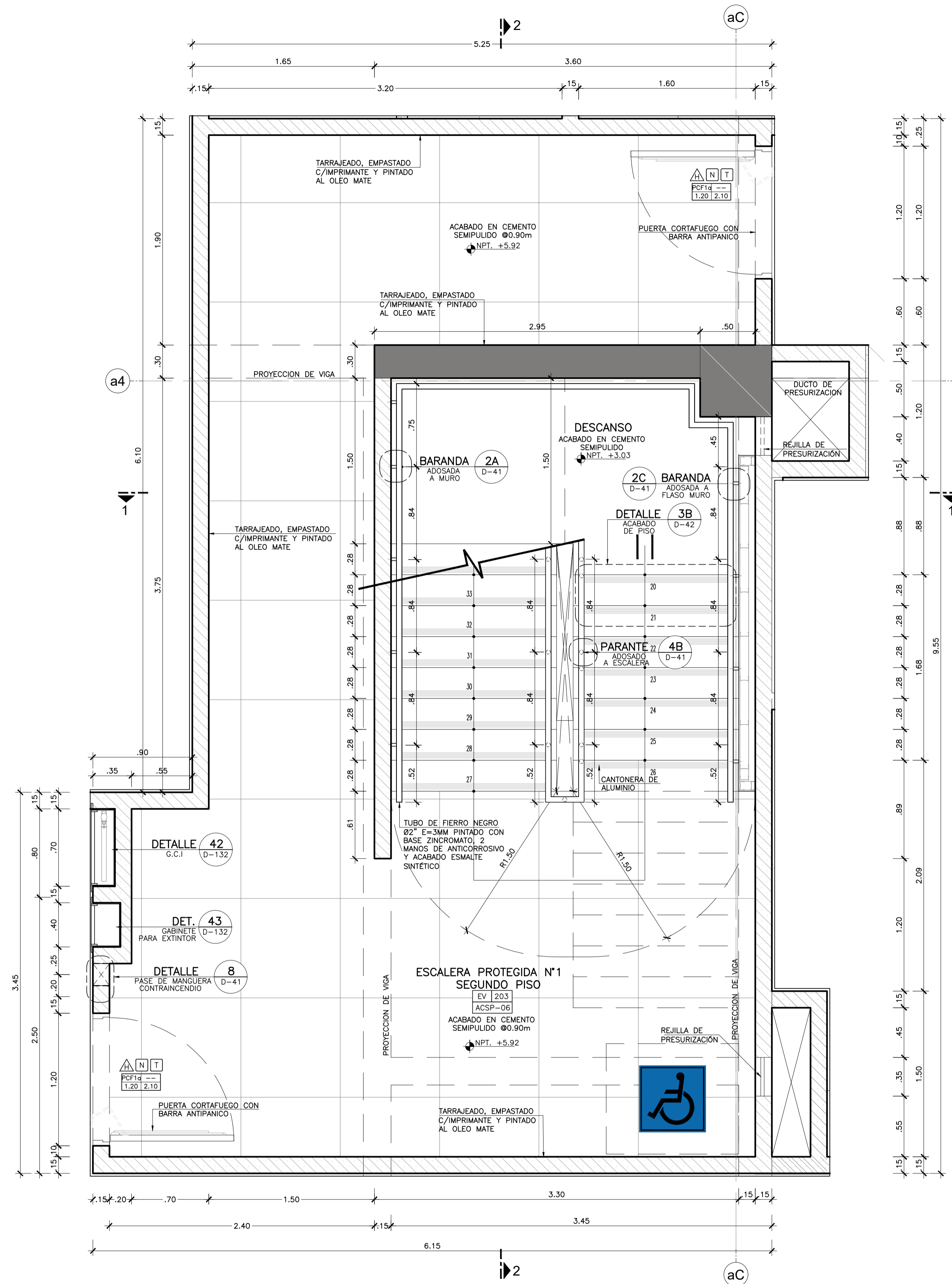


ESCALERA PROTEGIDA N° 01 NIVEL (NPT+2.82) Esc. 1:25

LEYENDA		
TIPO	SIMBOLOGIA	DESCRIPCION
CUADRO DE ACABADOS	A B C	A = SECTOR B = N° DE AMBIENTE C = TIPO DE ACABADO
CUADRO DE PUERTAS	T P R	T = TIPO DE PUERTA P = ANCHO R = ALZADA H = ALTURA D = TIPO DE CERRADURA I = ACCESORIO
VISOR DE CORTES	N°	N° = NUMERO DE CORTE
INDICADOR DE DETALLES	DETALLE N° LAM	DETALLE = DETALLE NOMBRE=NUMERO DE DETALLE N° = NUMERO DE DETALLE LAM. = NUMERO DE LAMINA
EJES	aA	N° = NUMERO DE EJE
CAMBIO DE PISO	X	INDICA CAMBIO DE PISO
NIVELES	X Y	X = NIVEL Y = COTA ALTIMETRICA (mm)

NOTAS TÉCNICAS:

- EL NIVEL ±0.00 CORRESPONDE AL NIVEL = 28.00 DEL PLANO TOPOGRAFICO.
- VER UBICACION DE ESCALERAS EN LOS SECTORES CORRESPONDIENTES (LAMINAS A-01 AL A-30)
- TODAS LAS MEDIDAS, ANGULOS Y NIVELES SERAN VERIFICADOS EN OBRA Y/O CONSULTADOS AL ESPECIALISTA.
- EL INICIO DE TRAZADO DE PORCELANATO PROPUESTO EN PLANOS, SERA VERIFICADO EN OBRA SEGUN CRITERIO DEL RESPONSABLE; PARA EVITAR INTERRUMPIR OTRAS ACTIVIDADES SIMULTANEAMENTE.



ESCALERA PROTEGIDA N° 01 SEGUNDO PISO (NPT+5.92) Esc. 1:25