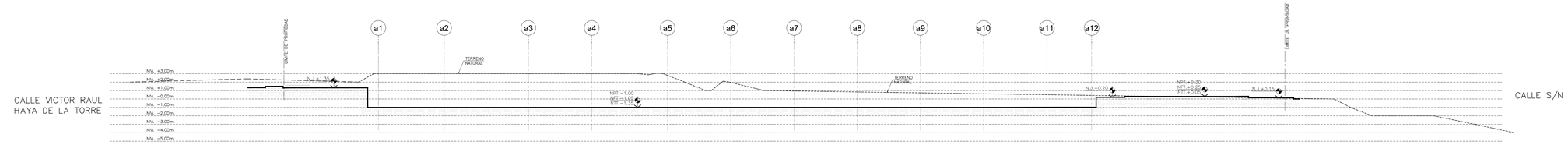

CORTE A–A
Esc. 1:200

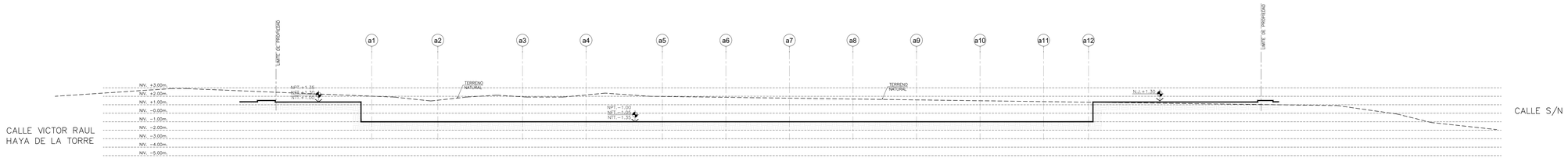

CORTE B–B
Esc. 1:200

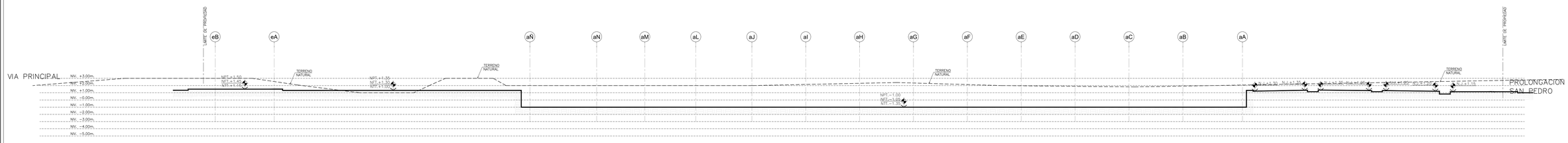

CORTE C–C
Esc. 1:200

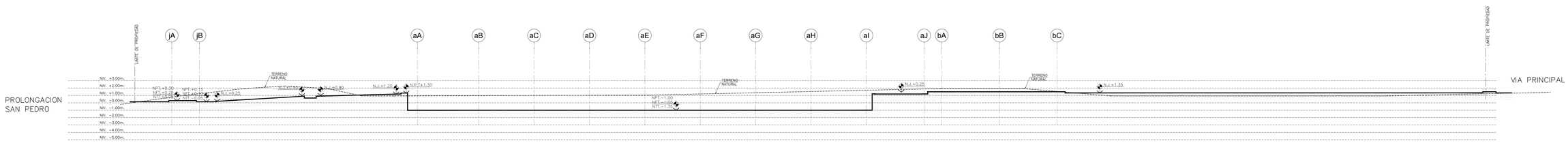

CORTE D–D
Esc. 1:200

LEYENDA		
NPT.	=	NIVEL DE PISO TERMINADO
NFT.	=	NIVEL DE FALSO PISO TERMINADO
NTT.	=	NIVEL DE TERRAZA TERMINADA
NFC.	=	NIVEL DE FALSO CIMIENTO
NTN.	=	NIVEL DE TERRENO NATURAL
N.J.	=	NIVEL DE JARDIN

NOTAS TECNICAS

- EL NIVEL ±0.00 CORRESPONDE AL NIVEL = 28.00 DEL PLANO TOPOGRAFICO.
- TODAS LAS MEDIDAS, ANGULOS Y NIVELES SERAN VERIFICADOS EN OBRA Y CONSULTADOS AL ESPECIALISTA.
- LOS NIVELES DE VEREDAS EXTERIORES ESTAN EN NPT (NIVEL DE PISO TERMINADO).
- LOS NIVELES INTERIORES ESTAN EN NTT. (NIVEL DE TERRAZA TERMINADA).

GOBIERNO REGIONAL DE TUMBES

PERÚ Ministerio de Salud

OBSERVACIONES:

FIRMA JEFE DE PROYECTO:

FIRMA DE PROYECTISTA:

FIRMA DE SUPERVISOR:

PLANO CLAVE:

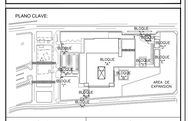
BLOQUE
BLOQUE
BLOQUE