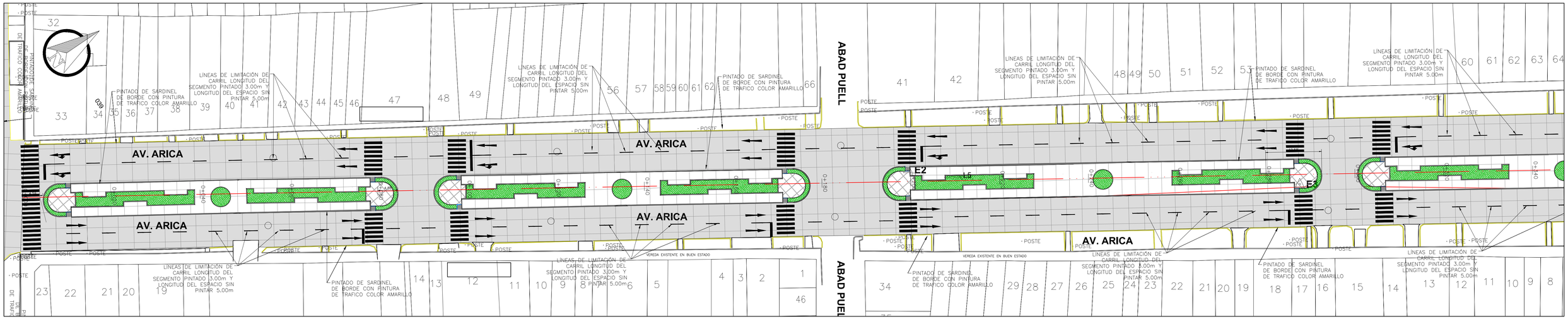

PLANTA DE SEÑALIZACIÓN HORIZONTAL EN AV. ARICA

Y PINTADO DE BORDE DE SARDINEL DE VEREDAS EXISTENTE
DESDE PROG. 0+000.00 HASTA 0+340.00

ESC: 1/400

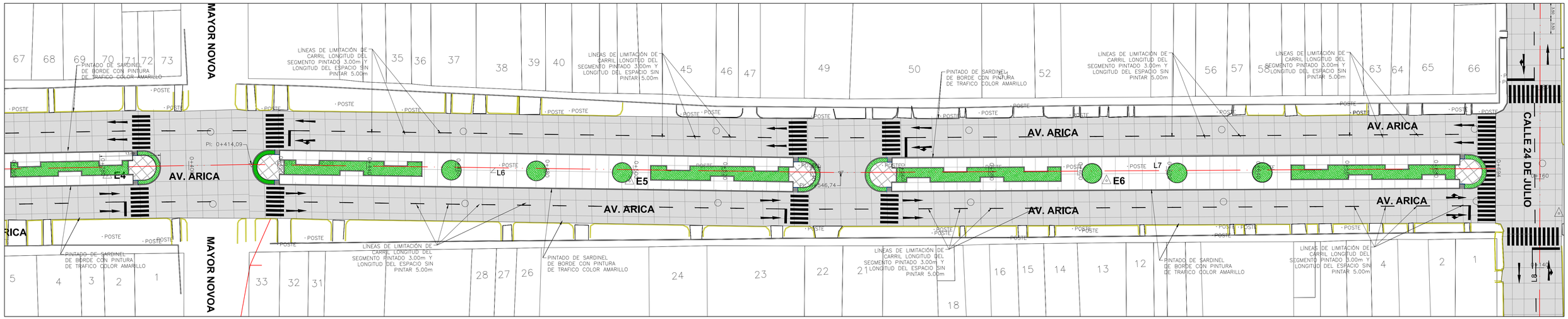

PLANTA DE SEÑALIZACIÓN HORIZONTAL EN AV. ARICA

Y PINTADO DE BORDE DE SARDINEL DE VEREDAS EXISTENTE
DESDE PROG. 0+360.00 HASTA 0+694.00

ESC: 1/400

SEÑALES HORIZONTALES		
CLASIFICACION	ORDEN E IMAGEN DE LAS SEÑALES	SIGNIFICADO
MARCAS EN EL PAVIMENTO	Línea continua	Establece una barrera imaginaria que separe las corrientes de tránsito
	Líneas de paso peatonal	Tanto en áreas Urbanas como Rurales, indican al peatón por donde debe cruzar la pista
	Demarcación en el pavimento de flechas direccionales con desviación	Indica el sentido del tránsito, y la desviación que puede darse
	Demarcación en el pavimento de flechas direccionales con giro	Indica el sentido del tránsito, y el giro que puede darse
	Demarcación en el pavimento de flechas direccionales	Indica hacia que dirección debe dirigirse el tránsito
	Demarcación en el pavimento de flechas de giro	Indica hacia que dirección debe girar el flujo vehicular
	Demarcación en el pavimento de flechas de giro	Indica hacia que dirección puede girar el flujo vehicular

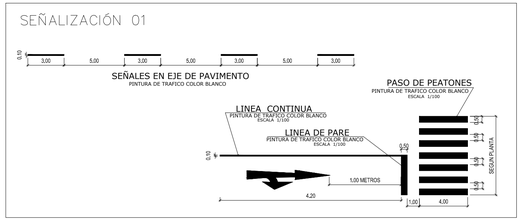

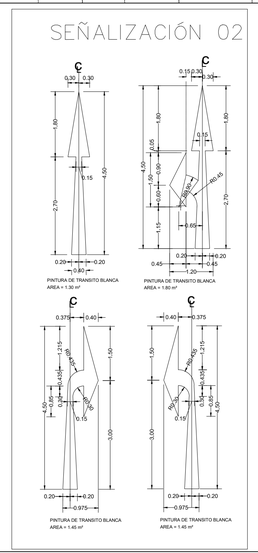

Ingeniero Civil
CIP 241018

NOTAS :

1.– LA ESCALA GRÁFICA MOSTRADA ES PARA EL FORMATO A–1, PARA A–3 CONSIDERAR EL DOBLE.
2.– DIMENSIONES Y NIVELES EN METROS, SALVO INDICADO.
3.– DATUM WGS–84, ZONA 17S.
4.– LAS CURVAS DE NIVEL SE ENCUENTRAN DISTANCIADAS CADA 0,20 m.

1: 100 0 2 4 6 8 10 m
1: 500 0 10 20 30 40 50 m

GOBIERNO REGIONAL TUMBES

GERENCIA REGIONAL DE INFRAESTRUCTURA
SUB GERENCIA DE ESTUDIOS Y PROYECTOS

Presidente Regional: DR. JOSÉ ANTONIO ALEMÁN INFANTE
Gerencia Regional (e): EC. WILMER JUAN BENITES PORRAS
Gerencia Regional de Infraestructura (e): ING. LENIN H. ÁVILA SILVA
V°B. SGSP: ING. ROGER F. MORAN RIVERA

Nombre del Proyecto:
OBRA: "RECONSTRUCCIÓN DE PISTAS Y VEREDAS EN LA CALLE TARAPACA, AV. PIURA, AV. ARICA, CALLE 24 DE JULIO Y PROLONGACION TARAPACA DEL BARRIO SAN JOSE DEL DISTRITO DE TUMBES - PROVINCIA DE TUMBES - DEPARTAMENTO DE TUMBES"

Plano: PINTADO DE SARDINEL EN BORDE DE VEREDAS EXISTENTES Y SEÑALIZACIÓN HORIZONTAL DE PAVIMENTO

Proyectista: ING. JAVIER A. CARRASCO VIERA
Cadista: JA.C.V
Escala: 1/750
Fecha: SETIEMBRE 2022
Diseño: TUMBES
Revisado: TUMBES
Ubicación: TUMBES– BARRIO SAN JOSE
Topografo:
Departamento: TUMBES

SE-28