

GOBIERNO REGIONAL TUMBES

"Año del Fortalecimiento de la Soberanía Nacional"

RESOLUCION EJECUTIVA REGIONAL
Nº. 000183 -2022/GOB.REG.TUMBES-GR.

Tumbes, 23 JUN 2022

VISTOS:

El Oficio N° D000391-2022-CEPLAN-DNCP, de fecha 19 de mayo del 2022; Informe N° 27-2022/GOBIERNO REGIONAL TUMBES-GRPPAT-SGPE-SG, de fecha 20 de mayo del 2022; Informe N° 174-2022/GOB.REG.TUMBES-GGR/ORAJ, de fecha 03 de junio del 2022; Proveído de Gobernación Regional S/N, de fecha 07 de junio del 2022; y,

CONSIDERANDO:

Que, de conformidad con el Art. 191° de la Constitución Política del Perú, los gobiernos regionales tienen autonomía política, económica y administrativa en los asuntos de su competencia.

Que, mediante la Ley de Bases de la Descentralización, Ley N° 27783, se crean los gobiernos regionales en cada uno de los departamentos del país como personas jurídicas de derecho público con autonomía política, económica y administrativa en asuntos de su competencia, constituyendo para su administración económica y financiera un pliego presupuestal.

Que, el numeral 3 del artículo 10° del Decreto Legislativo N° 1088, Ley del Sistema Nacional de Planeamiento Estratégico y del Centro Nacional de Planeamiento Estratégico, dispone que una de las funciones generales del CEPLAN es asesorar a las Entidades del Estado y a los gobiernos regionales y orientar a los gobiernos locales en la formulación, el seguimiento y la evaluación de políticas y planes estratégicos de desarrollos, con la finalidad de lograr que se ajusten a los objetivos estratégicos de desarrollo nacional previstos en el Plan Estratégico de Desarrollo Nacional.

Que, mediante Resolución de Presidencia de Consejo Directivo N°026-2017/CEPLAN/PCD, se aprobó la Directiva N° 001-2017-CEPLAN/PCD, "Directiva para la actualización del Plan Estratégico de Desarrollo Nacional", que establece los lineamientos para la actualización del Plan Estratégico de Desarrollo Nacional, en el marco del ciclo de planeamiento estratégico para la mejora continua y con una visión de largo plazo.

Que, por Resolución de Presidencia de Consejo Directivo N° 033-2017/CEPLAN/PCD, se aprobó la Guía para el Planeamiento Institucional, en el marco del ciclo de planeamiento estratégico para la mejora continua, aplicable para las entidades que integran del Sistema Nacional de Planeamiento Estratégico en los tres niveles de gobierno

Que, mediante Resolución de Presidencia de Consejo Directivo N° 016-2019-CEPLAN/PCD, de fecha 25 de marzo del 2019, se modifica la Guía para el Planeamiento Institucional, con el objetivo de establecer las pautas para el planeamiento institucional que comprende la política y los planes que permitan la elaboración o modificación del Plan Estratégico



"Año del Fortalecimiento de la Soberanía Nacional"

RESOLUCION EJECUTIVA REGIONAL N° 000183 -2022/GOB.REG.TUMBES-GR.

Tumbes, 23 JUN 2022



Institucional – PEI y el Plan Operativo Institucional – POI, en el marco del Ciclo del Planeamiento Estratégico, para la mejora continua.



Que, conforme a lo dispuesto en la Guía para el Planeamiento Institucional, Modificado por Resolución de Presidencia de Consejo Directivo N° 016- 2019-CEPLAN/PCD, en su numeral 4.1, refiere que, a nivel institucional, cada Pliego del Sector Público elabora un Plan Estratégico Institucional – PEI, lo cual orienta su accionar para el logro de los objetivos establecidos en la política institucional en el marco de las políticas y planes nacionales y territoriales.



Que, con Ordenanza Regional N° 008-2014-GOB.REG TUMBES-CR, se aprueba el Reglamento de Organización Funciones – ROF del Pliego Gobierno Regional Tumbes, el mismo que en su numeral 06.2.1, artículo 44°, inciso d), establece que la Sub Gerencia de Planeamiento Estratégico le corresponde formular el Plan Estratégico Institucional, en coordinación con las Gerencias y Oficinas Regionales de la Sede Regional.



Que, a través de la Resolución Ejecutiva Regional N° 0000277-2018/GOB.REG.TUMBES-GR, de fecha 14 de diciembre del 2018, se aprobó el Plan Estratégico Institucional PEI 2019 - 2022 del Pliego del Gobierno Regional Tumbes, el cual contiene la misión, diez (10) objetivos estratégicos institucionales y sesenta y cuatro (64) acciones estratégicas.



Que, mediante Resolución Ejecutiva Regional N° 00000269-2020/GOB.REG.TUMBES-GR, de fecha 30 de diciembre del 2020, se aprobó la ampliación del Plan Estratégico Institucional (PEI) 2019 - 2023 del Gobierno Regional Tumbes, propuesto por la Gerencia Regional de Planeamiento, Presupuesto y Acondicionamiento Territorial, el cual cuenta con el siguiente índice: 1) Declaratoria de Políticas Institucionales, 2) Misión, 3) Objetivos Estratégicos, 4) Acciones Estratégicas, 5) Ruta Estratégica y 6) Anexos, el mismo que forma parte de esta resolución.



Que, con Resolución Ejecutiva Regional N° 00000123-2021/GOB.REG.TUMBES-GR, de fecha 20 de julio del 2021, se modificó la Resolución Ejecutiva Regional N° 00000269-2020/GOB.REG TUMBES-GR, de fecha 30 de diciembre del 2020, a fin de ampliar el Plan Estratégico Institucional (PEI) 2019 - 2024 del Gobierno Regional Tumbes, el mismo que contiene: 1) Declaratoria de Políticas Institucionales, 2) Misión, 3) Objetivos Estratégicos, 4) Acciones Estratégicas, 5) Ruta Estratégica y 6) Anexos, y forma parte de esta resolución.

Que, mediante Oficio N° D000391-2022-CEPLAN-DNCP, de fecha 19 de mayo del 2022, la Directora Nacional de Coordinación y Planeamiento Estratégico del Centro Nacional de Planeamiento Estratégico – CEPLAN, respecto a la verificación y validación de la ampliación del Plan Estratégico Institucional PEI 2019 - 2025 del Gobierno Regional Tumbes, comunica que el equipo de monitores, previa revisión de la articulación del contenido y la estructura del Plan Estratégico señalado ha elaborado el Informe Técnico N° D000172-2022-CEPLAN-DNCPPEI, concluyendo que el mencionado Plan Estratégico Institucional 2019-2025

GOBIERNO REGIONAL TUMBES

"Año del Fortalecimiento de la Soberanía Nacional"

RESOLUCION EJECUTIVA REGIONAL
Nº. 000183 -2022/GOB.REG.TUMBES-GR.

Tumbes, 23 JUN 2022

ampliado cumple con lo requerido en la normativa vigente, recomendando además continuar con los trámites correspondientes para su aprobación mediante acto resolutive el mismo que debe ser publicado en el Portal de Transparencia Estándar de la entidad y la ruta de acceso (link) deberá ser enviada por correo electrónico al CEPLAN, así mismo también se deberá registrar la información de la Matriz B-2: Matriz del Plan Estratégico Institucional en el aplicativo CEPLAN V.01.

Que, el Sub Gerente de Planeamiento Estratégico de la Gerencia Regional de Planeamiento, Presupuesto y Acondicionamiento Territorial del Gobierno Regional Tumbes, a través del Informe N° 27-2022/GOBIERNO REGIONAL TUMBES-GRPPAT-SGPE-SG, de fecha 20 de mayo del 2022, informa que se ha ampliado el proceso de extensión del horizonte del tiempo del Plan Estratégico Institucional PEI del Gobierno Regional Tumbes hasta el 2025, su extensión se ha basado fundamentalmente en proyectar y actualizar los logros esperados de los Objetivos y Acciones Estratégicas hasta el año 2025, de cada uno guardando correspondencia en el horizonte del tiempo; por lo que, habiendo sido verificado y validado por el Especialista de Planes Institucionales del Centro Nacional de Planeamiento Estratégico - CEPLAN la ampliación del citado Plan Estratégico, recomienda que se derive a la Oficina Regional de Asesoría Jurídica de la Sede Central del Gobierno Regional Tumbes para la implementación del informe legal y su posterior aprobación mediante el acto resolutive correspondiente.

Que, el Jefe de la Oficina Regional de Asesoría Jurídica de la Sede Central del Gobierno Regional Tumbes, mediante Informe N° 174-2022/GOB.REG.TUMBES-GGR/ORAJ, de fecha 03 de junio del 2022, después de hacer una exposición de los hechos y la normativa sustentatoria, señala que teniendo en cuenta lo indicado por la Sub Gerencia de Planeamiento Estratégico, respecto a la ampliación del Plan Estratégico Institucional (PEI) del Gobierno Regional Tumbes para el periodo 2019 - 2025, y siendo que la Dirección Nacional de Coordinación y Planeamiento Estratégico del CEPLAN ha indicado que dicho Plan Estratégico cumple con lo requerido en la normatividad vigente, resulta viable su aprobación mediante resolución ejecutiva regional, en mérito de lo cual el Gobernador Regional de Tumbes, con Proveído S/N de fecha 07 de junio del 2022, dispone a Secretaría General Regional del Gobierno Regional Tumbes la proyección del acto resolutive correspondiente.

Que, en este orden de ideas resulta de suma importancia que el Gobierno Regional Tumbes, disponga de un instrumento de gestión que identifique la estrategia de la entidad para lograr sus objetivos, a través de iniciativas diseñadas para producir una mejora en la población a la cual se orienta y cumplir su misión, por lo que resulta procedente la emisión de la presente resolución.

Por las consideraciones expuestas y contando con la visación de Secretaria General Regional, Sub Gerencia de Planeamiento Estratégico, Gerencia Regional de Planeamiento

GOBIERNO REGIONAL TUMBES

"Año del Fortalecimiento de la Soberanía Nacional"

RESOLUCION EJECUTIVA REGIONAL

Nº. 000183 -2022/GOB.REG.TUMBES-GR.

Tumbes, 23 JUN 2022

Presupuesto y Acondicionamiento Territorial, Oficina Regional de Asesoría Jurídica y Gerencia General Regional del Gobierno Regional Tumbes.

En uso de las facultades y atribuciones conferidas por la Ley 27867, Ley Orgánica de Gobiernos Regionales y su modificatoria, Ley Nº 27902.

SE RESUELVE:

ARTICULO PRIMERO. - DISPONE, APROBAR la AMPLIACION DEL PLAN ESTRATEGICO INSTITUCIONAL (PEI) 2019 - 2025 del GOBIERNO REGIONAL TUMBES, el cual cuenta con el siguiente índice: 1) Declaratoria de Políticas Institucionales, 2) Misión, 3) Objetivos Estratégicos, 4) Acciones Estratégicas, 5) Ruta Estratégica y 6) Anexos, conteniendo ochenta y ocho (88) folios y como anexo adjunto forma parte integrante de la presente resolución.

ARTÍCULO SEGUNDO. - DÉJESE sin efecto toda disposición regional que contravenga o se oponga a lo resuelto en la presente resolución ejecutiva regional.

ARTÍCULO TERCERO. - ENCARGAR a la Subgerencia de Planeamiento Estratégico de la Gerencia Regional de Planeamiento, Presupuesto y Acondicionamiento Territorial del Gobierno Regional Tumbes, el monitoreo, seguimiento, evaluación y actualización del Plan Estratégico Institucional (PEI) 2019 - 2025 ampliado del Gobierno Regional Tumbes, en coordinación con las instancias pertinentes según corresponda.


ARTÍCULO CUARTO. - DISPONER a la Oficina de Tecnologías de la Información para que proceda la publicación de la presente resolución en el Portal de Transparencia del Gobierno Regional de Tumbes.

ARTÍCULO QUINTO. - NOTIFICAR la presente resolución a la Subgerencia de Planeamiento Estratégico, Gerencia Regional de Planeamiento, Presupuesto y Acondicionamiento Territorial, Gerencia General Regional, Secretaria General Regional y demás instancias administrativas del Gobierno Regional Tumbes que correspondan, para su conocimiento y fines pertinentes.

REGÍSTRESE, COMUNÍQUESE, CÚMPLASE Y ARCHÍVESE.

GOBIERNO REGIONAL TUMBES
Med. José Antonio Aleman Infante
GOBERNADOR REGIONAL (P)

000183



GERENCIA REGIONAL DE
PRESUPUESTO,
PLANEAMIENTO Y
ACONDICIONAMIENTO
TERRITORIAL

PLAN ESTRATEGICO INSTITUCIONAL 2019 - 2025





Presentación

El Gobierno Regional de Tumbes tiene como función elaborar planes y programas de desarrollo de la región, así como la elaboración del presupuesto, para impulsar el desarrollo económico, a través del objetivo estratégico institucional: desarrollar los niveles de competitividad de los agentes económicos, para lograr resultados óptimos para el bienestar de la población y de la institución en su conjunto teniendo una gestión eficiente, eficaz, articulada interinstitucional e intersectorial.

La presente herramienta de gestión "Plan Estratégico Institucional (PEI) 2019-2025 ampliado del Gobierno Regional Tumbes, es un instrumento que contribuye con el proceso de desarrollo del departamento de Tumbes, que incorpora nuevos enfoques de gestión, planificación y presupuesto para la medición de resultados en el marco de la modernización de la gestión pública;

El Plan Estratégico Institucional (PEI) 2019 -2025 ampliado, dispone la misión de la Institución, los objetivos estratégicos, las acciones estratégicas y la ruta estratégicas institucionales, sumadas a los indicadores, líneas bases y logros esperados en el periodo del plan, orientan a la gestión del Gobierno Regional Tumbes para la programación de sus actividades y proyectos; ofreciendo una mejor planificación en bien del desarrollo de la población tumbesina

La elaboración del PEI se ha logrado con la ayuda de la asistencia técnica del Centro Nacional de Planeamiento Estratégico-CEPLAN., sin dejar de lado las gerencias y direcciones regionales de Tumbes, constituyendo un instrumento fundamental de programación estratégica, que orientara a nuestra institución en el mediano plazo, así como el Plan Operativo Institucional multianual y el Presupuesto Institucional multianual en el corto plazo.





INDICE

1. DECLARATORIA DE POLITICAS INSTITUCIONALES	4
2. MISION.....	5
3. OBJETIVOS ESTRATEGICOS	6
4. ACCIONES ESTRATEGICAS	7
5. RUTA ESTRATEGICA	14
6. ANEXOS	21
<input type="checkbox"/> ANEXO B-1: Matriz de Articulación de Planes	21
<input type="checkbox"/> Anexo B-2: Matriz del Plan Estratégico Institucional	25
<input type="checkbox"/> Anexo B-3: Ficha Técnica del indicador OEI/AEI.....	46



N.º 000183

12 3 JUN 2022

1. DECLARATORIA DE POLITICAS INSTITUCIONALES

La declaración de política del Gobierno Regional de Tumbes, es impulsar el desarrollo institucional para lograr los objetivos trazados, incorporando el enfoque de género, constituir una sociedad competitiva, inclusiva, transparente y participativa, con empleo digno que fortalece sus alianzas con las instituciones públicas y privadas para el desarrollo integral y sostenible. Frente a ello se pondrá especial énfasis en el desarrollo integral de la educación y la salud, fortaleciendo la competitividad productiva sostenible, incorporando alianzas con las diferentes instituciones de los tres niveles de gobierno para la consolidación de servicios públicos de calidad en bien de la población y disminuyendo la vulnerabilidad ante riesgos y desastres.

LINEAMIENTOS DE POLÍTICAS INSTITUCIONAL

- ✔ Se concentrarán esfuerzos en desarrollar estrategias para mejorar la inclusión social e igualdad de oportunidades a través de programas y proyectos que disminuyan las brechas sociales y de género existentes.
- ✔ Mejorar los servicios básicos como: agua, saneamiento, salud y educación; se consoliden en calidad y accesibilidad a toda la población del departamento y prioritariamente a las personas vulnerables.
- ✔ Mejorar los ingresos tanto en empleo y en el desarrollo de las principales actividades económicas, se impulsará el desarrollo económico teniendo en cuenta un adecuado uso de los recursos naturales y la diversidad biológica existente.
- ✔ Se articulará un adecuado sistema de seguridad ciudadana que garantice el desarrollo económico y social de Tumbes.
- ✔ Todo ello deberá estar garantizado a través del impulso y priorización de una adecuada Gestión de Riesgo y Desastres, con la finalidad de disminuir la vulnerabilidad de la población y alcanzar una cultura de prevención.





2. MISIÓN

Se define como **misión Institucional** la razón de ser de la entidad, las funciones que desempeña de acuerdo a sus competencias. De tal manera que busque el desarrollo integral y sostenible de la región.

MISIÓN INSTITUCIONAL

Promover el desarrollo integral y sostenible del Departamento de Tumbes con una gestión moderna, inclusiva, transparente, segura con enfoque intercultural e integracionista.





3. OBJETIVOS ESTRATEGICOS

Son los fines estratégicos que la institución plantea para lograr resultados en bien de la población en un determinado tiempo, estableciendo metas en un corto a mediano plazo. Estos objetivos deberán ser alineados a los objetivos del plan de desarrollo nacional.

CODIGO DEL OEI	OBJETIVOS ESTRATEGICOS INTITUCIONALES	DESCRIPCION DE INDICADORES
OEI.01	Promover la gestión de riesgo de desastres en el departamento	Porcentaje de población vulnerable ante desastres naturales
OEI.02	Promover la igualdad de género y el cierre de las brechas de género en el departamento	Porcentaje de violencia física contra la mujer ejercida alguna vez por parte del esposo o compañero, según ámbito geográfico
OEI.03	Garantizar el aprovechamiento sostenible de los recursos naturales en el departamento de Tumbes	Hectáreas de áreas naturales protegidas y/o aprovechadas sosteniblemente
OEI.04	Fortalecer los sistemas de seguridad ciudadana en el departamento	Porcentaje de la población de 15 y más años de edad del área urbana, víctima de algún hecho delictivo
OEI.05	Garantizar la calidad de los servicios educativos de los estudiantes del departamento de tumbes	Porcentaje de niños y niñas de segundo grado de primaria de instituciones educativas públicas, que se encuentran en el nivel satisfactorio en comprensión lectora.
		Porcentaje de niños y niñas de segundo grado de primaria de instituciones educativas públicas, que se encuentran en el nivel satisfactorio en matemática.
OEI.06	Mejorar la calidad integral de los servicios de salud para la población de tumbes	Porcentaje de población con atención integral de salud, según etapa de vida
OEI.07	Desarrollar los niveles de competitividad de los agentes económicos	Exportaciones FOB registrada por aduana (MILES DE DOLARES)
OEI.08	Mejorar los servicios de transporte multimodal en el departamento	Número de kilómetros de red vial asfaltada
OEI.09	Ampliar la cobertura de los servicios básicos de la población del departamento	Porcentaje de hogares con acceso a servicios de saneamiento básico.
OEI.10	Modernizar la gestión institucional	Número de planes de mejora por órgano estructural






4. ACCIONES ESTRATEGICAS

Son mecanismo que contribuye al desarrollo del objetivo planteado, las acciones estratégicas se establecen ya sea en bienes o servicios, que la entidad pone a disposición de la población en el marco de sus competencias y funciones.

OEL01. PROMOVER LA GESTIÓN DE RIESGO DE DESASTRES EN EL DEPARTAMENTO		
	ACCIONES ESTRATEGICAS INSTITUCIONALES	INDICADORES
AEI.01.01	Sensibilización de la cultura de prevención de riesgos y desastres en la población en el departamento.	Número de simulacros realizados por año en el departamento
		Número de personas capacitadas en prevención del riesgo de desastres
AEI.01.02	Plan de contingencia en gestión interna de riesgos de desastres implementado en el departamento	Porcentaje de implementación del plan de contingencia implementado ante desastres naturales
AEI.01.03	Centro de operaciones de emergencia para el monitoreo de peligros, emergencias y desastres del departamento	Número de almacenes adelantados implementados
AEI.01.04	Asistencia técnica en respuesta inmediata ante la ocurrencia de un desastre de manera integral a la población del departamento	Porcentaje de población asistida en respuesta inmediata

OEL02. PROMOVER LA IGUALDAD DE GÉNERO Y EL CIERRE DE LAS BRECHAS DE GÉNERO EN EL DEPARTAMENTO		
	ACCIONES ESTRATEGICAS INSTITUCIONALES	INDICADORES
AEI.02.01	Sistema de articulación en la atención con calidad y sin discriminación a las personas con discapacidad	Número de mujeres y hombres con discapacidad atendidas/os
AEI.02.02	Asistencia técnica integral a la asociaciones juveniles para el fortalecimiento del consejo regional de juventudes del departamento	Número de asociaciones juveniles capacitadas
AEI.02.03	Apoyo social de manera integral a las personas en situación de riesgo y vulnerabilidad	Porcentaje de mujeres y hombres que reciben apoyo social en situación de riesgo





AEI.02.04	Acciones de prevención de la violencia contra la mujer e integrantes del grupo familiar	Numero de campañas de prevención contra la violencia hacia las mujeres e integrantes del grupo familiar y erradicación de estereotipos de género
AEI.02.05	Asistencia técnica para incorporar el enfoque de género como eje transversal en los instrumentos de planificación del gobierno regional	Numero de instrumentos de planificación incorporando el enfoque de género

OEI.03. GARANTIZAR EL APROVECHAMIENTO SOSTENIBLE DE LOS RECURSOS NATURALES EN EL DEPARTAMENTO DE TUMBES

	ACCIONES ESTRATEGICAS INSTITUCIONALES	INDICADORES
AEI.03.01	Zonificación para la optimización de los recursos naturales actualizada al servicio del ciudadano	Número de zonas identificadas
AEI.03.02	Áreas naturales protegidas en el departamento de tumbes	Número de hectáreas de áreas naturales protegidas y/o aprovechadas sosteniblemente
AEI.03.03	Control y vigilancia de los recursos naturales de forma integral en beneficio de la población	Porcentaje de áreas naturales controladas y vigiladas
AEI.03.04	Monitoreo y evaluación de la calidad ambiental de manera oportuna en beneficio de la población	Porcentaje de implementación y seguimiento del plan anual de evaluación y fiscalización ambiental
AEI.03.05	Cuencas con gestión integral de recursos hídricos fortalecidas e implementadas para la población	Número de cuencas manejadas
AEI.03.06	Asistencia técnica en conservación de la biodiversidad y el ambiente fortalecida en el departamento.	Número de personas capacitadas en conservación y biodiversidad
AEI.03.07	Instrumentos de gestión en materia ambiental actualizados e implementados al servicio del ciudadano	Numero de instrumentos de gestión en materia ambiental actualizados e implementados
AEI.03.08	Sistema de información ambiental regional actualizado e implementado en servicio del ciudadano	Porcentaje de actualización e implementación del sistema de información ambiental regional
AEI.03.09	Servicio de atención de denuncias ambientales de manera oportuna en el departamento	Porcentaje de denuncias ambientales atendidas

OEI.04. FORTALECER LOS SISTEMAS DE SEGURIDAD CIUDADANA EN EL DEPARTAMENTO

	ACCIONES ESTRATEGICAS INSTITUCIONALES	INDICADORES
AEI.04.01	Asistencia técnica en seguridad ciudadana de manera oportuna a organizaciones vecinales	Numero de juntas vecinales que han recibido capacitación en seguridad ciudadana
AEI.04.02	Convenios interinstitucionales en seguridad ciudadana implementado en bien de la población	Numero de convenios interinstitucionales ejecutados





OEI.05. GARANTIZAR LA CALIDAD DE LOS SERVICIOS EDUCATIVOS DE LOS ESTUDIANTES DEL DEPARTAMENTO DE TUMBES		
	ACCIONES ESTRATEGICAS INSTITUCIONALES	INDICADORES
AEI.05.01	Acompañamiento pedagógico y dotación de recursos educativos de manera oportuna a los estudiantes de educación básica regular de instituciones educativas públicas.	Porcentaje de niños y niñas de segundo grado de primaria de instituciones educativas públicas, que se encuentran en el nivel satisfactorio en comprensión lectora
		Porcentaje de niños y niñas de segundo grado de primaria de instituciones educativas públicas, que se encuentran en el nivel satisfactorio en matemática
AEI.05.02	Acceso y servicio en educación básica regular y técnica productiva de manera integral, a las personas con discapacidad.	Número de personas con discapacidad severa que acceden a instituciones educativas públicas especializadas con condiciones para su atención.
AEI.05.03	Condiciones para el cumplimiento de horas lectivas normadas en las instituciones.	Porcentaje de I.E.E públicas con plana docente completa al inicio del año escolar.
AEI.05.04	Curriculo implementado por docentes preparados	Porcentaje de I.E.E públicas de primaria que cumplen con las horas reglamentadas.
AEI.05.05	Materiales necesarios para el logro de los estándares de aprendizaje de manera oportuna para estudiantes de educación básica regular.	Porcentaje de I.E.E de primaria, cuyas aulas recibieron suficientes cuadernos de trabajo, en buen estado y de manera oportuna.
AEI.05.06	Instituciones educativas con infraestructura y equipamiento adecuado en el departamento.	Porcentaje de I.E.E públicas con locales y equipamiento adecuado.
AEI.05.07	Calidad del aprendizaje de los estudiantes de II a VII ciclo de educación básica regular.	Porcentaje de instituciones educativas públicas de primaria donde todos sus docentes han recibido acompañamiento pedagógico.
AEI.05.08	Formación integral en carreras docentes en institutos de educación superior no universitaria	Porcentaje de carreras docentes acreditadas y ofertadas en institutos de educación superior



AEI



OEI.06. MEJORAR LA CALIDAD INTEGRAL DE LOS SERVICIOS DE SALUD PARA LA POBLACIÓN DE TUMBES		
	ACCIONES ESTRATEGICAS INSTITUCIONALES	INDICADORES
AEI.06.01	Atención integral para reducir la anemia y desnutrición crónica de niños y niñas menores de cinco años.	Porcentaje de niños y niñas menores de 5 años con prevalencia de anemia
		Porcentaje de niños y niñas menores de 5 años con desnutrición crónica
AEI.06.02	Atención integral en materno neonatal	Porcentaje de madres adolescentes o embarazadas por primera vez
		Tasa de mortalidad materna por mil nacidos vivos
AEI.06.03	Atención en TBC Y VIH/SIDA de manera integral a la población.	Tamizaje de varones y mujeres mayores de 18 años con VIH
		Tasa de incidencia tuberculosis pulmonar frotis positivo
AEI.06.04	Atención en las enfermedades metaxénicas y zoonóticas de manera preventiva e integral a la población con riesgo.	Porcentaje de la población de 14 a más años de edad que conoce cómo se transmite el dengue, reconoce los síntomas y signos y sabe dónde acudir.
		Porcentaje de hogares agatizados en el departamento de tumbes
AEI.06.05	Atención de riesgos y daños para la salud producidos por enfermedades no transmisibles de manera preventiva en beneficio de la población.	Porcentaje de personas (varones y mujeres) de 15 años a más con valoración clínica y tamizaje laboratorio con factores de riesgo
		Porcentaje de personas (varones y mujeres) con diagnóstico de diabetes mellitus e hipertensión arterial que reciben tratamiento
AEI.06.06	Atención preventiva y promocional para la disminución de la morbimortalidad por cáncer en la población.	Porcentaje de mujeres tamizadas para diagnóstico de cáncer de cuello uterino
AEI.06.07	Atención oportuna para la disminución de la mortalidad por emergencias y urgencias medicas	Tasa de mortalidad por causas externas por 100 mil habitantes
AEI.06.08	Atención Integral para las personas con discapacidad	Porcentaje de personas con discapacidad con certificado.
AEI.06.09	Atención en salud mental con enfoque comunitario a la población	Porcentaje de personas tamizadas para detección de trastornos mentales y psicosociales
AEI.06.10	Atención en salud integral a la población asegurada al SIS	Porcentaje de población afiliada al SIS





OEL07. DESARROLLAR LOS NIVELES DE COMPETITIVIDAD DE LOS AGENTES ECONÓMICOS		
	ACCIONES ESTRATEGICAS INSTITUCIONALES	INDICADORES
AEI.07.01	Asistencia técnica integral a los productores agrarios	Número de productores agrarios que reciben asistencia técnica
AEI.07.02	Servicio de información agraria actualizada, útil y oportuna a los agentes económicos	Número de agentes económicos atendidos
AEI.07.03	Promoción de las actividades económicas de manera integral en el departamento	Número de eventos promocionales en actividades agrícolas
AEI.07.04	Infraestructura de riego construida, rehabilitada y/o mejorada para productores agrarios	Número de hectáreas atendidas con infraestructura de riego construida o rehabilitada
AEI.07.05	Asistencia técnica integral a los agentes mineros energéticos	Número de agentes mineros energéticos asistidos
AEI.07.06	Infraestructura energética eficiente para los actores económicos	Porcentaje de viviendas con acceso a energía eléctrica mediante la red
AEI.07.07	Desarrollo sostenible de la actividad minera en el departamento	Número de pequeños mineros y mineros artesanales formalizados
		Número de pequeños mineros y mineros artesanales fiscalizados
AEI.07.08	Asistencia técnica integral en beneficio de los productores artesanales formalizados	Número de productores artesanales asistidos
AEI.07.09	Desarrollo en la competitividad de los productos y destinos turísticos priorizados de manera integral en el departamento	Número de proyectos turísticos aprobados en zonas priorizadas
		Número de arribos de visitantes a las zonas turísticas priorizadas
AEI.07.10	Capacitación en formalización y asistencia técnica integral para la comercialización de los productos hidrobiológicos en beneficio de los agentes de la pesca artesanal	Porcentaje de agentes de la pesca artesanal capacitados que culminaron el proceso de formalización
AEI.07.11	Supervisión, control, vigilancia y fiscalización integral y efectiva a las actividades pesqueras y acuícolas	Número de actividades pesqueras y acuícolas sujetas a supervisión, control, vigilancia y fiscalización integral y efectiva
AEI.07.12	Asociatividad integral de los agentes de pesca, acuicultura y MYPES	Número de asociaciones formales y registradas de las MYPES
AEI.07.13	Formalización del empleo digno y productivo con igualdad de oportunidades para todos	Porcentaje de la población económicamente activa ocupada con empleo formal






OEL08. MEJORAR LOS SERVICIOS DE TRANSPORTE MULTIMODAL EN EL DEPARTAMENTO		
	ACCIONES ESTRATEGICAS INSTITUCIONALES	INDICADORES
AEI.08.01	Acceso a la red vial asfaltada y a los sistemas de transportes con una adecuada articulación en beneficio de agentes económicos	Número de kilómetros de red vial asfaltada
AEI.08.02	Acceso a los servicios de telecomunicaciones con amplia cobertura en la zona rural	numero de antenas retransmisoras con mantenimiento
AEI.08.03	Apoyo integral a la reducción del costo, tiempo e inseguridad vial en el sistema de transporte	promedio de tiempo de traslado de vehículos motorizados a la capital del distrito (km/h)
AEI.08.04	Fiscalización a los servicios de transporte terrestre y complementarios de manera periódica en el departamento	numero de operativos del servicio de transporte de personas

OEL09. AMPLIAR LA COBERTURA DE LOS SERVICIOS BÁSICOS DE LA POBLACIÓN DEL DEPARTAMENTO		
	ACCIONES ESTRATEGICAS INSTITUCIONALES	INDICADORES
AEI.09.01	Asistencia técnica y vigilancia focalizada integral en agua y saneamiento a gobiernos locales y juntas administradoras de agua y saneamiento	Número de personas capacitadas de GL y JASS en agua y saneamiento
AEI.09.02	Promoción de agua segura con acceso permanente a los hogares.	Porcentaje de hogares de la zona rural con agua permanente

OEL10. MODERNIZAR LA GESTIÓN INSTITUCIONAL		
	ACCIONES ESTRATEGICAS INSTITUCIONALES	INDICADORES
AEI.10.01	Sistema de gestión institucional con enfoque de procesos en el gobierno regional.	Porcentaje de áreas orgánicas implementadas con enfoque de procesos en el gobierno regional.
AEI.10.02	Procesos y procedimientos administrativos simplificados en el gobierno regional.	Porcentaje de procedimientos simplificados en el gobierno regional.
AEI.10.03	Instrumentos normativos y de gestión actualizados en beneficio de la administración regional	Porcentaje de instructivos normativos y de gestión actualizados en el gobierno regional.
AEI.10.04	Herramientas de gestión de manera integral en materia de anticorrupción del Gobierno Regional	Número de normas y directivas en materia de anticorrupción implementadas y actualizada
AEI.10.05	Capacidades fortalecidas del personal en el gobierno regional	Porcentaje de personal capacitado del gobierno regional
AEI.10.06	Espacios y mecanismo de participación ciudadana fortalecidos en gobierno regional	Número de reuniones realizadas con participación del ciudadano en el gobierno regional
AEI.10.07	Gestión de las inversiones privadas que garantice la mejora de los servicios de manera eficiente del gobierno regional	Número de proyectos de inversión bajo la modalidad de asociación de público privada





RUTA ESTRATÉGICA



GERENCIA REGIONAL DE PLANEAMIENTO, PRESUPUESTO Y ACONDICIONAMIENTO TERRITORIAL

PLAN ESTRATEGICO INSTITUCIONAL AMPLIADO 2019 - 2025
5. RUTA ESTRATEGICA

Es la priorización de los objetivos establecidos, que permiten la asignación de recursos de acuerdo a las brechas que requieren de mayor atención en el departamento, se debe tener en cuenta que la priorización es a nivel de objetivos y acciones estratégicas.

Prioridad	OEI		Vinculación con la PGG	Prioridad	AEI		Vinculación con la PGG	UO Responsables del Indicador
	Código	Descripción			Código	Descripción		
1	OEI.05	GARANTIZAR LA CALIDAD DE LOS SERVICIOS EDUCATIVOS DE LOS ESTUDIANTES DEL DEPARTAMENTO DE TUMBES	EJE 4 LIN 4.1 LI 4.1.3	1	AEI.05.01	ACOMPANAMIENTO PEDAGÓGICO Y DOTACIÓN DE RECURSOS EDUCATIVOS DE MANERA OPORTUNA A LOS ESTUDIANTES DE EDUCACIÓN BÁSICA REGULAR DE INSTITUCIONES EDUCATIVAS PÚBLICAS.	EJE 4, LIN 4.1 LI 4.1.1	Dirección Regional de Educación
				2	AEI.05.02	ACCESO Y SERVICIO EN EDUCACIÓN BÁSICA REGULAR Y TÉCNICO PRODUCTIVA DE MANERA INTEGRAL A LAS PERSONAS CON DISCAPACIDAD.	EJE 4 LIN 4.1 LI 4.1.7	Dirección Regional de Educación
				3	AEI.05.03	CONDICIONES PARA EL CUMPLIMIENTO DE HORAS LECTIVAS NORMADAS EN LAS INSTITUCIONES.	EJE 4 LIN 4.2 LI 4.2.3	Dirección Regional de Educación
				4	AEI.05.04	CURRÍCULO IMPLEMENTADO POR DOCENTES PREPARADOS.	EJE 4 LIN 4.2 LI 4.2.5	Dirección Regional de Educación
				5	AEI.05.05	MATERIALES NECESARIOS PARA EL LOGRO DE LOS ESTÁNDARES DE APRENDIZAJE DE MANERA OPORTUNA PARA ESTUDIANTES DE EDUCACIÓN BÁSICA REGULAR.	EJE 4 LIN 4.2 LI 4.2.5	Dirección Regional de Educación
				6	AEI.05.06	INSTITUCIONES EDUCATIVAS CON INFRAESTRUCTURA Y EQUIPAMIENTO ADECUADO EN EL DEPARTAMENTO.	EJE 4 LIN 4.1 LI 4.1.3	Dirección Regional de Educación
				7	AEI.05.07	CALIDAD DEL APRENDIZAJE DE LOS ESTUDIANTES DE II A VII CICLO DE EDUCACIÓN BÁSICA REGULAR.	EJE 4 LIN 4.1 LI 4.1.2	Dirección Regional de Educación



GERENCIA DE PLANEAMIENTO, PRESUPUESTO Y ACONDICIONAMIENTO


Copia fiel del Original

PLAN ESTRATEGICO INSTITUCIONAL 2019 - 2025

2	OEI.09	AMPLIAR LA COBERTURA DE LOS SERVICIOS BASICOS DE LA POBLACION DEL DEPARTAMENTO	EJE 1 LIN 1.4 LI 1.4.1	8	AEI.05.08	FORMACIÓN INTEGRAL EN CARRERAS DOCENTES EN INSTITUTOS DE EDUCACIÓN SUPERIOR NO UNIVERSITARIA.	EJE 4 LIN 4.2 LI 4.2.3	Dirección Regional de Educación
				1	AEI.09.01	ASISTENCIA TÉCNICA Y VIGILANCIA FOCALIZADA INTEGRAL EN AGUA Y SANEAMIENTO A GOBIERNOS LOCALES Y JUNTAS ADMINISTRADORAS DE AGUA Y SANEAMIENTO	EJE 1 LIN 1.4 LI 1.4.1	Dirección Regional de Vivienda Construcción y Saneamiento
3	OEI.06	MEJORAR LA CALIDAD INTEGRAL DE LOS SERVICIOS DE SALUD PARA LA POBLACIÓN DE TUMBES	EJE 1 LIN 1.2 LI 1.2.1	2	AEI.09.02	PROMOCION DE AGUA SEGURA CON ACCESO PERMANENTE A LOS HOGARES.	EJE 1 LIN 1.4 LI 1.4.1	Dirección Regional de Vivienda Construcción y Saneamiento
				1	AEI.06.01	ATENCIÓN INTEGRAL PARA REDUCIR LA ANEMIA Y DESNUTRICIÓN CRÓNICA DE NIÑOS Y NIÑAS MENORES DE CINCO AÑOS.	EJE 1 LIN 1.5 LI 1.5.1	Dirección Regional de Salud
				2	AEI.06.02	ATENCIÓN INTEGRAL EN MATERNO NEONATAL	EJE 1 LIN 1.5 LI 1.5.2	Dirección Regional de Salud
				3	AEI.06.03	ATENCIÓN EN TBC Y VIH/SIDA DE MANERA INTEGRAL A LA POBLACIÓN	EJE1 LIN 1.2 LI 1.2.3	Dirección Regional de Salud
				4	AEI.06.04	ATENCIÓN EN LAS ENFERMEDADES METAXÉNICAS Y ZOONÓTICAS DE MANERA PREVENTIVA E INTEGRAL A LA POBLACIÓN CON RIESGO.	EJE1 LIN 1.2 LI 1.2.3	Dirección Regional de Salud
				5	AEI.06.05	ATENCIÓN DE RIESGOS Y DAÑOS PARA LA SALUD PRODUCIDOS POR ENFERMEDADES NO TRANSMISIBLES DE MANERA PREVENTIVA EN BENEFICIO DE LA POBLACIÓN.	EJE1 LIN 1.2 LI 1.2.3	Dirección Regional de Salud
				6	AEI.06.06	ATENCIÓN PREVENTIVA Y PROMOCIONAL PARA LA DISMINUCIÓN DE LA MORBIMORTALIDAD POR CÁNCER EN LA POBLACIÓN.	EJE1 LIN 1.2 LI 1.2.3	Dirección Regional de Salud



GERENCIA DE PLANEAMIENTO, PRESUPUESTO Y ACONDICIONAMIENTO TERRITORIAL




PLAN ESTRATEGICO INSTITUCIONAL 2019 - 2025

				7	AEI.06.07	ATENCIÓN OPORTUNA PARA LA DISMINUCIÓN DE LA MORTALIDAD POR EMERGENCIAS Y URGENCIAS MEDICAS	EJE1 LIN 1.2 LI 1.2.2	Dirección Regional de Salud
				8	AEI.06.08	ATENCIÓN INTEGRAL PARA LAS PERSONAS CON DISCAPACIDAD	EJE1 LIN 1.2 LI 1.2.2	Dirección Regional de Salud
				9	AEI.06.09	ATENCIÓN EN SALUD MENTAL CON ENFOQUE COMUNITARIO A LA POBLACIÓN	EJE1 LIN 1.2 LI 1.2.5	Dirección Regional de Salud
				10	AEI.06.10	ATENCIÓN EN SALUD INTEGRAL A LA POBLACION ASEGURADA AL SIS	EJE1 LIN 1.1 LI 1.1.3	Dirección Regional de Salud
4	OEI.02	PROMOVER LA IGUALDAD DE GÉNERO Y EL CIERRE DE LAS BRECHAS DE GÉNERO	EJE5 LIN 5.3 LI 5.3.5	1	AEI.02.01	SISTEMA DE ARTICULACIÓN EN LA ATENCIÓN CON CALIDAD Y SIN DISCRIMINACIÓN A LAS PERSONAS CON DISCAPACIDAD	EJE 1 LIN 1.2 LI 1.2.1	Gerencia Regional de Desarrollo Social
				2	AEI.02.02	ASISTENCIA TÉCNICA INTEGRAL A LA ASOCIACIONES JUVENILES PARA EL FORTALECIMIENTO DEL CONSEJO REGIONAL DE JUVENTUDES DEL DEPARTAMENTO	EJE 9 LIN 9,1	Gerencia Regional de Desarrollo Social
				3	AEI.02.03	APOYO SOCIAL INTEGRAL A LAS PERSONAS EN SITUACIÓN DE RIESGO Y VULNERABILIDAD ATENDIENDO DE MANERA MÁS ESPECIFICA LAS NECESIDADES Y PRIORIDADES DE MUJERES Y HOMBRES	EJE 6 LIN 6.1 LI 6.1.8	Gerencia Regional de Desarrollo Social
				4	AEI.02.04	PROMOVER LA PREVENCIÓN DE LA VIOLENCIA CONTRA LA MUJER E INTEGRANTES DEL GRUPO FAMILIAR	EJE 6 LIN 6.1 LI 6.1.4	Gerencia Regional de Desarrollo Social / SGIS
				5	AEI.02.05	PROMOVER LA INCORPORACIÓN DEL ENFOQUE DE GÉNERO EN LOS INSTRUMENTOS DE PLANIFICACIÓN	EJE 5 LIN 5.3 LI 5.3.5	Gerencia Regional de Desarrollo Social / SGIS
				5	OEI.01	PROMOVER LA GESTIÓN DE RIESGO DE DESASTRES EN EL DEPARTAMENTO	EJE 6, LIN 6.3 LI 6.3.5	1



GERENCIA DE PLANEAMIENTO, PRESUPUESTO Y ACONDICIONAMIENTO TERRITORIAL

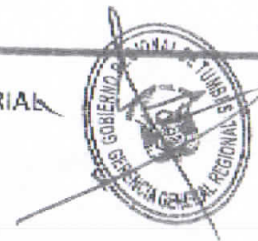


PLAN ESTRATEGICO INSTITUCIONAL 2019 - 2025

				2	AEI.01.02	PLAN DE CONTINGENCIA EN GESTIÓN INTERNA DE RIESGOS DE DESASTRES IMPLEMENTADO EN EL DEPARTAMENTO	EJE 6 LIN 6.3 LI 6.3.5	Gerencia Regional de Recursos Naturales y Gestión del Medio Ambiente
				3	AEI.01.03	CENTRO DE OPERACIONES DE EMERGENCIA PARA EL MONITOREO DE PELIGROS, EMERGENCIAS Y DESASTRES DEL DEPARTAMENTO	EJE 6 LIN 6.3 LI 6.3.5	Gerencia Regional de Recursos Naturales y Gestión del Medio Ambiente
				4	AEI.01.04	ASISTENCIA TÉCNICA EN RESPUESTA INMEDIATA ANTE LA OCURRENCIA DE UN DESASTRE DE MANERA INTEGRAL A LA POBLACIÓN DEL DEPARTAMENTO	EJE 6 LIN 6.3 LI 6.3.5	Gerencia Regional de Recursos Naturales y Gestión del Medio Ambiente
6	OEI.04	FORTALECER LOS SISTEMAS DE SEGURIDAD CIUDADANA EN EL DEPARTAMENTO	EJE 6 LIN 6.3 LI 6.3.4	1	AEI.04.01	ASISTENCIA TECNICA EN SEGURIDAD CIUDADANA DE MANERA OPORTUNA A ORGANIZACIONES VECINALES	EJE 6 LIN 6.3 LI 6.3.4	Oficina Regional de Seguridad y Defensa Nacional
				2	AEI.04.02	CONVENIOS INTERINSTITUCIONALES EN SEGURIDAD CIUDADANA IMPLEMENTADO EN BIEN DE LA POBLACION	EJE 6 LIN 6.3 LI 6.3.4	Oficina Regional de Seguridad y Defensa Nacional
Cursa7	OEI.10	MODERNIZAR LA GESTION INSTITUCIONAL	EJE 5 LIN 5.2 LI 5.2.1	1	AEI.10.01	SISTEMA DE GESTIÓN INSTITUCIONAL CON ENFOQUE DE PROCESOS EN EL GOBIERNO REGIONAL	EJE 5 LIN 5.3 LI 5.3.1	Sub Gerencia de Desarrollo Institucional
				2	AEI.10.02	PROCESOS Y PROCEDIMIENTOS ADMINISTRATIVOS SIMPLIFICADOS EN EL GOBIERNO REGIONAL	EJE 5 LIN 5.3 LI 5.3.1	Sub Gerencia de Desarrollo Institucional
				3	AEI.10.03	INSTRUMENTOS NORMATIVOS Y DE GESTIÓN ACTUALIZADOS EN BENEFICIO DE LA ADMINISTRACIÓN REGIONAL	EJE 5 LIN 5.3 LI 5.3.1	Sub Gerencia de Desarrollo Institucional
				4	AEI.10.04	HERRAMIENTAS DE GESTIÓN DE MANERA INTEGRAL EN MATERIA DE ANTICORRUPCIÓN DEL GOBIERNO REGIONAL	EJE 5 LIN 5.3 LI 5.3.1	Sub Gerencia de Desarrollo Institucional
				5	AEI.10.05	CAPACIDADES FORTALECIDAS DEL PERSONAL EN LA GOBIERNO REGIONAL	EJE 5 LIN 5.3 LI 5.3.1	Gerencia Regional General
				6	AEI.10.06	ESPACIOS Y MECANISMO DE PARTICIPACIÓN CIUDADANA FORTALECIDOS EN GOBIERNO REGIONAL	EJE 5 LIN 5.3 LI 5.3.1	OFICINA DE BIENESTAR SOCIAL



GERENCIA DE PLANEAMIENTO, PRESUPUESTO Y ACONDICIONAMIENTO TERRITORIAL




PLAN ESTRATEGICO INSTITUCIONAL 2019 - 2025

				7	AEI.10.07	GESTIÓN DE LAS INVERSIONES PRIVADAS QUE GARANTICE LA MEJORA DE LOS SERVICIOS DE MANERA EFICIENTE DEL GOBIERNO REGIONAL	EJE 5 LIN 5.3 LI 5.3.1	SUB GERENCIA DE PLANEAMIENTO ESTRATÉGICO
8	OEI.07	DESARROLLAR LOS NIVELES DE COMPETITIVIDAD DE LOS AGENTES ECONOMICOS	EJE 2 LIN 2.5 LI 2.5.1	1	AEI.07.01	ASISTENCIA TECNICA INTEGRAL A LOS PRODUCTORES AGRARIOS	EJE 2 LIN 2.6 LI 2.6.1	Dirección Regional de Agricultura
				2	AEI.07.02	SERVICIO DE INFORMACIÓN AGRARIA ACTUALIZADA, UTIL Y OPORTUNA A LOS AGENTES ECONOMICOS	EJE 2 LIN 2.6 LI 2.6.1	Dirección Regional de Agricultura
				3	AEI.07.03	PROMOCIÓN DE LAS ACTIVIDADES ECONOMICAS DE MANERA INTEGRAL EN EL DEPARTAMENTO	EJE 2 LIN 2.1 LI 2.1.1	Gerencia de Desarrollo económico
				4	AEI.07.04	INFRAESTRUCTURA DE RIEGO CONSTRUIDA, REHABILITADA Y/O MEJORADA PARA PRODUCTORES AGRARIOS	EJE 2 LIN 2.6 LI 2.6.2	Dirección Regional de Agricultura
				5	AEI.07.05	ASISTENCIA TECNICA INTEGRAL A LOS AGENTES MINEROS ENERGETICOS	EJE 5 LIN 5.1 LI 5.1.3	Dirección Regional de Energía y Minas
				6	AEI.07.06	INFRAESTRUCTURA ENERGETICA EFICIENTE PARA LOS ACTORES ECONOMICOS	EJE 5 LIN 5.1 LI 5.1.3	Dirección Regional de Energía y Minas
				7	AEI.07.07	DESARROLLO SOSTENIBLE DE LA ACTIVIDAD MINERA EN EL DEPARTAMENTO	EJE 5 LIN 5.1 LI 5.1.3	Dirección Regional de Energía y Minas
				8	AEI.07.08	ASISTENCIA TECNICA INTEGRAL EN BENEFICIO DE LOS PRODUCTORES ARTESANALES FORMALIZADOS	EJE 2 LIN 2.7 LI 2.7.5	Dirección Regional de Comercio Exterior y Turismo
				9	AEI.07.09	DESARROLLO EN LA COMPETITIVIDAD DE LOS PRODUCTOS Y DESTINOS TURISTICOS PRIORIZADOS DE MANERA INTEGRAL EN EL DEPARTAMENTO	EJE 2 LIN 2.7 LI 2.7.3	Dirección Regional de Comercio Exterior y Turismo
				10	AEI.07.10	CAPACITACIÓN EN FORMALIZACIÓN Y ASISTENCIA TÉCNICA INTEGRAL PARA LA COMERCIALIZACIÓN DE LOS PRODUCTOS HIDROBIOLÓGICOS EN BENEFICIO DE LOS AGENTES DE LA PESCA ARTESANAL	EJE 1 LIN 1.6 LI 1.6.1	Dirección Regional de la Producción



GERENCIA DE PLANEAMIENTO, PRESUPUESTO Y ACONDICIONAMIENTO TERRITORIAL



PLAN ESTRATEGICO INSTITUCIONAL 2019 - 2025

				11	AEI.07.11	SUPERVISIÓN, CONTROL, VIGILANCIA Y FISCALIZACIÓN INTEGRAL Y EFECTIVA A LAS ACTIVIDADES PESQUERAS Y ACUICOLAS	EJE 1 LIN 1.6 LI 1.6.1	Dirección Regional de la Producción
				12	AEI.07.12	ASOCIATIVIDAD INTEGRAL DE LOS AGENTES DE PESCA, ACUICULTURA Y MYPES	EJE 2 LIN 2.1 LI 2.1.4	Dirección Regional de la Producción
				13	AE.07.13	FORMALIZACIÓN DEL EMPLEO DIGNO Y PRODUCTIVO CON IGUALDAD DE OPORTUNIDADES PARA TODOS	EJE 2 LIN 2.1 LI 2.1.1	Dirección Regional Sectorial de Trabajo y Promoción del Empleo
9	OEI.03	GARANTIZAR EL APROVECHAMIENTO SOSTENIBLE DE LOS RECURSOS NATURALES EN EL DEPARTAMENTO DE TUMBES	EJE 2 LIN 2.5 LI 2.5.6	1	AEI.03.01	ZONIFICACIÓN PARA LA OPTIMIZACIÓN DE LOS RECURSOS NATURALES ACTUALIZADA AL SERVICIO DEL CIUDADANO	EJE 2 LIN 2.6 LI 2.5.6	Gerencia Regional de Recursos Naturales y Gestión del Medio Ambiente
				2	AEI.03.02	AREAS NATURALES PROTEGIDAS EN EL DEPARTAMENTO DE TUMBES	EJE 7 LIN 7.1 LI 7.1.3	Gerencia Regional de Recursos Naturales y Gestión del Medio Ambiente
				3	AEI.03.03	CONTROL Y VIGILANCIA DE LOS RECURSOS NATURALES DE FORMA INTEGRAL EN BENEFICIO DE LA POBLACIÓN	EJE 7 LIN 7.1 LI 7.1.3	Gerencia Regional de Recursos Naturales y Gestión del Medio Ambiente
				4	AEI.03.04	MONITOREO Y EVALUACION DE LA CALIDAD AMBIENTAL DE MANERA OPORTUNA EN BENEFICIO DE LA POBLACIÓN	EJE 7 LIN 7.1 LI 7.1.3	Gerencia Regional de Recursos Naturales y Gestión del Medio Ambiente
				5	AEI.03.05	CUENCAS CON GESTION INTEGRAL DE RECURSOS HIDRICOS FORTALECIDAS E IMPLEMENTADAS PARA LA POBLACIÓN	EJE 2 LIN 2.6 LI 2.6.2	Gerencia Regional de Recursos Naturales y Gestión del Medio Ambiente



GERENCIA DE PLANEAMIENTO, PRESUPUESTO Y ACONDICIONAMIENTO TERRITORIAL

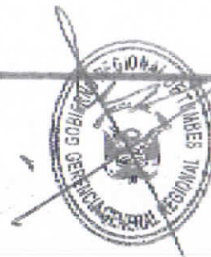


PLAN ESTRATEGICO INSTITUCIONAL 2019 - 2025

				6	AEI.03.06	ASISTENCIA TECNICA EN CONSERVACION DE LA BIODIVERSIDAD Y EL AMBIENTE FORTALECIDAS EN EL DEPARTAMENTO.	EJE 7 LIN 7.1 LI 7.1.3	Gerencia Regional de Recursos Naturales y Gestión del Medio Ambiente
				7	AEI.03.07	INSTRUMENTOS DE GESTION EN MATERIA AMBIENTAL ACTUALIZADOS E IMPLEMENTADOS AL SERVICIO DEL CIUDADANO	EJE 2 LIN 2.6 LI 2.6.2	Gerencia Regional de Recursos Naturales y Gestión del Medio Ambiente
				8	AEI.03.08	SISTEMA DE INFORMACION AMBIENTAL REGIONAL ACTUALIZADO E IMPLEMENTADO EN SERVICIO DEL CIUDADANO	EJE 2 LIN 2.6 LI 2.6.2	Gerencia Regional de Recursos Naturales y Gestión del Medio Ambiente
				9	AEI.03.09	SERVICIO DE ATENCION DE DENUNCIAS AMBIENTALES DE MANERA OPORTUNA EN EL DEPARTAMENTO	EJE 2 LIN 2.6 LI 2.6.2	Gerencia Regional de Recursos Naturales y Gestión del Medio Ambiente
10	OEI.08	MEJORAR LOS SERVICIOS DE TRANSPORTE MULTIMODAL EN EL DEPARTAMENTO	EJE 2 LIN 2.3 LI 2.3.3	1	AE.08.01	ACCESO A LA RED VIAL ASFALTADA Y A LOS SISTEMAS DE TRANSPORTES CON UNA ADECUADA ARTICULACIÓN EN BENEFICIO DE AGENTES ECONOMICOS	EJE 2 LIN 2.3 LI 2.3.3	Dirección Regional de Transportes y Comunicaciones
				2	AE.08.02	ACCESO A LOS SERVICIOS DE TELECOMUNICACIONES CON AMPLIA COBERTURA EN LA ZONA RURAL	EJE 2 LIN 2.3 LI 2.3.7	Dirección Regional de Transportes y Comunicaciones
				3	AE.08.03	APOYO INTEGRAL A LA REDUCCIÓN DEL COSTO, TIEMPO E INSEGURIDAD VIAL EN EL SISTEMA DE TRANSPORTE	EJE 2 LIN 2.3 LI 2.3.3	Dirección Regional de Transportes y Comunicaciones
				4	AE.08.04	FISCALIZACIÓN A LOS SERVICIOS DE TRANSPORTE TERRESTRE Y COMPLEMENTARIOS DE MANERA PERIODICA EN EL DEPARTAMENTO	EJE 2 LIN 2.3 LI 2.3.3	Dirección Regional de Transportes y Comunicaciones



GERENCIA DE PLANEAMIENTO, PRESUPUESTO Y ACONDICIONAMIENTO TERRITORIAL





PLAN ESTRATEGICO INSTITUCIONAL 2019 - 2025

6. ANEXOS

- ANEXO B-1: Matriz de Articulación de Planes

El Pla Estratégico Institucional se encuentra articulado con el Plan de Desarrollo Regional Concertado al 2030

Objetivo Estratégico Territorial			Acción Estratégica Territorial			Objetivo Estratégico Institucional			Explicación de Relación Causal con OET o AET
Código	Enunciado	Nombre del Indicador	Código	Enunciado	Nombre del Indicador	Código	Enunciado	Nombre del Indicador	
OET 01	Incrementar el acceso a servicios públicos de calidad en la población del departamento de Tumbes.	Porcentaje de la población con al menos con una necesidad básica insatisfecha	AET 01.01	Eleva el logro de aprendizaje de la población estudiantil del departamento de Tumbes	Porcentaje de Niños(as) del segundo grado de educación primaria con nivel satisfactorio de comprensión lectora	OEI 05	Garantizar la calidad de los servicios educativos de los estudiantes del departamento de Tumbes	Porcentaje de niños y niñas de segundo grado de primaria de instituciones educativas públicas, que se encuentran en el nivel satisfactorio en comprensión lectora	EL OEI 05 Busca lograr los aprendizajes de calidad en niños y niñas de segundo grado de primaria de instituciones educativas públicas en matemática y comprensión lectora EL OEI 06 Busca mejorar la salud de la población con énfasis a la población mas vulnerables como son los niños y niñas menores de 5 años, madres gestantes por primera vez, adolescentes y la población con enfermedades melaxénicas y zoonosis. También contribuye el OEI 08 busca ampliar la cobertura de los servicios básicos como agua y saneamiento. Es por ello que se da la alineación con el OET.01 que tiene como fin incrementar el acceso a servicios públicos de calidad
			Porcentaje de Niños(as) del segundo grado de educación primaria con nivel satisfactorio de matemática.		Porcentaje de niños y niñas de segundo grado de primaria de instituciones educativas públicas, que se encuentran en el nivel satisfactorio en matemática				
			AET 01.02	Reducir la desnutrición infantil en niños menores de 5 años del departamento de Tumbes	Tasa de desnutrición crónica de niños y niñas menos de 5 años	OEI 06	Mejorar la calidad integral de los servicios de salud para la población de Tumbes	Porcentaje de población con atención integral de salud, según etapa de vida	
			AET 01.03	Incrementar la cobertura de agua segura en el departamento de Tumbes	Porcentaje de viviendas que consumen agua seguro	OEI 08	Ampliar la cobertura de los servicios básicos de la población del departamento	Porcentaje de hogares con acceso a servicios de saneamiento básico.	
			AET 01.04	Aumentar el acceso a la red pública de desagüe de la población de Tumbes.	porcentaje de hogares con saneamiento básico				
AET 01.05	Alcanzar el acceso universal de la población de Tumbes	porcentaje de viviendas que cuentan con alumbrado eléctrico							





PLAN ESTRATEGICO INSTITUCIONAL 2019 - 2025

Objetivo Estratégico Territorial			Acción Estratégica Territorial			Objetivo Estratégico Institucional			Explicación de Relación Causal con OET o AET
Código	Enunciado	Nombre del Indicador	Código	Enunciado	Nombre del Indicador	Código	Enunciado	Nombre del Indicador	
OET.02	Elevar la gobernanza en el departamento de Tumbes	Opinión de la población que considera que la democracia funciona bien	AET.02.01	Incrementar la eficiencia y eficacia de la gestión en pública en el departamento de Tumbes	Porcentaje de la población adulta que considera que la gestión pública del Gobierno Regional es buena o muy mala.	OEL10	Modernizar la gestión institucional	Número de planes de mejora por órgano estructural	El OEL09 Propone modernizar la gestión institucional en los planes de mejora por órgano estructural. Vinculado al OET.02 aumentando la gobernanza en la gestión pública y disminuyendo la conflictividad social en el departamento de Tumbes.
			AET.02.02	Disminuir la conflictividad social en la población de tumbes	Número de conflictos sociales				
OET.03	Elevar el desarrollo económico sostenible del departamento de Tumbes.	Porcentaje de participación respecto del PBI Nacional	AET.03.01	Incrementar el flujo de turistas en Tumbes	número de turistas que arriban al departamento de Tumbes	OEL07	Desarrollar los niveles de competitividad de los agentes económicos	Exportaciones FOB registrada por acuana (MILES DE US DOLÁRES)	El OEL07 Busca desarrollar los niveles de competitividad de los agentes económicos, vinculándose con el OET.03 que busca elevar el desarrollo económico sostenible con porcentaje de participación del PBI nacional
			AET.03.02	Incrementar el empleo formal en el departamento de Tumbes	PEA ocupada	OEL08			
			AET.03.03	Aumentar las exportaciones del departamento de Tumbes	Exportaciones FOB (miles de US \$)				
			AET.03.04	mejorar la conectividad vial del departamento de Tumbes	Kilómetro de red vial departamental pavimentada				

Copia fiel del Original





PLAN ESTRATEGICO INSTITUCIONAL 2019 - 2025

Objetivo Estratégico Territorial			Acción Estratégica Territorial			Objetivo Estratégico Institucional			Explicación de Relación Causal con OET o AET
Código	Enunciado	Nombre del Indicador	Código	Enunciado	Nombre del Indicador	Código	Enunciado	Nombre del Indicador	
OET 04	Disminuir la vulnerabilidad ante riesgos de desastres de la población de Tumbes	Población prioritariamente vulnerable	AET.04.01	Optimizar la ocupación del territorio en el departamento de Tumbes	número de viviendas afectadas	OEI.01	Promover la gestión de riesgo de desastres en el departamento	Porcentaje de población vulnerable ante desastres naturales	El OEI.01 Establece promover la gestión de riesgo de desastres vinculado con el OET.04 disminuyendo el porcentaje de población prioritariamente vulnerable ante desastres naturales
			AET.04.02	alcanzar una cultura de prevención ante riesgos de desastres en el departamento de Tumbes	Emergencias ocasionadas por fenómenos naturales y antrópicos				
OET 05	Mejorar la calidad ambiental en el departamento de Tumbes	Índice de desempeño ambiental	AET.05.01	Mejorar la gestión integral de residuos sólidos en el departamento de Tumbes	Porcentaje de hogares que disponen adecuadamente todos sus residuos sólidos domésticos	OEI.03	Garantizar el aprovechamiento sostenible de los recursos naturales en el departamento de Tumbes	Hectáreas de áreas naturales protegidas y/o aprovechadas sosteniblemente	El OEI.03: garantizar el aprovechamiento sostenible de los recursos naturales en el departamento de Tumbes, se alinea con el OET.05 mejorar la calidad ambiental del departamento
			AET.05.02	mejorar el manejo sostenible de los recursos hidrobiológicos	porcentaje de especies hidrobiológicas en peligro de extinción				
			AET.05.03	desarrollar un sistema de tratamiento para aguas residuales	número de lagunas de oxidación instaladas				

Copia fiel del Original



PLAN ESTRATEGICO INSTITUCIONAL 2019 - 2025

Objetivo Estratégico Territorial			Acción Estratégica Territorial			Objetivo Estratégico Institucional			Explicación de Relación Causal con OET o AET
Código	Enunciado	Nombre del Indicador	Código	Enunciado	Nombre del Indicador	Código	Enunciado	Nombre del Indicador	
OET 06	Mejorar la igualdad de oportunidades para hogares pobres del departamento de Tumbes	Porcentaje de la población en pobreza	AET.06.01	Incrementar la cobertura del servicio de educación inicial a niños en edad pre-escolar de hogares usuarios JUNTOS	porcentaje de niños en edad pre-escolar (3-5 años) de hogares usuarios JUNTOS que asisten a servicios de educación inicial	OET.02	Promover la igualdad de género y el cierre de las brechas de género en el departamento	Número de planes de acción para la reducción de brechas de género en el departamento de Tumbes	El OET.02 Promover la igualdad de género y el cierre de las brechas de género OET 05; mejorar la igualdad de oportunidades para hogares pobres del departamento de Tumbes. Ambos objetivos buscan promover y concientizar a la población en la inclusión de género e igualdad de oportunidades
		Porcentaje de violencia familiar contra la mujer ejercida por el compañero	AET.06.02	Incrementar la cobertura de los programas sociales para la población en el departamento de Tumbes	hogares con al menos un miembro beneficiario de programas alimentarios				
			AET.06.03	Disminuir la brecha de género en ingresos por trabajo	brecha (%) del ingreso promedio mensual entre mujeres y hombres por trabajo de la PEA				
OET 07	Fortalecer la seguridad ciudadana en el departamento de Tumbes	Tasa de percepción de inseguridad ciudadana	AET.07.01	Disminuir el número de personas desaparecidas en el departamento de Tumbes	número de personas desaparecidas	OET.04	Fortalecer los sistemas de seguridad ciudadana en el departamento	Porcentaje de la población de 15 y más años de edad del área urbana, víctima de algún hecho delictivo	El OET.04 establece fortalecer los sistemas de seguridad ciudadana, vinculando al OET 07 fortalecer la seguridad ciudadana en el departamento de Tumbes. Ambos objetivos buscan fortalecer los sistemas de seguridad ciudadana
			AET.07.02	Disminuir las víctimas en la población de 15 años a más	porcentaje de población de 15 y más años del área urbana que ha sido víctima de algún acto delictivo				



PLAN ESTRATEGICO INSTITUCIONAL 2019 - 2025

• **Anexo B-2: Matriz del Plan Estratégico Institucional**

Sector:	99: GOBIERNOS REGIONALES
Pliego :	461: GOBIERNO REGIONAL DEL DEPARTAMENTO DE TUMBES
Periodo :	2019 - 2022
Misión :	Promover el desarrollo integral y sostenible del Departamento de Tumbes con una gestión moderna, inclusiva, transparente, segura con enfoque intercultural e integracionista.

OEI / AEI		Nombre del Indicador	Método del Cálculo	Línea Base		Valor Actual		Logros Esperados en el Periodo del Plan							Unidad Orgánica responsable del Indicador
Código	Descripción			Valor	Año	Valor	Año	2019	2020	2021	2022	2023	2024	2025	
OEI.01	Promover la gestión de riesgo de desastres en el territorio	porcentaje de población vulnerable ante desastres naturales	(número de personas vulnerables ante desastres naturales/ número total de personas del departamento de tumbes) x 100	62.13%	2017	62.13%	2017	60.13%	58.13%	56.13%	54.13%	52.13%	50.13%	48.13%	Oficina regional de gestión de riesgos de desastres
Acciones Estratégicas de OEI.01															
AEI.01.01	Sensibilización de la cultura de prevención de riesgos y desastres en la población en el departamento.	numero de simulacros realizados por año en el departamento	Sumatoria de simulacros realizados por año en el departamento	3	2017	3	2017	3	3	3	3	3	3	3	Gerencia regional de recursos naturales y gestión del medio ambiente
		número de personas capacitadas en prevención del riesgo de desastres	Sumatoria de personas capacitadas en prevención del riesgo de desastres	90	2017	90	2017	105	120	135	150	165	180	195	Gerencia regional de recursos naturales y gestión del medio ambiente

Copia fiel del Original



PLAN ESTRATEGICO INSTITUCIONAL 2019 - 2025

OEI / AEI		Nombre del Indicador	Método del Cálculo	Línea Base		Valor Actual		Logros Esperados en el Periodo del Plan							Unidad Orgánica Responsable del Indicador
Código	Descripción			Valor	Año	Valor	Año	2019	2020	2021	2022	2023	2024	2025	
AEI.01.02	plan de contingencia en gestión interna de riesgos de desastres implementado en el departamento	porcentaje de implementación del plan de contingencia implementado ante desastres naturales	(avance de implementación del plan de contingencia ante desastres naturales / plan de contingencia ante desastres naturales) x 100	50%	2015	70%	2017	75%	80%	90%	100%	100%	100%	100%	Gerencia Regional de Recursos Naturales y Gestión del Medio Ambiente
AEI.01.03	centro de operaciones de emergencias para el monitoreo de peligros, emergencias y desastres del departamento	número de almacenes adelantados implementados	Sumatoria de almacenes adelantados implementados	6	2017	6	2017	7	8	8	10	11	12	13	Gerencia Regional de Recursos Naturales y Gestión del Medio Ambiente
AEI.01.04	atención técnica en respuesta inmediata ante la ocurrencia de un desastre de manera integral a la población del departamento	porcentaje de población asistida en respuesta inmediata	(población asistida en respuesta inmediata / total de la población del departamento) x 100	15%	2017	18%	2017	35%	40%	45%	50%	55%	50%	65%	Gerencia Regional de Recursos Naturales y Gestión del Medio Ambiente

Copia fiel del Original





PLAN ESTRATEGICO INSTITUCIONAL 2019 - 2025

OEI / AEI		Nombre del Indicador	Método del Cálculo	Línea Base		Valor Actual		Logros Esperados en el Periodo del Plan							Unidad Orgánica Responsable del Indicador
Código	Descripción			Valor	Año	Valor	Año	2019	2020	2021	2022	2023	2024	2025	
OEI.02	Promover la igualdad de género y el cierre de las brechas de género en el Departamento	Porcentaje de violencia física contra la mujer ejercida alguna vez por parte del esposo o compañero, según ámbito geográfico	(Número de denuncias de violencia física contra la mujer ejercida alguna vez por parte del esposo o compañero / número de denuncias de violencia física contra la mujer total) x 100	30.10%	2017	30.10%	2017	29.10%	27.10%	25.10%	23.10%	21.10%	19.10%	17.10%	Gerencia Regional de Desarrollo Social
Acciones Estratégicas del OEI.02															
AEI.02.01	Sistema de articulación en la atención con calidad y sin discriminación a las personas con discapacidad	Número de mujeres y hombres con discapacidades atendidas	Sumatoria de mujeres y hombres con discapacidades atendidas	450	2014	480	2014	672	768	864	960	1066	1152	1248	Gerencia Regional de Desarrollo Social
AEI.02.02	Asistencia técnica integral a las asociaciones juveniles para el fortalecimiento del consejo regional de juveniles del departamento	Número de asociaciones juveniles capacitadas	Sumatoria de asociaciones juveniles capacitadas	12	2017	12	2017	25	38	50	63	77	90	106	Gerencia Regional de Desarrollo Social
AEI.02.03	Accyo social de manera integral a las personas en situación de riesgo y vulnerabilidad	Porcentaje de mujeres y hombres que reciben accyo social en situación de riesgo	(Número de hombres y mujeres que reciben apoyo social en situación de riesgo / población total de hombres y mujeres del departamento de Tumbes) x 100	50%	2016	50%	2017	50%	65%	70%	75%	80%	85%	90%	Gerencia Regional de Desarrollo Social

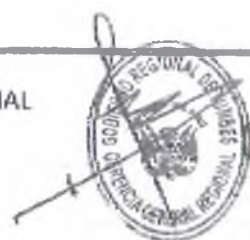


PLAN ESTRATEGICO INSTITUCIONAL 2019 - 2025

OEI / AEI		Nombre del Indicador	Método del Cálculo	Línea Base		Valor Actual		Logros Esperados en el Periodo del Plan							Unidad Orgánica Responsable del Indicador
Código	Descripción			Valor	Año	Valor	Año	2019	2020	2021	2022	2023	2024	2025	
AEI 02.04	Acciones de prevención de la violencia contra la mujer e integrantes del grupo familiar	Número de campañas de prevención contra la violencia hacia las mujeres e integrantes del grupo familiar y erradicación de estereotipos de género	Sumatoria de campañas de prevención contra la violencia hacia las mujeres e integrantes del grupo familiar y erradicación de estereotipos de género	10	2017	10	2017	14	15	18	20	22	24	26	Gerencia Regional de Desarrollo Social / SGIS
AEI 02.05	Asistencia técnica para incorporar el enfoque de género en la transversalidad en los instrumentos de planificación del gobierno regional	Número de asistencias técnicas	Sumatoria de asistencias técnicas	5	2017	5	2017	7	8	9	10	11	12	13	Gerencia Regional de Desarrollo Social / SGIS



GERENCIA DE PLANEAMIENTO, PRESUPUESTO Y ACONDICIONAMIENTO TERRITORIAL





PLAN ESTRATEGICO INSTITUCIONAL 2019 - 2025

OEI / AEI		Nombre del Indicador	Método del Cálculo	Línea Base		Valor Actual		Logros Esperados en el Periodo del Plan						Unidad Orgánica Responsable del Indicador	
Código	Descripción			Valor	Año	Valor	Año	2019	2020	2021	2022	2023	2024		2025
OEI.01	Garantizar el aprovechamiento sostenible de los recursos naturales en el Departamento de Tumbes	Hectáreas de áreas naturales protegidas y/o aprovechadas sosteniblemente	Sumatoria de hectáreas de áreas naturales protegidas	8794.5	2017	8794.5	2017	10,794.50	10,794.50	10,794.50	10,794.50	10,794.50	10,794.50	10,794.50	Gerencia Regional de Recursos Naturales y Gestión del Medio Ambiente
Acciones Estratégicas del OEI.03															
AEI.03.0	Zonificación para la optimización de los recursos naturales actualizada al servicio del ciudadano	Número de estudios de potencialidades de recursos naturales	Sumatoria de estudios de potencialidades de recursos naturales	0	2017	0	2017	0	1	2	2	2	2	2	Gerencia Regional de Recursos Naturales y Gestión del Medio Ambiente
AEI.03.0	Áreas naturales protegidas en el departamento de Tumbes	Hectáreas de áreas naturales protegidas y/o aprovechadas sosteniblemente	Sumatoria hectáreas de áreas naturales protegidas	8794.5	2017	8794.5	2017	8,794.50	8,794.50	8,794.50	8,794.50	8,794.50	8,794.50	8,794.50	Gerencia Regional de Recursos Naturales y Gestión del Medio Ambiente
AEI.03.0	Control y vigilancia de los recursos naturales de forma integral en beneficio de la población	Porcentaje de áreas naturales controladas y vigiladas	(área natural controlada por el gove tumbes + área natural total controlada y vigilada del departamento de Tumbes)x100	15%	2017	15%	2017	20%	25%	30%	35%	40%	45%	50%	Gerencia Regional de Recursos Naturales y Gestión del Medio Ambiente

Copia fiel del Original





PLAN ESTRATEGICO INSTITUCIONAL 2019 - 2025

Código	Descripción	Nombre del Indicador	Método del Cálculo	Valor	Año	Valor	Año	2019	2020	2021	2022	2023	2024	2025	Unidad Orgánica Responsable del Indicador
AEI.03.04	Monitoreo y evaluación de la calidad ambiental de manera oportuna en beneficio de la población	Número de comités de cuencas hídricas implementadas	Sumatoria de comités de cuencas hídricas implementadas	18	2017	18	2017	18	18	18	18	18	18	18	Gerencia Regional de Recursos Naturales y Gestión del Medio Ambiente
AEI.03.05	Cuencas con gestión integral de recursos hídricos fortalecidas e implementadas para la población	Número de cuencas manejadas con gestión integral de recursos hídricos	Sumatoria de cuencas manejadas con gestión integral de recursos hídricos	1	2017	1	2017	2	2	3	3	3	3	3	Gerencia Regional de Recursos Naturales y Gestión del Medio Ambiente
AEI.03.06	Asistencia técnica en conservaciones de la biodiversidad y el ambiente fortalecidas en el departamento	Número de personas capacitadas en conservación y biodiversidad	Sumatoria de personas capacitadas en conservación y biodiversidad	100	2017	100	2017	300	350	400	450	500	550	600	Gerencia Regional de Recursos Naturales y Gestión del Medio Ambiente
AEI.03.07	Instrumentos de gestión en materia ambiental actualizados e implementados al servicio del ciudadano	Número de instrumentos de gestión en materia ambiental actualizados e implementados	Sumatoria de instrumentos de gestión en materia ambiental actualizados e implementados	0	2017	0	2017	3	4	4	4	4	4	4	Gerencia Regional de Recursos Naturales y Gestión del Medio Ambiente
AEI.03.08	Sistema de información ambiental regional actualizado e implementado en servicio del ciudadano	Porcentaje de actualización e implementación del sistema de información ambiental regional	(número de acciones actualizadas del sistema de información ambiental regional / número total de acciones del sistema de información ambiental regional) x 100	10%	2017	10%	2017	50%	75%	100%	100%	100%	100%	100%	Gerencia Regional de Recursos Naturales y Gestión del Medio Ambiente
AEI.03.09	Servicio de atención de denuncias ambientales de manera oportuna en el departamento	Porcentaje de denuncias ambientales atendidas	(número de denuncias ambientales atendidas / número total de denuncias ambientales) x 100	60%	2017	60%	2017	80%	90%	100%	100%	100%	100%	100%	Gerencia Regional de Recursos Naturales y Gestión del Medio Ambiente

Copia fiel del Original



PLAN ESTRATEGICO INSTITUCIONAL 2019 - 2025

OEI / AEI		Nombre del Indicador	Método del Cálculo	Línea Base		Valor Actual		Logros Esperados en el Periodo del Plan						Unidad Orgánica Responsable del Indicador	
Código	Descripción			Valor	Año	Valor	Año	2019	2020	2021	2022	2023	2024		2025
OEI.04	Fortalecer los sistemas de seguridad ciudadana en el Departamento	Porcentaje de la población de 15 y más años de edad del área urbana, víctima de algún hecho delictivo	(número de personas de 15 años a más que han sufrido de un hecho delictivo en el área urbana/número de personas de 15 años a más del departamento de Tumbes) x 100	18.30%	2015	18.60%	2017	16.60%	14.60%	12.60%	10.60%	8.60%	6.60%	4.60%	Oficina Regional de Seguridad y Defensa Nacional
Acciones Estratégicas del OEI.04															
AEI.04.01	Asistencia técnica en seguridad ciudadana a nivel municipal y comunal	Número de juntas vecinales que han recibido capacitación en seguridad ciudadana	Sumatoria de juntas vecinales que han recibido capacitación en seguridad ciudadana	260	2017	250	2017	386	306	406	416	426	436	446	Oficina Regional de Seguridad y Defensa Nacional
AEI.04.02	Convenios interinstitucionales en seguridad ciudadana implementado en bien de la población	Número de convenios interinstitucionales ejecutados	Sumatoria de convenios interinstitucionales ejecutados	1	2012	2	2017	3	6	7	9	11	13	15	Oficina Regional de Seguridad y Defensa Nacional

Copia fiel del Original



PLAN ESTRATEGICO INSTITUCIONAL 2019 - 2025

OEI / AEI		Nombre del Indicador	Método del Cálculo	Línea Base		Valor Actual		Logros Esperados en el Periodo del Plan						Unidad Orgánica Responsable del Indicador	
Código	Descripción			Valor	Año	Valor	Año	2019	2020	2021	2022	2023	2024		2025
OEI 05	Garantizar la calidad de los servicios educativos de los estudiantes de Departamento de Tumbes	Porcentaje de niños y niñas de segundo grado de primaria de instituciones educativas públicas que se encuentran en el nivel satisfactorio en comprensión lectora.	Número de niños y niñas de segundo grado de primaria que se encuentran en el nivel satisfactorio en comprensión lectora de instituciones públicas / número total de niños y niñas de segundo grado de primaria x 100	33.60%	2016	*SD	2017	43.60%	49.60%	54.60%	60.60%	67.60%	73.60%	82.30%	Dirección Regional de Educación
		Porcentaje de niños y niñas de segundo grado de primaria de instituciones educativas públicas que se encuentran en el nivel satisfactorio en matemática.	(Número de niños y niñas de segundo grado de primaria que se encuentran en el nivel satisfactorio en matemática de instituciones públicas) / número total de niños y niñas de segundo grado de primaria x 100	21.40%	2016	*SD	2017	31.40%	36.40%	41.40%	46.40%	51.40%	56.40%	61.40%	Dirección Regional de Educación



PLAN ESTRATEGICO INSTITUCIONAL 2019 - 2025

CEI / AEI		Nombre del Indicador	Método del Cálculo	Línea Base		Valor Actual		Logros Esperados en el Periodo del Plan							Unidad Orgánica Responsable del Indicador
Código	Descripción			Valor	Año	Valor	Año	2019	2020	2021	2022	2023	2024	2025	
Acciones Estratégicas del OEI.05															
AEI 05.01	Acompañamiento pedagógico y dotación de recursos educativos de manera oportuna a los estudiantes de educación básica regular de instituciones educativas públicas.	Porcentaje de niños y niñas de segundo grado de primaria de instituciones educativas públicas, que se encuentran en el nivel satisfactorio en comprensión lectora	(Número de niños y niñas de segundo grado de primaria que se encuentran en el nivel satisfactorio en comprensión lectora de instituciones públicas / número total de niños y niñas de segundo grado de primaria) x 100	33.60%	2016	50%	2017	43.60%	49.60%	54.60%	59.60%	57.60%	76.60%	65.60%	Dirección Regional de Educación
		Porcentaje de niños y niñas de segundo grado de primaria de instituciones educativas públicas, que se encuentran en el nivel satisfactorio en matemática.	(Número de niños y niñas de segundo grado de primaria que se encuentran en el nivel satisfactorio en matemática de instituciones públicas / número total de niños y niñas de segundo grado de primaria) x 100	21.40%	2016	50%	2017	31.40%	35.40%	41.40%	45.40%	51.40%	55.40%	61.40%	Dirección Regional de Educación
AEI 05.02	Acceso y servicio en educación básica regular y técnica productiva de manera integral a las personas con discapacidad	Número de personas con discapacidad severa que acceden a instituciones educativas públicas especializadas con condiciones para su atención.	Sumatoria de personas con discapacidad severa que acceden a instituciones educativas públicas especializadas con condiciones para su atención	149	2016	172	2017	195	218	241	264	287	310	333	Dirección Regional de Educación
AEI 05.03	Condiciones para el cumplimiento de horas lectivas normadas en las instituciones	Porcentaje de I.E.E públicas con plana docente completa al inicio del año escolar	(Número de I.E.E públicas con plana docente completa al inicio del año escolar / número total de I.E.E públicas de departamento de Tumbes) x 100	94.50%	2016	99.60%	2017	100%	100%	100%	100%	100%	100%	100%	Dirección Regional de Educación

Copia fiel del Original



PLAN ESTRATEGICO INSTITUCIONAL 2019 - 2025

OEI / AEI		Nombre del Indicador	Método del Cálculo	Línea Base		Valor Actual		Logros Esperados en el Periodo del Plan						Unidad Orgánica Responsable del Indicador	
Código	Descripción			Valor	Año	Valor	Año	2019	2020	2021	2022	2023	2024		2025
AEI 05.04	Curriculo implementado por docentes preparados.	Porcentaje de I.E.E públicas de primaria que cumplen con las horas reglamentadas.	$(\text{número de I.E.E públicas de primaria que cumplen con las horas reglamentadas} / \text{número total de I.E.E públicas de primaria del departamento de Tumbes}) \times 100$	98%	2016	100%	2017	100%	100%	100%	100%	100%	100%	100%	Dirección Regional de Educación
AEI 05.05	Materiales necesarios para el logro de los estándares de aprendizaje de manera oportuna para estudiantes de educación básica regular.	Porcentaje de I.E.E de primaria, cuyas aulas recibieron suficientes cuadernos de trabajo, en buen estado y de manera oportuna.	$(\text{número de I.E.E de primaria cuyas aulas recibieron suficientes cuadernos de trabajo, en buen estado y de manera oportuna} / \text{número total de I.E.E públicas de primaria del departamento de Tumbes}) \times 100$	85,90%	2016	90%	2017	100%	100%	100%	100%	100%	100%	100%	Dirección Regional de Educación
AEI 05.06	Instituciones educativas con infraestructura y equipamiento adecuado en el departamento.	Porcentaje de I.E.E públicas con locales y equipamiento adecuado.	$(\text{número de I.E.E públicas con locales y equipamiento adecuado} / \text{número total de I.E.E públicas del departamento de Tumbes}) \times 100$	31%	2016	36%	2017	41%	46%	51%	56%	61%	66%	71%	Dirección Regional de Educación
AEI 05.07	Calidad de aprendizaje de los estudiantes de la modalidad de educación básica regular.	Porcentaje de instituciones educativas públicas de primaria donde todos sus docentes han recibido acompañamiento pedagógico.	$(\text{número de instituciones educativas públicas de primaria donde todos sus docentes han recibido acompañamiento pedagógico} / \text{número total de instituciones educativas del departamento de Tumbes}) \times 100$	79,40%	2016	81,70%	2017	100%	100%	100%	100%	100%	100%	100%	Dirección Regional de Educación
AEI 05.08	Formación integral en carreras docentes en institutos de educación superior no universitaria.	Porcentaje de carreras docentes acreditadas y ofertadas en institutos de educación superior.	$(\text{Número de carreras docentes acreditadas y ofertadas en institutos de educación superior} / \text{número total de carreras docentes acreditadas y ofertadas en institutos de educación superior del departamento de Tumbes}) \times 100$	80%	2016	80%	2017	100%	100%	100%	100%	100%	100%	100%	Dirección Regional de Educación

Copia fiel del Original



PLAN ESTRATEGICO INSTITUCIONAL 2019 - 2025

OEI / AEI		Nombre del Indicador	Método del Cálculo	Línea Base		Valor Actual		Logros Esperados en el Período del Plan						Unidad Orgánica Responsable del Indicador	
Código	Descripción			Valor	Año	Valor	Año	2019	2020	2021	2022	2023	2024		2025
OE.06	Mejorar la calidad integral de los servicios de Salud para la población de Tumbes	Porcentaje de población con atención integral de salud según etapa de vida	(población con atención integral de salud / población total del departamento de Tumbes) x 100	70%	2017	70%	2017	75%	80%	85%	90%	95%	100%	100%	Dirección Regional de Salud
Acciones Estratégicas del OEI.06															
AEI.06.01	Atención integral para reducir la anemia y desnutrición crónica de niños y niñas menores de cinco años	Porcentaje de niños y niñas menores de 5 años con prevalencia de anemia	número de niños y niñas menores de 5 años con prevalencia anemia / número total de niños y niñas menores de 5 años del departamento de Tumbes) x 100	37.8%	2016	42.40%	2017	31.9%	26.6%	21.0%	20.5%	19.05%	18.05%	17.05%	Dirección Regional de Salud
		Porcentaje de niños y niñas menores de 5 años con desnutrición crónica	número de niñas y niños menores de 5 años con desnutrición crónica / número total de niñas y niños del departamento de Tumbes) x 100	7.3%	2017	7.3%	2017	6.5%	4.8%	3.4%	2.6%	1.7%	0.8%	0.0%	Dirección Regional de Salud
AEI.06.02	Atención integral en maternidad neonatal	Porcentaje de madres adolescentes o embarazadas por primera vez	número de madres adolescentes o embarazadas por primera vez / número total de mujeres adolescentes del departamento de Tumbes) x 100	16%	2017	15%	2018	14%	13%	12%	11%	10%	9%	8%	Dirección Regional de Salud
		Tasa de mortalidad materna por mil nacidos vivos	(número de mortalidad materna / total nacidos vivos) x 1000	0.48	2017	0.48	2017	0.48	0.47	0.46	0.45	0.44	0.43	0.42	Dirección Regional de Salud

Copia fiel del Original



PLAN ESTRATEGICO INSTITUCIONAL 2019 - 2025

OEI / AEI		Nombre del indicador	Método del Cálculo	Línea Base		Valor Actual		Logros Esperados en el Periodo del Plan							Unidad Orgánica Responsable del Indicador
Código	Descripción			Valor	Año	Valor	Año	2019	2020	2021	2022	2023	2024	2025	
AEI 03 03	Atención en TBC y VIH/SIDA de manera integral a la población.	Tamizaje de varones y mujeres mayores de 18 años con VIH	(número de varones y mujeres mayores de 18 años que realizaron el tamizaje de VIH / número total de varones y mujeres de 18 años del departamento de Tumbes) x 100	98%	2017	98%	2017	100%	100%	100%	100%	100%	100%	100%	Dirección Regional de Salud
		Tasa de incidencia tuberculosis pulmonar frotis positivo	(número de casos nuevos de tuberculosis pulmonar / número de personas en riesgo de desarrollar la enfermedad)	30%	2017	30%	2017	28%	26%	24%	22%	20%	18%	16%	Dirección Regional de Salud
AEI 03 05	Atención en las enfermedades zoonóticas y zoonóticas de manera preventiva e integral a la población con riesgo	Porcentaje de la población de 14 a más años de edad que conoce cómo se transmite el dengue, reconoce los síntomas y signos y sabe dónde acudir	(número de población de 14 a más años de edad que conoce cómo se transmite el dengue, reconoce los síntomas y signos y sabe dónde acudir / número total de población de 14 años a más del departamento de Tumbes) x 100	90%	2017	90%	2017	84%	96%	98%	100%	100%	100%	100%	Dirección Regional de Salud
		Porcentaje de hogares abatizados en el departamento de Tumbes	(número de hogares abatizados en el departamento de Tumbes / número total de hogares del departamento de Tumbes) x 100	87,00%	2015	100%	2017	100%	100%	100%	100%	100%	100%	100%	100%

Copia fiel del Original



GERENCIA DE MANEJO PRESUPUESTO Y ACONDICIONAMIENTO TERRITORIAL



PLAN ESTRATEGICO INSTITUCIONAL 2019 - 2025

DEI / AEI		Nombre del Indicador	Método del Cálculo	Línea Base		Valor Actual		Logros Esperados en el Periodo del Plan							Unidad Orgánica Responsable del Indicador
Código	Descripción			Valor	Año	Valor	Año	2019	2020	2021	2022	2023	2024	2025	
AEI 06.05	Atención de riesgos y daños para la salud producidos por enfermedades no transmisibles de manera preventiva en beneficio de la población.	Porcentaje de personas (varones y mujeres) de 15 años a más con valoración clínica y tamizaje laboratorio con factores de riesgo	(número de personas (varones y mujeres) de 15 años a más con valoración clínica y tamizaje laboratorio con factores de riesgo / número total de población de 15 años a más del departamento de Tumbes) x 100	90%	2017	90%	2017	95%	96%	96%	96%	96%	96%	96%	Dirección Regional de Salud
		Porcentaje de personas (varones y mujeres) con diagnóstico de diabetes mellitus e hipertensión arterial que reciben tratamiento	(número de personas (varones y mujeres) con diagnóstico de diabetes mellitus e hipertensión arterial que reciben tratamiento / número total de personas (varones y mujeres) con diagnóstico de diabetes mellitus e hipertensión arterial) x 100	75%	2017	75%	2017	82%	82%	85%	85%	85%	85%	85%	Dirección Regional de Salud
AEI 06.05	Atención preventiva y promocional para la disminución de la mortalidad por cáncer en la población	Porcentaje de mujeres tamizadas para diagnóstico de cáncer de cuello uterino	Número de mujeres tamizadas para diagnóstico de cáncer de cuello uterino / número total de la población de mujeres del departamento de Tumbes) x 100	90%	2017	80%	2017	90%	95%	97%	98%	100%	100%	100%	Dirección Regional de Salud
AEI 06.07	Atención oportuna para la disminución de la mortalidad por emergencias y urgencias médicas	Tasa de mortalidad por causas externas por 100 mil habitantes	Tasa= (número de defunciones por causas externas / población del departamento de Tumbes) x 100000	167.19	2017	167.19	2017	130.5	125	120	115	110	106	100	Dirección Regional de Salud



PLAN ESTRATEGICO INSTITUCIONAL 2019 - 2025

OEI / AEI		Nombre del Indicador	Método del Cálculo	Línea Base		Valor Actual		Logros Esperados en el Periodo del Plan							Unidad Orgánica Responsable del Indicador	
Código	Descripción			Valor	Año	Valor	Año	2019	2020	2021	2022	2023	2024	2025		
AEI 06.08	Atención integral para las personas con discapacidad	Porcentaje de personas con discapacidad con certificado	$(\text{número de personas con discapacidad con certificado} / \text{número total de personas con discapacidad}) \times 100$	100%	2017	100%	2017	100%	100%	100%	100%	100%	100%	100%	100%	Dirección Regional de Salud
AEI 06.09	Atención en salud mental con enfoque comunitario a la población	Porcentaje de personas tamizadas para detección de trastornos mentales y psicosociales	$(\text{número de personas tamizadas para detección de trastornos mentales y psicosociales} / \text{número total de la población del departamento de Tumbes}) \times 100$	10%	2017	10%	2017	13%	14%	15%	16%	17%	18%	19%	Dirección Regional de Salud	
AEI 06.10	Atención en salud integral a la población asegurada al sis	Porcentaje de población afiliada al sis	$(\text{número de la población afiliada al sis} / \text{número total de la población del departamento de Tumbes}) \times 100$	55%	2017	55%	2017	68%	80%	90%	95%	100%	100%	100%	Dirección Regional de Salud	

Copia fiel del Original



PLAN ESTRATEGICO INSTITUCIONAL 2019 - 2025

OEI / AEI		Nombre del Indicador	Método del Cálculo	Línea Base		Valor Actual		Logros Esperados en el Periodo del Plan						Unidad Orgánica responsable del Indicador	
Código	Descripción			Valor	Año	Valor	Año	2019	2020	2021	2022	2023	2024		2025
OEI.07	Desarrollar los niveles de competitividad de los agentes Económicos	Exportaciones FOB registrada por aduana (miles de los dólares)	Precio FOB de los productos x la cantidad de productos exportados	179 630.35	2017	179 630.4	2017	206574.9	237561.1	273195.3	308829.5	344453.7	380097.9	415 732.1	Gerencia Regional de Desarrollo Económico
Acciones Estratégicas del OEI.07															
AEI.07.01	Asistencia técnica integral a los productores agrarios	Número de productores agrarios que reciben asistencia técnica	Sumatoria de productores agrarios que reciben asistencia técnica	2716	2017	2716	2017	3266	3436	3766	3934	4102	4270	4438	Dirección Regional de Agricultura
AEI.07.02	Servicio de información agraria actualizada útil y oportuna a los agentes económicos	Número de agentes económicos atendidos	Sumatoria de agentes económicos atendidos	500	2016	207	2017	400	500	600	700	800	900	1000	Dirección Regional de Agricultura
AEI.07.03	Promoción de las actividades económicas de manera integral en el departamento	Número de eventos promocionales en actividades económicas	Sumatoria de eventos promocionales en actividades agrícolas	28	2016	31	2017	37	39	41	43	45	3447	45	Gerencia Regional de Desarrollo Económico
AEI.07.04	Infraestructura de riego construida, rehabilitada y mejorada para productores agrarios	Número de hectáreas atendidas con infraestructura de riego construida o rehabilitada	Sumatoria de hectáreas atendidas con infraestructura de riego construida o rehabilitada	500	2017	500	2017	500	600	700	800	900	1000	1100	Dirección Regional de Agricultura
AEI.07.05	Asistencia técnica integral a los agentes mineros energéticos	Número de agentes mineros energéticos asistidos	Sumatoria de agentes mineros energéticos asistidos	500	2017	550	2017	600	650	700	750	800	850	900	Dirección Regional Energía y Minas
AEI.07.06	Infraestructura energética eficiente para los actores económicos	Porcentaje de viviendas con acceso a energía eléctrica mediante la red	(Número viviendas con acceso a energía eléctrica mediante la red / número total de viviendas del departamento de Tumbes) x 100	91.12%	2007	89.91%	2017	90.81%	91.72%	92.54%	92.55%	93.46%	94.55%	95.55%	Dirección Regional de Energía y Minas

Copia fiel del Original



PLAN ESTRATEGICO INSTITUCIONAL 2019 - 2025

DEI / AEI		Nombre del Indicador	Método del Cálculo	Línea Base		Valor Actual		Logros Esperados en el Periodo del Plan							Unidad Organica responsable del Indicador
Código	Descripción			Valor	Año	Valor	Año	2019	2020	2021	2022	2023	2024	2025	
AEI.07.07	Desarrollo sostenible de la actividad minera en el departamento	Número de pequeños mineros y mineros artesanales formalizados	Sumatoria de pequeños mineros y mineros artesanales formalizados	1	2017	1	2017	2	5	11	15	15	15	15	Dirección Regional de Energía y Minas
		Número de pequeños mineros y mineros artesanales fiscalizados	Sumatoria de pequeños mineros y mineros artesanales fiscalizados	27	2017	27	2017	35	40	45	50	55	60	65	Dirección Regional de Energía y Minas
AEI.07.08	Asistencia técnica integral en beneficio de los productores artesanales formalizados	Número de productores artesanales asistidos	Sumatoria de productores artesanales asistidos	30	2016	50	2017	70	80	90	100	110	120	130	Dirección Regional de Comercio Exterior y Turismo
AEI.07.09	Desarrollo en la competitividad de los productos y destinos turísticos priorizados de manera integral en el departamento	Número de proyectos turísticos aprobados en zonas priorizadas	Sumatoria de proyectos turísticos aprobados en zonas priorizadas	0	2017	0	2017	1	2	3	3	3	3	3	Dirección Regional de Comercio Exterior y Turismo
		Número de arribos de visitantes a las zonas turísticas priorizadas	Sumatoria de arribos de visitantes a las zonas turísticas priorizadas	327128	2014	353396	2017	353998	374918	386166	397414	397414	397414	397414	Dirección Regional de Comercio Exterior y Turismo
AEI.07.10	Capacitación en formalización y asistencia técnica integral para la comercialización de los productos hidrobiológicos en beneficio de los agentes de la pesca artesanal	Porcentaje de agentes de la pesca artesanal capacitados que culminaron el proceso de formalización	Número de agentes de la pesca artesanal capacitados que culminaron el proceso de formalización / número total de agentes de pesca capacitados x 100	34%	2016	41%	2017	49%	57%	54%	71%	78%	85%	92%	Dirección Regional de la Producción
AEI.07.11	Supervisión, control, vigilancia y fiscalización integral y efectiva a las actividades pesqueras y acuícolas	Número de actividades pesqueras y acuícolas sujetas a supervisión, control, vigilancia y fiscalización integral y efectiva	Sumatoria de actividades pesqueras y acuícolas sujetas a supervisión, control, vigilancia y fiscalización integral y efectiva	2	2016	3	2017	3	3	3	3	3	3	3	Dirección Regional de la Producción

Copia fiel del Original



PLAN ESTRATEGICO INSTITUCIONAL 2019 - 2025

OEI / AEI		Nombre del Indicador	Método de Cálculo	Línea Base		Valor Actual		Logros Esperados en el Periodo del Plan							Unidad Orgánica responsable del Indicador
Código	Descripción			Valor	Año	Valor	Año	2019	2020	2021	2022	2023	2024	2025	
AEI 07.12	Asociatividad integral de los agentes de pesca, acuicultura y MYPES	Numero de asociaciones formales y registradas de las MYPES	Sumatoria de asociaciones formales y registradas de las MYPES	3	2016	4	2017	10	15	16	15	15	15	15	Dirección Regional de la Producción
		Porcentaje de MYPES formalizadas	(Número de MYPES formalizadas / número total de MYPES) * 100	15%	2016	20%	2017	25%	30%	40%	50%	60%	70%	80%	Dirección Regional de la Producción
OEI 07.13	Formalización del empleo informal y mejora de condiciones de remuneración para todos	Porcentaje de la población económicamente activa ocupada con empleo formal	(Número de población económicamente activa ocupada con empleo formal / número total de población en edad de trabajar del departamento de Tumbes) * 100	19.10%	2016	18.30%	2017	19.20%	21.50%	23.60%	25.50%	27.50%	29.60%	31.50%	Dirección Regional Sectorial de Trabajo y Promoción del Empleo



PLAN ESTRATEGICO INSTITUCIONAL 2019 - 2025

OEI / AEI		Nombre del Indicador	Método del Cálculo	Línea Base		Valor Actual		Logros Esperados en el Periodo del Plan							Unidad Orgánica responsable del Indicador
Código	Descripción			Valor	Año	Valor	Año	2019	2020	2021	2022	2023	2024	2025	
OEI.08	Mejorar los servicios de transporte multimodal en el Departamento	Número de kilómetros de red vial asfaltada	Sumatoria de kilómetros de red vial asfaltada	109.44 km	2017	109.44 km	2017	112.44 km	115.44 km	118.44 km	121.44 km	124.44 km	127.44 km	130.44 km	Dirección Regional de Transportes y Comunicaciones
Acciones Estratégicas del OEI.08															
AE.08.01	Acceso a la red vial asfaltada y a los sistemas de transportes con una adecuada articulación en beneficio de los usuarios y comercios	Número de kilómetros de red vial asfaltada	Sumatoria de kilómetros de red vial asfaltada	109.44 km	2017	109.44 km	2017	112.44 km	115.44 km	118.44 km	121.44 km	124.44 km	127.44 km	130.44 km	Dirección Regional de Transportes y Comunicaciones
AE.08.02	Acceso a los servicios de telecomunicaciones con amplia cobertura en la zona rural	Número de Antenas retransmisoras con mantenimiento	Sumatoria de Antenas retransmisoras con mantenimiento	15	2016	13	2017	15	16	15	16	16	15	16	Dirección Regional de Transportes y Comunicaciones
AE.08.03	Apoyo integral a la reducción del costo, tiempo e inseguridad vial en el sistema de transporte	Promedio de tiempo de traslado de vehículos motorizados a la capital del distrito (km/h)	Número de kilómetros / tiempo promedio de traslado a la capital	27.5KM / 47.5min	2017	27.5KM / 47.5min	2017	27.5KM / 45.5min	27.5KM / 45.5min	27.5KM / 35.5min	27.5KM / 35.5min	27.5KM / 35.5min	27.5KM / 35.5min	27.5KM / 35.5min	Dirección Regional de Transportes y Comunicaciones
AE.08.04	Fiscalización a los servicios de transporte terrestre y complementarios de manera periódica en el departamento	Número de operativos del servicio de transporte de personas	Sumatoria de operativos del servicio de transporte de personas	100	2014	90	2017	90	90	90	90	90	90	90	Dirección Regional de Transportes y Comunicaciones

Copia fiel del Original





PLAN ESTRATEGICO INSTITUCIONAL 2019 - 2025


Código	OEI / AEI	Nombre del Indicador	Método del Cálculo	Línea Base		Valor Actual		Logros Esperados en el Periodo del Plan						Unidad Orgánica Responsable del Indicador	
				Valor	Año	Valor	Año	2019	2020	2021	2022	2023	2024		2025
OEI.09	Ampliar la cobertura de los servicios básicos de la población del Departamento	Porcentaje de hogares con acceso a servicios de saneamiento básico	$(\text{número de hogares con acceso a servicios de saneamiento básico} / \text{número total de hogares del departamento de tumbes}) \times 100$	72.5%	2017	72.5%	2017	83.2%	91.4%	98.8%	100.0%	100%	100%	100%	Dirección Regional de Vivienda Construcción y Saneamiento
Acciones Estratégicas del OEI.09															
AEI.09.01	Asistencia técnica y vigilancia / cobertura integral en agua y saneamiento a gobiernos locales y juntas administradoras de agua y saneamiento	Sumatoria de personas capacitadas de GL y JASS en agua y saneamiento	Número de personas capacitadas de GL y JASS en agua y saneamiento	70	2017	70	2017	90	125	180	200	200	200	200	Dirección Regional de Vivienda Construcción y Saneamiento
AEI.09.02	Promoción de agua segura con acceso permanente a los hogares.	Porcentaje de hogares de la zona rural con agua permanente	$(\text{número de hogares de la zona rural con agua permanente} / \text{número total de hogares de la zona rural de departamento de tumbes}) \times 100$	78.6%	2017	78.6%	2017	81.5%	83%	85%	87%	88%	91%	91%	Dirección Regional de Vivienda Construcción y Saneamiento





PLAN ESTRATEGICO INSTITUCIONAL 2019 - 2025

OEI / AEI		Nombre del Indicador	Método del Cálculo	Línea Base		Valor Actual		Logros Esperados en el Periodo del Plan							Unidad Orgánica Responsable del Indicador
Código	Descripción			Valor	Año	Valor	Año	2019	2020	2021	2022	2023	2024	2025	
OEI.10	Modernizar la Gestión Institucional	Sumatoria de planes de mejora por órgano estructural	Número de planes de mejora por órgano estructural	0	2017	0	2017	2	3	3	3	3	3	3	Sub Gerencia de Desarrollo Institucional
Acciones Estratégicas del OEI.10															
AEI 10.01	Sistema de gestión institucional con enfoque de procesos en el gobierno regional	Porcentaje de áreas orgánicas implementadas con enfoque de procesos en el gobierno regional.	(Número de áreas orgánicas implementadas con enfoque de procesos en el gobierno regional / número total de áreas orgánicas del gobierno regional de Tumbes) x 100	SD	2017	SD	2017	30%	60%	100%	100%	100%	100%	100%	Sub Gerencia de Desarrollo Institucional
AEI 10.02	Procesos y procedimientos administrativos simplificados en el gobierno regional.	Porcentaje de procedimientos simplificados en el gobierno regional.	(Número de procedimientos simplificados en el gobierno regional / número total de procedimientos en el gobierno regional) x 100	10%	2016	20%	2017	30%	30%	100%	100%	100%	100%	100%	Sub Gerencia de Desarrollo Institucional
AEI 10.03	Instrumentos normativos y de gestión actualizados en beneficio de la administración regional.	Porcentaje de instructivos normativos y de gestión actualizados en el gobierno regional.	Número de instructivos normativos y de gestión actualizados en el gobierno regional.	42%	2017	42%	2017	55%	75%	100%	100%	100%	100%	100%	Sub Gerencia de Desarrollo Institucional
AEI 10.04	Herramientas de gestión de manera integral en materia de anticorrupción en beneficio de la población.	Sumatoria de normas y directivas en materia de anticorrupción implementadas y actualizadas.	Número de normas y directivas en materia de anticorrupción implementadas y actualizadas.	2	2016	3	2017	3	4	4	4	4	4	4	Gerencia Regional General
AEI 10.06	Capacidades fortalecidas del personal en la gobierno regional.	Porcentaje de personal capacitado del gobierno regional.	(Número de personal capacitado del gobierno regional / número total del personal del gobierno regional) x 100	20%	2017	20%	2017	25%	30%	35%	40%	45%	50%	55%	Oficina de bienestar social



PLAN ESTRATEGICO INSTITUCIONAL 2019 - 2025

OEI / AEI		Nombre del Indicador	Método del Cálculo	Línea Base		Valor Actual		Logros Esperados en el Periodo del Plan						Unidad Orgánica responsable del Indicador	
Código	Descripción			Valor	Año	Valor	Año	2019	2020	2021	2022	2023	2024		2025
AEI.10.06	Espacios y mecanismo de participación ciudadana fortalecidos en gobierno regional	Sumatoria de reuniones realizadas con participación del ciudadano en el gobierno regional	Número de reuniones realizadas con participación del ciudadano en el gobierno regional	1	2016	1	2017	2	2	3	3	3	3	3	Sub gerencia de planeamiento estratégico
AEI.10.07	Gestión de las inversiones privadas que garantice la mejora de los servicios de manera eficiente del gobierno regional	Sumatoria de proyectos de inversión bajo la modalidad de asociación de público privada	Número de proyectos de inversión bajo la modalidad de asociación de público privada	3	2017	3	2017	3	3	4	4	4	4	4	Oficina de cooperación técnica internacional



Anexo B-3: Ficha Técnica del indicador OEI/AEI

Ficha técnica del indicador									
OEI.01	Promover la gestión de riesgo de desastres en el departamento								
Nombre del indicador:	Porcentaje de población vulnerable ante desastres naturales								
Justificación:	El porcentaje de la población vulnerable nos permite medir la cantidad de población que puede ser afectada ante un desastre natural, de esta manera poder tomar las acciones correspondientes para reducir dicha vulnerabilidad								
Responsable del indicador:	Oficina Regional de Gestión de Riesgos de Desastres								
Limitación del indicador:	La poca cultura de prevención de la población y el alto número de incidencias de fenómenos naturales en el Departamento								
Método del cálculo:	$(\text{Número de personas vulnerables ante desastres naturales} / \text{número total de personas del departamento de Tumbes}) \times 100$								
Parámetro de medición:	Porcentaje			Sentido esperado del indicador			Descendente		
Fuente y bases de datos:	PLANAGERD/INEI								
	Valor de línea base	Valor actual	Logros esperados						
Año	2017	2017	2019	2020	2021	2022	2023	2024	2025
Valor	62.13	62.13	60.13	58.13	56.13	54.13	52.13	50.13	48.13

Ficha técnica del indicador									
AEI.01.01	Sensibilización de la cultura de prevención de riesgos y desastres en la población en el departamento.								
Nombre del indicador:	Número de simulacros realizados por año en el departamento								
Justificación:	La Gestión de Riesgos de Desastres es indispensable para prevenir, reducir y controlar los daños ocasionados por fenómenos naturales y antrópicos								
Responsable del indicador:	Oficina Regional de Gestión de Riesgos de Desastres								
Limitación del indicador:	La poca cultura de prevención de la población y el alto número de incidencias de fenómenos naturales en el Departamento								
Método del cálculo:	Sumatoria de simulacros realizados anualmente								
Parámetro de medición:	Número			Sentido esperado del indicador			Constante		
Fuente y bases de datos:	Instituto Nacional de Defensa Civil								
	Valor de línea base	Valor actual	Logros esperados						
Año	2017	2017	2019	2020	2021	2022	2023	2024	2025
Valor	3	3	3	3	3	3	3	3	3

23 JUN 2022

000183



Gobierno Regional
DE TUMBES

PLAN ESTRATEGICO INSTITUCIONAL 2019 - 2025

Ficha de Descripción del Indicador									
AEI.01.01	Sensibilización de la cultura de prevención de riesgos y desastres en la población en el departamento.								
Nombre del indicador:	Número de personas capacitadas en prevención del riesgo de desastres								
Justificación:	La Gestión de Riesgos de Desastres es indispensable para prevenir, reducir y controlar los daños ocasionados por fenómenos naturales y antrópicos								
Responsable del indicador:	Oficina Regional de Gestión de Riesgos de Desastres								
Limitación del indicador:	La poca cultura de prevención de la población y el alto número de incidencias de fenómenos naturales en el Departamento								
Método del cálculo:	Sumatoria de personas capacitadas en prevención del riesgo de desastres								
Parámetro de medición:	Número	Sentido esperado del indicador			Ascendente				
Fuente y bases de datos:	Oficina Regional de Gestión de Riesgos de Desastres								
	Valor de línea base	Valor actual	Logros esperados						
Año	2017	2017	2019	2020	2021	2022	2023	2024	2025
Valor	90	90	105	120	135	150	165	180	195

Ficha de Descripción del Indicador									
AEI.01.02	Plan de contingencia en gestión interna de riesgos de desastres implementado en el departamento								
Nombre del indicador:	Porcentaje de implementación del plan de contingencia implementado ante desastres naturales								
Justificación:	La Gestión de Riesgos de Desastres es indispensable para prevenir, reducir y controlar los daños ocasionados por fenómenos naturales y antrópicos								
Responsable del indicador:	Oficina Regional de Gestión de Riesgos de Desastres								
Limitación del indicador:	La poca cultura de prevención de la población y el alto número de incidencias de fenómenos naturales en el Departamento								
Método del cálculo:	$(\text{Número de acciones ejecutadas del plan de contingencia} / \text{número total de acciones del plan de contingencia}) \times 100$								
Parámetro de medición:	Porcentaje	Sentido esperado del indicador			Ascendente				
Fuente y bases de datos:	Oficina Regional de Gestión de Riesgos de Desastres								
	Valor de línea base	Valor actual	Logros esperados						
Año	2015	2017	2019	2020	2021	2022	2023	2024	2025
Valor	50	70	75	80	90	100	100	100	100





Ficha técnica del indicador									
AEI.01.03	Centro de operaciones de emergencia para el monitoreo de peligros, emergencias y desastres del departamento								
Nombre del indicador:	Número de almacenes adelantados implementados								
Justificación	La Gestión de Riesgos de Desastres es indispensable para prevenir, reducir y controlar los daños ocasionados por fenómenos naturales y antrópicos								
Responsable del indicador:	Oficina Regional de Gestión de Riesgos de Desastres								
Limitación del Indicador:	La poca cultura de prevención y el deficiente equipamiento de la población y el alto número de incidencias de fenómenos naturales en el Departamento								
Método del cálculo	Sumatoria de almacenes adelantados implementados								
Parámetro de medición	Número	Sentido esperado del indicador			Ascendente				
Fuente y bases de datos:	Oficina Regional de Gestión de Riesgos de Desastres								
	Valor de línea base	Valor actual	Logros esperados						
Año	2017	2017	2019	2020	2021	2022	2023	2024	2025
Valor	6	6	7	8	9	10	11	12	13

Ficha técnica del indicador									
AEI.01.04	Asistencia técnica en respuesta inmediata ante la ocurrencia de un desastre de manera integral a la población del departamento								
Nombre del indicador:	Porcentaje de población asistida en respuesta inmediata								
Justificación	La Gestión de Riesgos de Desastres es indispensable para prevenir, reducir y controlar los daños ocasionados por fenómenos naturales y antrópicos								
Responsable del indicador:	Oficina Regional de Gestión de Riesgos de Desastres								
Limitación del indicador:	La poca cultura de prevención y el deficiente equipamiento de la población y el alto número de incidencias de fenómenos naturales en el Departamento								
Método del cálculo:	$(\text{Número de población asistida} / \text{número total de la población de 15 años a más}) \times 100$								
Parámetro de medición:	Porcentaje	Sentido esperado del indicador			Ascendente				
Fuente y bases de datos:	Oficina Regional de Gestión de Riesgos de Desastres								
	Valor de línea base	Valor actual	Logros esperados						
Año	2017	2017	2019	2020	2021	2022	2023	2024	2025
Valor	18	18	38	40	45	50	55	60	65





Ficha técnica del indicador									
OEI.02	Promover la igualdad de género y el cierre de las brechas de género en el departamento								
Nombre del indicador:	Porcentaje de violencia física contra la mujer ejercida alguna vez por parte del esposo o compañero, según ámbito geográfico								
Justificación	Contribuye al desarrollo de una sociedad más inclusiva y justa con las mismas oportunidades y derechos para todos.								
Responsable del indicador:	Gerencia Regional de desarrollo social								
Limitación del indicador:	El poco involucramiento de las instituciones públicas para promover en sus herramientas de gestión la igualdad de género y el cierre de brechas de la misma								
Método del cálculo:	(número de denuncias de violencia física contra la mujer ejercida alguna vez por parte del esposo o compañero / número de denuncias de violencia física contra la mujer total) x 100								
Parámetro de medición:	Porcentaje	Sentido esperado del indicador			Descendente				
Fuente y bases de datos:	INEI / Sub gerencia de inclusión social								
	Valor de línea base	Valor actual	Logros esperados						
Año	2017	2017	2019	2020	2021	2022	2023	2024	2025
Valor	30.1	30.1	29.1	27.1	25.1	23.1	21.1	19.1	17.1

Ficha técnica del indicador									
AEI.02.01	Sistema de articulación en la atención con calidad y sin discriminación a las personas con discapacidad								
Nombre del indicador:	Número de mujeres y hombres con discapacidad atendidos/os								
Justificación	Es importante conocer la cantidad de personas con discapacidad para una mejor toma de decisión en proyectos sociales en el Departamento de Tumbes								
Responsable del indicador:	Gerencia Regional de Desarrollo Social								
Limitación del indicador:	la deficiente atención a las personas con discapacidad, así mismo el departamento cuenta con una infraestructura urbana poco inclusiva								
Método del cálculo:	Sumatoria de mujeres y hombres con discapacidad atendidos/os								
Parámetro de medición:	Número	Sentido esperado del indicador			Ascendente				
Fuente y bases de datos:	Sub Gerencia de Inclusión social								
	Valor de línea base	Valor actual	Logros esperados						
Año	2017	2017	2019	2020	2021	2022	2023	2024	2025
Valor	480	480	672	768	864	960	1056	1152	1248





Ficha Técnica del Indicador									
AEI.02.02		Asistencia técnica Integral a las asociaciones juveniles para el fortalecimiento del consejo regional de juventudes del departamento							
Nombre del indicador:		Número de asociaciones juveniles capacitadas							
Justificación:		Fomentar espacios culturales en los jóvenes del departamento de Tumbes contribuye al desarrollo de la población.							
Responsable del indicador:		Gerencia Regional de Desarrollo Social							
Limitación del indicador:		El poco involucramiento de las diferentes autoridades para fomentar la cultura y/o deporte en los jóvenes del Departamento de Tumbes							
Método del cálculo:		Sumatoria de asociaciones juveniles capacitadas							
Parámetro de medición:		Número		Sentido esperado del indicador			Ascendente		
Fuente y bases de datos:		Sub Gerencia de Juventudes / Sub gerencia de desarrollo social							
	Valor de línea base	Valor actual	Logros esperados						
Año	2017	2017	2019	2020	2021	2022	2023	2024	2025
Valor	12	12	25	38	50	63	77	90	106

Ficha Técnica del Indicador									
AEI.02.03		Apoyo social de manera integral a las personas en situación de riesgo y vulnerabilidad							
Nombre del Indicador:		Porcentaje de mujeres y hombres que reciben apoyo social en situación de riesgo							
Justificación:		Es importante la ayudado social y contar con mecanismo eficientes en caso de una emergencia para poder optimizar el tiempo y los recursos en bien de la población							
Responsable del indicador:		Gerencia regional de desarrollo social / sub gerencia de inclusión social							
Limitación del indicador:		Ineficiente apoyo de las diferentes instituciones públicas y escasos recursos para la atención inmediata en situación de riesgo.							
Método del cálculo:		(Número de hombres y mujeres que reciben apoyo social en situación de riesgo/número total de la población del departamento de Tumbes) x 100							
Parámetro de medición:		Porcentaje		Sentido esperado del indicador			Ascendente		
Fuente y bases de datos:		Sub gerencia de inclusión social							
	Valor de línea base	Valor actual	Logros esperados						
Año	2016	2017	2019	2020	2021	2022	2023	2024	2025
Valor	50	50	60	65	70	75	80	85	90



23 JUN 2022

000183

Gobierno Regional
DE TUMBES

PLAN ESTRATEGICO INSTITUCIONAL 2019 - 2025

Ficha técnica del indicador									
AEI.02.04		Acciones de prevención de la violencia contra la mujer e integrantes del grupo familiar							
Nombre del indicador:		Número de campañas de prevención contra la violencia hacia las mujeres e integrantes del grupo familiar y erradicación de estereotipos de género							
Justificación:		Contar con una sociedad más justa y sin violencia contribuye al desarrollo de la población en todos los ámbitos							
Responsable del indicador:		Gerencia regional de desarrollo social / sub gerencia de inclusión social							
Limitación del indicador:		El poco involucramiento de la población respecto a las campañas de prevención contra la violencia hacia las mujeres e integrantes del grupo familiar y erradicación de estereotipos de género							
Método del cálculo:		Sumatoria de campañas de prevención contra la violencia hacia las mujeres e integrantes del grupo familiar y erradicación de estereotipos de género							
Parámetro de medición:		Número		Sentido esperado del indicador		Ascendente			
Fuente y bases de datos:		Sub gerencia de inclusión social							
	Valor de línea base	Valor actual	Logros esperados						
Año	2017	2017	2019	2020	2021	2022	2023	2024	2025
Valor	10	10	14	16	18	20	22	24	26

Ficha técnica del indicador									
AEI.02.05		Asistencia técnica para incorporar el enfoque de género como eje transversal en los instrumentos de planificación del gobierno regional							
Nombre del indicador:		Número de asistencias técnicas							
Justificación:		Los ejes de la política nacional, señalan el enfoque de género dentro de las herramientas de gestión de todos los niveles de gobierno							
Responsable del indicador:		Gerencia regional de desarrollo social / sub gerencia de inclusión social							
Limitación del indicador:		La poca implementación de enfoque de género en los instrumentos de gestión.							
Método del cálculo:		Sumatoria de asistencias técnicas							
Parámetro de medición:		Número		Sentido esperado del indicador		Ascendente			
Fuente y bases de datos:		Sub gerencia de inclusión social							
	Valor de línea base	Valor actual	Logros esperados						
Año	2017	2017	2019	2020	2021	2022	2023	2024	2025
Valor	5	5	7	8	9	10	11	12	13





PLAN ESTRATEGICO INSTITUCIONAL 2019 - 2025

Fecha de actualización del indicador									
OEI.03		Garantizar el aprovechamiento sostenible de los recursos naturales en el departamento de tumbes							
Nombre del indicador:		Número de hectáreas de áreas naturales protegidas y/o aprovechadas sosteniblemente							
Justificación:		La conservación y/o protección de los recursos naturales es importante para el desarrollo sostenible del departamento manteniendo un uso adecuado del mismo y generando un desarrollo económico para la población							
Responsable del Indicador:		Gerencia Regional de Recursos Naturales y Gestión del Medio Ambiente							
Limitación del Indicador:		Escaso presupuesto para la realización de trabajos y/o proyectos en bien de los recursos naturales así mismo la limitación de la competencia de áreas protegidas por parte del Gobierno Región Tumbes							
Método del cálculo:		Sumatoria de hectáreas de áreas naturales protegidas y/o aprovechadas sosteniblemente							
Parámetro de medición:		Número		Sentido esperado del indicador			Constante		
Fuente y bases de datos:		Gerencia Regional de Recursos Naturales y Gestión del Medio Ambiente							
	Valor de línea base	Valor actual	Logros esperados						
Año	2017	2017	2019	2020	2021	2022	2023	2024	2025
Valor	8794.5	8794.5	10794.5	10794.5	10794.5	10794.5	10794.5	10794.5	10794.5

Fecha de actualización del indicador									
AEL.03.01		Zonificación para la optimización de los recursos naturales actualizada al servicio del ciudadano							
Nombre del indicador:		Número de estudios de potencialidades de recursos naturales							
Justificación:		Es importante el adecuado manejo y gestión de los recursos naturales para su conservación y responsable aprovechamiento de la población Tumbesina							
Responsable del Indicador:		Gerencia Regional de Recursos Naturales y Gestión del Medio Ambiente							
Limitación del indicador:		El limitado presupuesto para extender la capacidad de manejo sostenible de los recursos naturales							
Método del cálculo:		Sumatoria de estudios de potencialidades de recursos naturales							
Parámetro de medición:		Número		Sentido esperado del indicador			Ascendente		
Fuente y bases de datos:		Gerencia Regional de Recursos Naturales y Gestión del Medio Ambiente							
	Valor de línea base	Valor actual	Logros esperados						
Año	2017	2017	2019	2020	2021	2022	2023	2024	2025
Valor	0	0	0	1	2	2	2	2	2



Ficha de línea de indicador									
AEI.03.02		Áreas naturales protegidas en el departamento de tumbes							
Nombre del indicador:		Número de hectáreas de áreas naturales protegidas y/o aprovechadas sosteniblemente							
Justificación:		Es importante cooperar con las entidades para poder optimizar el trabajo de protección y aprovechamiento sostenible de los recursos naturales en bien de la población.							
Responsable del indicador:		Gerencia Regional de Recursos Naturales y Gestión							
Limitación del indicador:		Limitado apoyo y coordinación con las diferentes entidades que se encargan de proteger y monitorear las áreas naturales del departamento de tumbes como por ejemplo SERNANP							
Método del cálculo:		Sumatoria de Hectáreas de áreas naturales protegidas y/o aprovechadas sosteniblemente							
Parámetro de medición:		Número		Sentido esperado del indicador			Constante		
Fuente y bases de datos:		Sub Gerencia de Recursos Naturales							
	Valor de línea base	Valor actual	Logros esperados						
Año	2017	2017	2019	2020	2021	2022	2023	2024	2025
Valor	8794.5	8794.5	8794.5	8794.5	8794.5	8794.5	8794.5	8794.5	8794.5

Ficha de línea de indicador									
AEI.03.03		Control y vigilancia de los recursos naturales de forma integral en beneficio de la población							
Nombre del indicador:		Porcentaje de áreas naturales controladas y vigiladas							
Justificación:		El control y vigilancia es importante para poder tener un área conservada y fomentar el uso responsable de los recursos naturales							
Responsable del indicador:		Gerencia Regional de Recursos Naturales y Gestión del Medio Ambiente							
Limitación del indicador:		Limitación logística y de personal especializado para los trabajos de control y vigilancia de la Gerencia Regional de Recursos Naturales							
Método del cálculo:		$(\text{Número de áreas controladas y vigiladas} / \text{número total de área}) \times 100$							
Parámetro de medición:		Porcentaje		Sentido esperado del indicador			Ascendente		
Fuente y bases de datos:		Sub Gerencia de Recursos Naturales							
	Valor de línea base	Valor actual	Logros esperados						
Año	2017	2017	2019	2020	2021	2022	2023	2024	2025
Valor	15	15	20	25	30	35	40	45	50





Ficha de Seguimiento									
AEI.03.04		Monitoreo y evaluación de la calidad ambiental de manera oportuna en beneficio de la población							
Nombre del indicador:		Porcentaje de implementación y seguimiento del plan anual de evaluación y fiscalización ambiental							
Justificación		Tener un mejor manejo de las cuencas hídricas, contribuye al desarrollo del departamento.							
Responsable del indicador:		Gerencia Regional de Recursos Naturales y Gestión del Medio Ambiente							
Limitación del indicador:		Limitación logística y de personal especializado para los trabajos de implementación y seguimiento del plan anual de evaluación y fiscalización ambiental							
Método del cálculo:		Sumatoria de comités de cuencas hídricas implementadas							
Parámetro de medición:		Número		Sentido esperado del indicador		Constante			
Fuente y bases de datos:		Sub Gerencia de Evaluación y Fiscalización Ambiental							
	Valor de línea base	Valor actual	Logros esperados						
Año	2017	2017	2019	2020	2021	2022	2023	2024	2025
Valor	18	18	18	18	18	18	18	18	18

Ficha de Seguimiento									
AEI.03.05		Cuencas con gestión integral de recursos hídricos fortalecidas e implementadas para la población							
Nombre del indicador:		Número de cuencas manejadas							
Justificación		Tener un mejor manejo de los recursos hídricos, contribuye al desarrollo del departamento							
Responsable del indicador:		Gerencia Regional de Recursos Naturales y Gestión del Medio Ambiente							
Limitación del indicador:		Las faltas de articulación entre autoridades e instituciones competentes para poder llevar a cabo una mejor gestión de los recursos hídricos							
Método del cálculo:		Sumatoria de cuencas manejadas							
Parámetro de medición:		Número		Sentido esperado del indicador		Ascendente			
Fuente y bases de datos:		Gerencia Regional de Recursos Naturales y Gestión del Medio Ambiente							
	Valor de línea base	Valor actual	Logros esperados						
Año	2017	2017	2019	2020	2021	2022	2023	2024	2025
Valor	1	1	2	2	3	3	3	3	3





Ficha técnica del indicador									
AEI.03.06		Asistencia técnica en conservación de la biodiversidad y el ambiente fortalecida en el departamento.							
Nombre del indicador:		Número de personas capacitadas en conservación y biodiversidad							
Justificación:		Contar con un manejo adecuado en conservación y biodiversidad en bien del desarrollo de la población							
Responsable del indicador:		Gerencia Regional de Recursos Naturales y Gestión del Medio Ambiente							
Limitación del indicador:		Limitación logística y de personal especializado para los trabajos de conservación y biodiversidad							
Método del cálculo:		Sumatoria de personas capacitadas en conservación y biodiversidad							
Parámetro de medición:		Número			Sentido esperado del indicador		Ascendente		
Fuente y bases de datos:		Gerencia Regional de Recursos Naturales y Gestión del Medio Ambiente							
	Valor de línea base	Valor actual	Logros esperados						
Año	2017	2017	2019	2020	2021	2022	2023	2024	2025
Valor	100	100	300	350	400	450	500	550	600

Ficha técnica del indicador									
AEI.03.07		Instrumentos de gestión en materia ambiental actualizados e implementados al servicio del ciudadano							
Nombre del indicador:		Número de instrumentos de gestión en materia ambiental actualizados e implementados							
Justificación:		Contar con una planificación adecuada optimiza el uso de los recursos							
Responsable del indicador:		Gerencia Regional de Recursos Naturales y Gestión del Medio Ambiente							
Limitación del indicador:		Limitación presupuestal para la elaboración de los instrumentos de gestión en materia ambiental actualizados e implementados							
Método del cálculo:		Sumatoria de instrumentos de gestión en materia ambiental actualizados e implementados							
Parámetro de medición:		Número			Sentido esperado del indicador		Ascendente		
Fuente y bases de datos:		Sub Gerencia de Políticas, Normas, Información, Educación e Instrumentos de Gestión Ambiental							
	Valor de línea base	Valor actual	Logros esperados						
Año	2017	2017	2019	2020	2021	2022	2023	2024	2025
Valor	0	0	3	4	4	4	4	4	4





PLAN ESTRATEGICO INSTITUCIONAL 2019 - 2025

Ficha técnica del indicador									
AEI.03.08	Sistema de información ambiental regional actualizado e implementado en servicio del ciudadano								
Nombre del indicador:	Porcentaje de actualización e implementación del sistema de información ambiental regional								
Justificación	Contar con una plataforma de información actualizada contribuye al mejor asesoramiento y conocimiento de la población interesada en el tema ambiental para una mejor toma de decisiones								
Responsable del indicador:	Gerencia Regional de Recursos Naturales y Gestión								
Limitación del indicador:	Carencia de plataformas actualizadas de Información, debido al bajo presupuesto asignado o al poco interés de las autoridades a cargo								
Método del cálculo:	$(\text{Número de acciones actualizadas del sistema de información ambiental regional} / \text{número total de acciones del sistema de información ambiental regional}) \times 100$								
Parámetro de medición:	Porcentaje	Sentido esperado del indicador			Ascendente				
Fuente y bases de datos:	Sub Gerencia de Políticas, Normas, Información, Educación e Instrumentos de Gestión Ambiental								
	Valor de línea base	Valor actual	Logros esperados						
Año	2017	2017	2019	2020	2021	2022	2023	2024	2025
Valor	10	10	50	75	100	100	100	100	100

Ficha técnica del indicador									
AEI.03.09	Servicio de atención de denuncias ambientales de manera oportuna en el departamento								
Nombre del indicador:	Porcentaje de denuncias ambientales atendidas								
Justificación	Dar a conocer las Irregularidades en la gestión ambiental es importante para un mejor control y fiscalización por parte de las autoridades competentes								
Responsable del indicador:	Gerencia Regional de Recursos Naturales y Gestión del Medio Ambiente								
Limitación del indicador:	El poco conocimiento de la población respecto a las denuncias ambientales que ellos pueden realizar, el poco asesoramiento del proceso de gestión ambiental								
Método del cálculo:	$(\text{Número de denuncias ambientales atendidas} / \text{Número total de denuncias ambientales}) \times 100$								
Parámetro de medición:	Porcentaje	Sentido esperado del indicador			Ascendente				
Fuente y bases de datos:	Dirección Regional de energía y Minas, Dirección Regional Agricultura Tumbes, Dirección Regional Comercio Exterior Turismo, Dirección Regional Producción, Dirección Regional salud								
	Valor de línea base	Valor actual	Logros esperados						
Año	2017	2017	2019	2020	2021	2022	2023	2024	2025
Valor	60	60	80	90	100	100	100	100	100





Ficha técnica del indicador									
OEI.04	Fortalecer los sistemas de seguridad ciudadana en el departamento								
Nombre del indicador:	Porcentaje de la población de 15 y más años de edad del área urbana, víctima de algún hecho delictivo								
Justificación:	El fortalecimiento de la seguridad ciudadana contribuye al desarrollo económico del departamento generando la inversión privada con más puestos de trabajo								
Responsable del indicador:	Oficina Regional de Seguridad y Defensa Nacional								
Limitación del indicador:	La deficiente inversión de las entidades públicas competentes en seguridad ciudadana así mismo la falta de creación de programas culturales y deportivos para jóvenes de bajos recursos económicos orientándolos a las actividades lejos del vandalismo.								
Método del cálculo:	(número de personas de 15 años a más que han sufrido de un hecho delictivo en el área urbana/número de personas de 15 años a más del departamento de Tumbes) x 100								
Parámetro de medición:	Porcentaje	Sentido esperado del indicador			descendente				
Fuente y bases de datos:	Instituto Nacional de Estadística e Informática								
	Valor de línea base	Valor actual	Logros esperados						
Año	2015	2017	2019	2020	2021	2022	2023	2024	2025
Valor	18.3	18.6	16.6	14.6	12.6	10.6	8.6	6.6	4.6

Ficha técnica del indicador									
AEI.04.01	Asistencia técnica en seguridad ciudadana de manera oportuna a organizaciones vecinales								
Nombre del indicador:	Número de juntas vecinales que han recibido capacitación en seguridad ciudadana								
Justificación:	El fortalecimiento de capacidades a la población en seguridad ciudadana contribuye al desarrollo del Departamento								
Responsable del indicador:	Oficina Regional de Seguridad y Defensa Nacional								
Limitación del indicador:	El poco involucramiento de la población acerca de seguridad ciudadana y la falta de articulación con las Municipalidades								
Método del cálculo:	Sumatorio de juntas vecinales que han recibido capacitación en seguridad ciudadana								
Parámetro de medición:	Número	Sentido esperado del indicador			Ascendente				
Fuente y bases de datos:	Oficina Regional de Seguridad y Defensa Nacional								
	Valor de línea base	Valor actual	Logros esperados						
Año	2017	2017	2019	2020	2021	2022	2023	2024	2025
Valor	250	250	386	396	406	416	426	436	446





Tabla 10. Indicador									
AEI.04.02	Convenios interinstitucionales en seguridad ciudadana implementado en bien de la población								
Nombre del indicador:	Número de convenios interinstitucionales ejecutados								
Justificación:	La articulación entre las diferentes instituciones del departamento optimiza la lucha contra la inseguridad ciudadana								
Responsable del indicador:	Oficina Regional de Seguridad y Defensa Nacional								
Limitación del indicador:	Carencia de convenios implementados con las Municipalidades en tema de seguridad ciudadana								
Método del cálculo:	Sumatoria de convenios interinstitucionales ejecutados								
Parámetro de medición:	Número	Sentido esperado del indicador			Ascendente				
Fuente y bases de datos:	Secretaría general regional								
	Valor de línea base	Valor actual	Logros esperados						
Año	2017	2017	2019	2020	2021	2022	2023	2024	2025
Valor	1	2	3	5	7	9	11	13	15

Tabla 11. Indicador									
OPI.05	Garantizar la calidad de los servicios educativos de los estudiantes del departamento de tumbes								
Nombre del indicador:	Porcentaje de niños y niñas de segundo grado de primaria de instituciones educativas públicas, que se encuentran en el nivel satisfactorio en comprensión lectora.								
Justificación:	Contribuye a la formación de futuros profesionales que impulsaran el desarrollo de la región								
Responsable del indicador:	Dirección Regional de Educación								
Limitación del indicador:	Falta de inversión para la capacitación de los docentes y huelgas que generan atraso en el ciclo escolar.								
Método del cálculo:	(número de niños y niñas de segundo grado de primaria que se encuentran en el nivel satisfactorio en comprensión lectora de instituciones públicas / número total de niños y niñas de segundo grado de primaria) x 100								
Parámetro de medición:	Porcentaje	Sentido esperado del indicador			Ascendente				
Fuente y bases de datos:	Resultado de FCE publicados por la UMC RRS N°000329-2018								
	Valor de línea base	Valor actual	Logros esperados						
Año	2016	2017	2019	2020	2021	2022	2023	2024	2025
Valor	33.6	S/D	43.6	49.0	54.6	60.6	67.6	73.6	82.6





PLAN ESTRATEGICO INSTITUCIONAL 2019 - 2025

Ficha Técnica del Indicador									
OEI.05	Garantizar la calidad de los servicios educativos de los estudiantes del departamento de tumbes								
Nombre del Indicador:	Porcentaje de niños y niñas de segundo grado de primaria de instituciones educativas públicas, que se encuentran en el nivel satisfactorio en comprensión matemática								
Justificación:	Contribuye a la formación de futuros profesionales que impulsaran el desarrollo de la región								
Responsable del indicador:	Dirección Regional de Educación								
Limitación del indicador:	Falta de inversión para la capacitación de los docentes y huelgas que generan atraso en el ciclo escolar								
Método del cálculo:	$(\text{número de niños y niñas de segundo grado de primaria que se encuentran en el nivel satisfactorio en matemática de instituciones públicas} / \text{número total de niños y niñas de segundo grado de primaria}) \times 100$								
Parámetro de medición:	Porcentaje	Sentido esperado del indicador			Ascendente				
Fuente y bases de datos:	Resultado de ECF publicados por la UMC RRS N°000329-2018								
	Valor de línea base	Valor actual	Logros esperados						
Año	2016	2017	2019	2020	2021	2022	2023	2024	2025
Valor	21.4	S/D	31.4	36.4	41.4	46.4	51.4	56.4	61.4

Ficha Técnica del Indicador									
OEI.05.01	Garantizar la calidad de los servicios educativos de los estudiantes del departamento de tumbes								
Nombre del Indicador:	Porcentaje de niños y niñas de segundo grado de primaria de instituciones educativas públicas, que se encuentran en el nivel satisfactorio en comprensión lectora								
Justificación:	Contribuye a la formación de futuros profesionales que impulsaran el desarrollo de la región								
Responsable del indicador:	Dirección Regional de Educación								
Limitación del indicador:	Falta de inversión para la capacitación de los docentes y huelgas que generan atraso en el ciclo escolar.								
Método del cálculo:	$(\text{número de niños y niñas de segundo grado de primaria que se encuentran en el nivel satisfactorio en comprensión lectora de instituciones públicas} / \text{número total de niños y niñas de segundo grado de primaria}) \times 100$								
Parámetro de medición:	Porcentaje	Sentido esperado del indicador			Ascendente				
Fuente y bases de datos:	Resultado de ECF publicados por la UMC RRS N°000329-2018								
	Valor de línea base	Valor actual	Logros esperados						
Año	2016	2017	2019	2020	2021	2022	2023	2024	2025
Valor	37.6	S/D	43.6	49.6	54.6	58.6	67.6	76.6	85.6





Ficha técnica del indicador									
OEL05.01	Garantizar la calidad de los servicios educativos de los estudiantes del departamento de Tumbes								
Nombre del indicador:	Porcentaje de niños y niñas de segundo grado de primaria de instituciones educativas públicas, que se encuentran en el nivel satisfactorio en comprensión matemática.								
Justificación	Contribuye a la formación de futuros profesionales que impulsaran el desarrollo de la región								
Responsable del indicador:	Dirección Regional de Educación								
Limitación del indicador:	Falta de inversión para la capacitación de los docentes y huelgas que generen atraso en el ciclo escolar.								
Método del cálculo:	$(\text{número de niños y niñas de segundo grado de primaria que se encuentran en el nivel satisfactorio en matemática de instituciones públicas} / \text{número total de niños y niñas de segundo grado de primaria}) \times 100$								
Parámetro de medición:	Porcentaje	Sentido esperado del indicador			Ascendente				
Fuente y bases de datos:	Resultado de ECE publicados por la UMC RRS N°000329-2018								
	Valor de línea base	Valor actual	Logros esperados						
Año	2016	2017	2019	2020	2021	2022	2023	2024	2025
Valor	21.4	S/D	31.4	36.4	41.4	46.4	51.4	56.4	61.4

Ficha técnica del indicador									
AEI.05.02	Acceso y servicio en educación básica regular y técnico productiva de manera integral, a las personas con discapacidad.								
Nombre del indicador:	Número de personas con discapacidad severa que acceden a instituciones educativas públicas especializadas en condiciones para su atención.								
Justificación	Es importante tener un sistema educativo inclusivo para contribuir con el desarrollo social del departamento								
Responsable del indicador:	Dirección Regional de Educación Tumbes								
Limitación del Indicador:	Falta de instituciones públicas educativas con infraestructura adecuada para personas con discapacidad severa								
Método del cálculo:	Sumatoria de personas con discapacidad severa que acceden a instituciones educativas públicas especializadas en condiciones para su atención								
Parámetro de medición:	Número	Sentido esperado del indicador			Ascendente				
Fuente y bases de datos:	SIAGIE - ACTAS DE MATRICULAS								
	Valor de línea base	Valor actual	Logros esperados						
Año	2016	2017	2019	2020	2021	2022	2023	2024	2025
Valor	149	172	195	218	241	264	287	310	333





Ficha técnica del indicador									
AEI.05.03	Condiciones para el cumplimiento de horas lectivas normadas en las Instituciones								
Nombre del indicador:	Porcentaje de II.EE públicas con plana docente completa al inicio del año escolar								
Justificación	El fortalecimiento a los sistemas educativos contribuye al desarrollo del departamento								
Responsable del indicador:	Dirección Regional de Educación Tumbes								
Limitación del indicador:	Falta de capacitación a los docentes de manera periódica para un mejor desempeño profesional								
Método del cálculo:	$(\text{Número de II.EE públicas con plana docente completa al inicio del año escolar} / \text{Número total de II.EE públicas en el departamento de Tumbes}) \times 100$								
Parámetro de medición:	Porcentaje	Sentido esperado del indicador		constante					
Fuente y bases de datos:	Dirección de gestión pedagógica- DRE tumbes								
	Valor de línea base	Valor actual	Logros esperados						
Año	2016	2017	2019	2020	2021	2022	2023	2024	2025
Valor	94.5	99.6	100	100	100	100	100	100	100

Ficha técnica del indicador									
AEI.05.04	Currículo implementado por docentes preparados.								
Nombre del indicador:	Porcentaje de II.EE públicas de primaria que cumplen con las horas reglamentadas.								
Justificación	El fortalecimiento a los sistemas educativos contribuye al desarrollo del departamento								
Responsable del indicador:	Dirección Regional de Educación Tumbes								
Limitación del indicador:	Falta de control en el cumplimiento de las horas reglamentadas en las II.EE públicas del departamento de Tumbes								
Método del cálculo:	$(\text{Número de II.EE públicas con plana docente completa al inicio del año escolar} / \text{Número total de II.EE públicas en el departamento de Tumbes}) \times 100$								
Parámetro de medición:	Porcentaje	Sentido esperado del indicador		Constante					
Fuente y bases de datos:	Dirección de gestión pedagógica- DRE TUMBES								
	Valor de línea base	Valor actual	Logros esperados						
Año	2016	2017	2019	2020	2021	2022	2023	2024	2025
Valor	98	100	100	100	100	100	100	100	100





Ficha técnica del indicador									
AEI.05.05	Materiales necesarios para el logro de los estándares de aprendizaje de manera oportuna para estudiantes de educación básica regular.								
Nombre del indicador:	(Número de II.EE de primaria, cuyas aulas recibieron suficientes cuadernos de trabajo, en buen estado y de manera oportuna / Número total de II.EE públicas en el departamento de Tumbes) X 100								
Justificación:	El fortalecimiento a los sistemas educativos contribuye al desarrollo del departamento								
Responsable del indicador:	Dirección Regional de Educación Tumbes								
Limitación del indicador:	Falta de equipamiento para cubrir las necesidades de todas II.EE Públicas en el departamento de Tumbes								
Método del cálculo:	(Número de II.EE de primaria, cuyas aulas recibieron suficientes cuadernos de trabajo, en buen estado y de manera oportuna / Número total de II.EE públicas en el departamento de Tumbes) X 100								
Parámetro de medición:	Porcentaje	Sentido esperado del indicador	Constante						
Fuente y bases de datos:	Dirección de gestión pedagógica - DRE TUMBES								
	Valor de línea base	Valor actual	Logros esperados						
Año	2016	2017	2019	2020	2021	2022	2023	2024	2025
Valor	85.9	90	100	100	100	100	100	100	100

Ficha técnica del indicador									
AEI.05.06	Instituciones educativas con infraestructura y equipamiento adecuado en el departamento.								
Nombre del indicador:	Porcentaje de II.EE públicas con locales y equipamiento adecuado								
Justificación:	El equipamiento contribuye al desarrollo óptimo del ciclo escolar influyendo en la mejora de los niveles de aprendizaje.								
Responsable del indicador:	Dirección Regional de Educación Tumbes								
Limitación del indicador:	La II.EE Públicas carece infraestructura y equipamiento adecuado								
Método del cálculo:	(Número de II.EE públicas con locales y equipamiento adecuado / Número total de II.EE públicas en el departamento de Tumbes) X 100								
Parámetro de medición:	Porcentaje	Sentido esperado del indicador	Ascendente						
Fuente y bases de datos:	ESCALE								
	Valor de línea base	Valor actual	Logros esperados						
Año	2016	2017	2019	2020	2021	2022	2023	2024	2025
Valor	31	36	41	46	51	56	61	66	71





PLAN ESTRATEGICO INSTITUCIONAL 2019 - 2025

Ficha Técnica del Indicador									
AEI.05.07	Calidad del aprendizaje de los estudiantes de II a VII ciclo de educación básica regular								
Nombre del indicador:	Porcentaje de instituciones educativas públicas de primaria donde todos sus docentes han recibido acompañamiento pedagógico.								
Justificación	El fortalecimiento a los sistemas educativos contribuye al desarrollo del departamento								
Responsable del Indicador:	Dirección Regional de Educación Tumbes								
Limitación del indicador:	Falta de capacitación a los docentes de manera periódica para un mejor desempeño profesional								
Método del cálculo:	(Número de instituciones educativas públicas de primaria donde todos sus docentes han recibido acompañamiento pedagógico / Número total de instituciones educativas públicas de primaria del departamento de Tumbes) X 100								
Parámetro de medición:	Porcentaje	Sentido esperado del indicador	Constante						
Fuente y bases de datos:	ESCALE - RVM N°195-2017-MINEDU								
	Valor de línea base	Valor actual	Logros esperados						
Año	2016	2017	2019	2020	2021	2022	2023	2024	2025
Valor	79.4	81.7	100	100	100	100	100	100	100

Ficha Técnica del Indicador									
AEI.05.08	Formación integral en carreras docentes en institutos de educación superior no universitaria.								
Nombre del indicador:	Porcentaje de carreras docentes acreditadas y ofertadas en institutos de educación superior								
Justificación	El fortalecimiento a los sistemas educativos contribuye al desarrollo del departamento								
Responsable del indicador:	Dirección Regional de Educación Tumbes								
Limitación del Indicador:	Falta de capacitación a los docentes de manera periódica para un mejor desempeño profesional								
Método del cálculo:	(Número de carreras docentes acreditadas y ofertadas en Institutos de educación superior / Número total de carreras de docentes) X 100								
Parámetro de medición:	Porcentaje	Sentido esperado del indicador	Constante						
Fuente y bases de datos:	IESP JOSE ANTONIO ENCINAS - TUMBES								
	Valor de línea base	Valor actual	Logros esperados						
Año	2016	2017	2019	2020	2021	2022	2023	2024	2025
Valor	80	80	100	100	100	100	100	100	100





PLAN ESTRATEGICO INSTITUCIONAL 2019 - 2025

Ficha Técnica del Indicador									
OEI.06	Mejorar la calidad integral de los servicios de salud para la población de tumbes								
Nombre del indicador:	Porcentaje de población con atención integral de salud, según etapa de vida								
Justificación:	Permite analizar la cantidad de personas beneficiadas por la atención de salud pública, de esta manera generar estrategias para abastecer a la demanda actual								
Responsable del indicador:	Dirección Regional de Salud								
Limitación del indicador:	Recurso limitado para abastecer a la demanda existente, infraestructura ineficiente y falta de especialidades medicas								
Método del cálculo:	$(\text{Población con atención integral de salud} / \text{población total}) \times 100$								
Parámetro de medición:	Porcentaje	Sentido esperado del indicador			Ascendente				
Fuente y bases de datos:	Sistema de información HIS								
	Valor de línea base	Valor actual	Logros esperados						
Año	2017	2017	2019	2020	2021	2022	2023	2024	2025
Valor	70	70	75	80	85	90	95	100	100

Ficha Técnica del Indicador									
AEI.06.01	Atención Integral para reducir la anemia y desnutrición crónica de niños y niñas menores de cinco años.								
Nombre del indicador:	porcentaje de niños y niñas menores de 5 años con prevalencia de anemia								
Justificación:	Fortalece los sistemas de salud contribuye al desarrollo integral de la población del departamento de Tumbes								
Responsable del indicador:	Dirección Regional de Salud								
Limitación del indicador:	Limitación presupuestal para realizar campañas y charlas sobre anemia hacia la población								
Método del cálculo:	$(\text{Número de niños y niñas menores de 5 años con prevalencia de anemia} / \text{Número total de niños y niñas menores de 5 años del departamento de Tumbes}) \times 100$								
Parámetro de medición:	Porcentaje	Sentido esperado del indicador			Descendente				
Fuente y bases de datos:	Encuesta Demográfica y de Salud Familiar - ENDES								
	Valor de línea base	Valor actual	Logros esperados						
Año	2016	2017	2019	2020	2021	2022	2023	2024	2025
Valor	37.8	42.4	31.9	26.5	21	20.5	19.05	18.05	17.05





Ficha Técnica del Indicador									
AEI.06.01		Atención integral para reducir la anemia y desnutrición crónica de niños y niñas menores de cinco años							
Nombre del indicador:		Porcentaje de niños y niñas menores de 5 años con desnutrición crónica							
Justificación:		Fortalece los sistemas de salud contribuye al desarrollo integral de la población del departamento de Tumbes							
Responsable del indicador:		Dirección Regional de Salud							
Limitación del indicador:		Limitación presupuestal para realizar campañas y charlas sobre desnutrición hacia la población y el poco interés de la población para informarse							
Método del cálculo:		$(\text{Número de niños y niñas menores de 5 años con desnutrición crónica} / \text{Número total de niños y niñas menores de 5 años del departamento de Tumbes}) \times 100$							
Parámetro de medición:		Porcentaje		Sentido esperado del indicador		Descendente			
Fuente y bases de datos:		Encuesta Demográfica y de Salud Familiar - ENDES							
	Valor de línea base	Valor actual	Logros esperados						
Año	2017	2017	2019	2020	2021	2022	2023	2024	2025
Valor	7.3	7.3	5.5	4.6	3.4	2.6	1.7	0.8	0.0

Ficha Técnica del Indicador									
AEI.06.02		Atención integral en materno neonatal							
Nombre del indicador:		Porcentaje de madres adolescentes o embarazadas por primera vez							
Justificación:		Capacitar a los adolescentes y jóvenes en educación sexual contribuye al desarrollo integral de la población							
Responsable del indicador:		Dirección Regional de Salud							
Limitación del indicador:		El poco conocimiento de los adolescentes en planificación familiar en el departamento de Tumbes							
Método del cálculo:		$(\text{Número de madres adolescentes o embarazadas por primera vez} / \text{Número total de adolescentes del departamento de Tumbes}) \times 100$							
Parámetro de medición:		Porcentaje		Sentido esperado del indicador		Descendente			
Fuente y bases de datos:		SISTEMA DE INFORMACION HIS							
	Valor de línea base	Valor actual	Logros esperados						
Año	2017	2017	2019	2020	2021	2022	2023	2024	2025
Valor	16	16	14	13	12	11	10	9	8





Fecha de inicio del indicador									
AEI.06.02	Atención integral en materno neonatal								
Nombre del indicador:	Tasa de mortalidad materna por mil nacidos vivos								
Justificación	Fortalece los sistemas de salud contribuye al desarrollo integral de la población del departamento de Tumbes								
Responsable del indicador:	Dirección Regional de Salud								
Limitación del indicador:	Limitación presupuestal para contratar personal capacitado y/o infraestructura y equipamiento inadecuado								
Método del cálculo:	$\text{Número de mortalidad materna} / \text{total nacidos vivos} \times 1000$								
Parámetro de medición:	TASA	Sentido esperado del indicador			Descendente				
Fuente y bases de datos:	SISTEMA DE INFORMACION HIS								
	Valor de línea base	Valor actual	Logros esperados						
Año	2017	2017	2019	2020	2021	2022	2023	2024	2025
Valor	0.49	0.49	0.48	0.47	0.46	0.45	0.44	0.43	0.42

Fecha de inicio del indicador									
AEI.06.03	Atención en TBC y VIH/sida de manera integral a la población.								
Nombre del indicador:	Tamizaje de varones y mujeres mayores de 18 años con VIH								
Justificación	Fortalecer los sistemas de salud contribuye al desarrollo integral de la población del departamento de Tumbes								
Responsable del indicador:	Dirección Regional de Salud								
Limitación del indicador:	El poco conocimiento y/o temor de la población acerca de la enfermedad del VIH								
Método del cálculo:	$(\text{Número de varones y mujeres mayores de 18 años que realizaron el tamizaje de vih} / \text{Número total de varones y mujeres de 18 años del departamento de tumbes}) \times 100$								
Parámetro de medición:	Porcentaje	Sentido esperado del indicador			Constante				
Fuente y bases de datos:	NOTI VIH								
	Valor de línea base	Valor actual	Logros esperados						
Año	2017	2017	2019	2020	2021	2022	2023	2024	2025
Valor	99	99	100	100	100	100	100	100	100





Ficha de Indicador									
AEI.06.03	Atención en TBC y vih/sida de manera integral a la población.								
Nombre del indicador:	Tasa de incidencia tuberculosis pulmonar Irotis positivo								
Justificación	Fortalecer los sistemas de salud contribuye al desarrollo integral de la población del departamento de Tumbes								
Responsable del indicador:	Dirección Regional de Salud								
Limitación del indicador:	El poco conocimiento de la población respecto a la enfermedad.								
Método del cálculo:	$(\text{Número de casos nuevos de tuberculosis pulmonar} / \text{Número de personas en riesgo de desarrollar la enfermedad}) \times 100$								
Parámetro de medición:	Porcentaje	Sentido esperado del indicador			Descendente				
Fuente y bases de datos:	SIGTB								
	Valor de línea base	Valor actual	Logros esperados						
Año	2017	2017	2019	2020	2021	2022	2023	2024	2025
Valor	30	30	28	26	24	22	20	18	16

Ficha de Indicador									
AEI.06.04	Atención en las enfermedades metaxénicas y zoonóticas de manera preventiva e Integral a la población con riesgo.								
Nombre del Indicador:	Porcentaje de la población de 14 años más años de edad que conoce cómo se transmite el dengue, reconoce los síntomas y signos y sabe dónde acudir.								
Justificación	Fortalecer los sistemas de salud contribuye al desarrollo integral de la población del departamento de Tumbes								
Responsable del indicador:	Dirección Regional de Salud								
Limitación del Indicador:	El poco conocimiento de la población respecto a la enfermedad.								
Método del cálculo:	$(\text{número de población de 14 a más años de edad que conoce cómo se transmite el dengue, reconoce los síntomas y signos y sabe dónde acudir} / \text{número total de población de 14 años a más del departamento de Tumbes}) \times 100$								
Parámetro de medición:	Porcentaje	Sentido esperado del indicador			Ascendente				
Fuente y bases de datos:	NOTI SP WEB								
	Valor de línea base	Valor actual	Logros esperados						
Año	2017	2017	2019	2020	2021	2022	2023	2024	2025
Valor	90	90	94	96	98	100	100	100	100





Ficha técnica del indicador									
AEI.06.04	Atención en las enfermedades metaxénicas y zoonóticas de manera preventiva e integral a la población con riesgo.								
Nombre del indicador:	Porcentaje de hogares abatizados en el departamento de Tumbes								
Justificación:	Fortalecer los sistemas de salud contribuye al desarrollo integral de la población del departamento de Tumbes								
Responsable del indicador:	Dirección Regional de Salud								
Limitación del indicador:	Falta de personal para los trabajos correspondientes en el departamento de Tumbes								
Método del cálculo:	(número de hogares abatizados en el departamento de Tumbes / número total de hogares del departamento de Tumbes) x 100								
Parámetro de medición:	Porcentaje	Sentido esperado del indicador			Constante				
Fuente y bases de datos:	DIGESA								
	Valor de línea base	Valor actual	Logros esperados						
Año	2016	2017	2019	2020	2021	2022	2023	2024	2025
Valor	87	100	100	100	100	100	100	100	100

Ficha técnica del indicador									
AEI.06.05	Atención de riesgos y daños para la salud producidos por enfermedades no transmisibles de manera preventiva en beneficio de la población.								
Nombre del indicador:	porcentaje de personas (varones y mujeres) de 15 años a más con valoración clínica y tamizaje laboratorio con factores de riesgo								
Justificación:	Fortalecer los sistemas de salud contribuye al desarrollo integral de la población del departamento de Tumbes								
Responsable del indicador:	Dirección Regional de Salud								
Limitación del indicador:	Carencia de equipos especializados para un servicio eficiente a la población								
Método del cálculo:	(número de personas (varones y mujeres) de 15 años a más con valoración clínica y tamizaje laboratorio con factores de riesgo / número total de población de 15 años a más del departamento de Tumbes) x 100								
Parámetro de medición:	Porcentaje	Sentido esperado del indicador			Ascendente				
Fuente y bases de datos:	SISTEMA DE INFORMACION HIS								
	Valor de línea base	Valor actual	Logros esperados						
Año	2017	2017	2019	2020	2021	2022	2023	2024	2025
Valor	90	90	95	96	96	96	96	96	96





Fecha técnica del indicador									
AEI.06.05	Atención de riesgos y daños para la salud producidos por enfermedades no transmisibles de manera preventiva en beneficio de la población.								
Nombre del indicador:	Porcentaje de personas (varones y mujeres) con diagnóstico de diabetes mellitus e hipertensión arterial que reciben tratamiento								
Justificación	Fortalecer los sistemas de salud contribuye al desarrollo integral de la población del departamento de Tumbes								
Responsable del indicador:	Dirección Regional de Salud								
Limitación del indicador:	Carencia de equipos especializados para un servicio eficiente a la población								
Método del cálculo:	(número de personas (varones y mujeres) con diagnóstico de diabetes mellitus e hipertensión arterial que reciben tratamiento / número total de personas (varones y mujeres) con diagnóstico de diabetes mellitus e hipertensión arterial) x 100								
Parámetro de medición:	Porcentaje	Sentido esperado del indicador	Ascendente						
Fuente y bases de datos:	SISTEMA DE INFORMACION IIIS								
	Valor de línea base	Valor actual	Logros esperados						
Año	2017	2017	2019	2020	2021	2022	2023	2024	2025
Valor	75	75	82	82	85	85	85	85	85

Fecha técnica del indicador									
AEI 06 06	Atención preventiva y promocional para la disminución de la morbimortalidad por cáncer en la población.								
Nombre del indicador:	Porcentaje de mujeres tamizadas para diagnóstico de cáncer de cuello uterino								
Justificación	Fortalecer los sistemas de salud contribuye al desarrollo integral de la población del departamento de Tumbes								
Responsable del indicador:	Dirección Regional de Salud								
Limitación del indicador:	Carencia de equipos especializados para un servicio eficiente a la población y la poca cultura de prevención de esta población del Departamento								
Método del cálculo:	(número de mujeres tamizadas para diagnóstico de cáncer de cuello uterino / número total de la población de mujeres del departamento de tumbes) x 100								
Parámetro de medición:	Porcentaje	Sentido esperado del indicador	Ascendente						
Fuente y bases de datos:	SIS								
	Valor de línea base	Valor actual	Logros esperados						
Año	2017	2017	2019	2020	2021	2022	2023	2024	2025
Valor	80	80	90	95	97	99	100	100	100





Ficha técnica del indicador									
AEI.06.07		Atención oportuna para la disminución de la mortalidad por emergencias y urgencias medicas							
Nombre del indicador:		Tasa de mortalidad por causas externas por 100 mil habitantes							
Justificación		Fortalecer los sistemas de salud contribuye al desarrollo integral de la población del departamento de Tumbes							
Responsable del indicador:		Dirección Regional de Salud							
Limitación del indicador:		Carencia de equipos especializados para urgencia y emergencias medicas							
Método del cálculo:		(número de defunciones por causas externas / población del departamento de tumbes) x 100000							
Parámetro de medición:		TASA		Sentido esperado del indicador		Descendente			
Fuente y bases de datos:		SISTEMA DE INFORMACION HIS							
	Valor de línea base	Valor actual	Logros esperados						
Año	2017	2017	2019	2020	2021	2022	2023	2024	2025
Valor	167.19	167.19	130.5	125	120	115	110	105	100

Ficha técnica del indicador									
AEI.06.08		Atención integral para las personas con discapacidad							
Nombre del indicador:		Porcentaje de personas con discapacidad con certificado.							
Justificación		Fortalecer los sistemas de salud contribuye al desarrollo integral de la población del departamento de Tumbes							
Responsable del indicador:		Dirección Regional de Salud							
Limitación del indicador:		Desconocimiento de las personas con discapacidad respecto al certificado							
Método del cálculo:		(número de personas con discapacidad con certificado / número total de personas con discapacidad) x 100							
Parámetro de medición:		Porcentaje		Sentido esperado del indicador		Ascendente			
Fuente y bases de datos:		SISTEMA DE INFORMACION HIS							
	Valor de línea base	Valor actual	Logros esperados						
Año	2016	2017	2019	2020	2021	2022	2023	2024	2025
Valor	16.5	32.1	64	96	100	100	100	100	100





Fecha técnica del indicador									
AEI.06.09	Atención en salud mental con enfoque comunitario a la población								
Nombre del indicador:	Porcentaje de personas tamizadas para detección de trastornos mentales y psicosociales								
Justificación	Fortalecer los sistemas de salud contribuye al desarrollo integral de la población del departamento de Tumbes								
Responsable del indicador:	Dirección Regional de Salud								
Limitación del indicador:	Carencia de equipos especializados para un servicio eficiente a la población respecto a enfermedades de trastornos mentales								
Método del cálculo:	(número de personas tamizadas para detección de trastornos mentales y psicosociales / número total de la población del departamento de tumbes) x 100								
Parámetro de medición:	Porcentaje	Sentido esperado del indicador			Ascendente				
Fuente y bases de datos:	SISTEMA DE INFORMACION HIS								
	Valor de línea base	Valor actual	Logros esperados						
Año	2017	2017	2019	2020	2021	2022	2023	2024	2025
Valor	10	10	13	14	15	16	17	18	19

Fecha técnica del indicador									
AEI.06.10	Atención en salud integral a la población asegurada al SIS								
Nombre del indicador:	Porcentaje de población afiliada al SIS								
Justificación	Fortalecer los sistemas de salud contribuye al desarrollo Integral de la población del departamento de Tumbes								
Responsable del indicador:	Dirección Regional de Salud								
Limitación del indicador:	El desconocimiento de la población respecto a este beneficio del estado y carencia de promoción e información a la población								
Método del cálculo:	(número de la población afiliada al sis / número total de la población del departamento de tumbes) x 100								
Parámetro de medición:	Porcentaje	Sentido esperado del indicador			Ascendente				
Fuente y bases de datos:	SISTEMA DE INFORMACION FUAS								
	Valor de línea base	Valor actual	Logros esperados						
Año	2017	2017	2019	2020	2021	2022	2023	2024	2025
Valor	55	55	68	80	90	95	100	100	100





Ficha técnica del indicador									
OEI.07	Desarrollar los niveles de competitividad de los agentes económicos								
Nombre del indicador:	Número de miles de dólares Exportaciones FOB registrada por aduana								
Justificación	Permite analizar el crecimiento económico productivo, para realizar estrategias de fortalecimiento técnico y logístico a los diferentes sectores del departamento								
Responsable del indicador:	Gerencia Regional de Desarrollo Económico								
Limitación del indicador:	Deficiente articulación de entidades competentes, Falta de capacitación y bajo número de formalización de los diferentes agentes productivos.								
Método del cálculo:	Precio FOB de los productos x la cantidad de productos exportados								
Parámetro de medición:	US\$	Sentido esperado del indicador			Ascendente				
Fuente y bases de datos:	Instituto Nacional de informática y estadística								
	Valor de línea base	Valor actual	Logros esperados						
Año	2017	2017	2019	2020	2021	2022	2023	2024	2025
Valor	179630.4	179630.4	206574.9	237561.1	273195.3	308829.5	344463.7	380097.9	380097.9

Ficha técnica del indicador									
AEI.07.01	Asistencia técnica integral a los productores agrarios								
Nombre del indicador:	Número de productores agrarios que reciben asistencia técnica								
Justificación	Fortalecer los sistemas productivos del departamento contribuye al desarrollo económico de la población								
Responsable del indicador:	Dirección Regional de Agricultura								
Limitación del indicador:	el desconocimiento y poco interés de los productores agrarios respecto a la asistencia técnica								
Método del cálculo:	Sumatoria de productores agrarios que reciben asistencia técnica								
Parámetro de medición:	Número	Sentido esperado del indicador			Ascendente				
Fuente y bases de datos:	Agencias Agrarias, Dirección de Competitividad Agraria								
	Valor de línea base	Valor actual	Logros esperados						
Año	2017	2017	2019	2020	2021	2022	2023	2024	2025
Valor	2716	2716	3268	3436	3766	3934	4102	4270	4438



12



Ficha técnica del indicador									
AEI.07.02		Servicio de información agraria actualizada, útil y oportuna a los agentes económicos							
Nombre del indicador:		Número de agentes económicos atendidos							
Justificación		Fortalecer los sistemas productivos del departamento contribuye al desarrollo económico de la población.							
Responsable del indicador:		Dirección Regional de Agricultura							
Limitación del indicador:		No cuentan con herramientas de información adecuadas en el cual el usuario pueda obtener información al instante, como por ejemplo una plataforma digital							
Método del cálculo:		Sumatoria de agentes económicos atendidos							
Parámetro de medición:		Número			Sentido esperado del indicador		Ascendente		
Fuente y bases de datos:		Oficina de Estadística Agraria							
	Valor de línea base	Valor actual	Logros esperados						
Año	2016	2017	2019	2020	2021	2022	2023	2024	2025
Valor	500	207	400	500	600	700	800	900	1000





Ficha técnica del indicador									
AEI.07.03	Promoción de las actividades económicas de manera integral en el departamento								
Nombre del indicador:	Número de eventos promocionales en actividades agrícolas								
Justificación	Fortalecer los sistemas productivos del departamento contribuye al desarrollo económico de la población.								
Responsable del indicador:	Dirección Regional de Agricultura								
Limitación del indicador:	Falta de recursos logísticos y coordinaciones con las demás direcciones competentes para la realización de los eventos promocionales								
Método del cálculo:	Sumatoria de eventos promocionales en actividades agrícolas								
Parámetro de medición:	Número			Sentido esperado del indicador			Ascendente		
Fuente y bases de datos:	Dirección Regional de Agricultura, Dirección Regional de la producción, Dirección Regional de energía y minas y Dirección Regional de comercio exterior y turismo								
	Valor de línea base	Valor actual	Logros esperados						
Año	2016	2017	2019	2020	2021	2022	2023	2024	2025
Valor	29	31	37	39	41	43	45	47	49

Ficha técnica del indicador									
AEI.07.04	Infraestructura de riego construida, rehabilitada y/o mejorada para productores agrarios								
Nombre del indicador:	Número de hectáreas atendidas con infraestructura de riego construida o rehabilitada								
Justificación	Fortalecer los sistemas productivos del departamento contribuye al desarrollo económico de la población.								
Responsable del indicador:	Dirección Regional de Agricultura								
Limitación del indicador:	Limitada asignación presupuestal para el mejoramiento de la infraestructura de riego para la actividad agraria								
Método del cálculo:	Sumatoria de hectáreas atendidas con infraestructura de riego construida o rehabilitada								
Parámetro de medición:	Número			Sentido esperado del indicador			Ascendente		
Fuente y bases de datos:	Agencias Agrarias, Dirección de Competitividad Agraria								
	Valor de línea base	Valor actual	Logros esperados						
Año	2017	2017	2019	2020	2021	2022	2023	2024	2025
Valor	500	500	500	600	700	800	900	1000	1100





PLAN ESTRATEGICO INSTITUCIONAL 2019 - 2025

Ficha técnica del indicador									
AEI.07.05		Asistencia técnica integral a los agentes mineros energéticos							
Nombre del indicador:		Número de agentes mineros energéticos asistidos							
Justificación:		Fortalecer los sistemas minera energética contribuye al desarrollo económico de la población Tumbesina							
Responsable del indicador:		Dirección Regional de Energía y Minas							
Limitación del indicador:		La existencia de minería ilegal en el departamento							
Método del cálculo:		Sumatoria de agentes mineros energéticos asistidos							
Parámetro de medición:		Número			Sentido esperado del indicador		Ascendente		
Fuente y bases de datos:		Dirección Regional de Energía y Minas							
	Valor de línea base	Valor actual	Logros esperados						
Año	2017	2017	2019	2020	2021	2022	2023	2024	2025
Valor	550	550	600	650	700	750	800	850	900

Ficha técnica del indicador									
AEI.07.06		Infraestructura energética eficiente para los actores económicos							
Nombre del indicador:		Porcentaje de viviendas con acceso a energía eléctrica mediante la red							
Justificación:		Fortalecer los sistemas minera energética contribuye al desarrollo económico de la población Tumbesina							
Responsable del indicador:		Dirección Regional de Energía y Minas							
Limitación del indicador:		Falta de recursos logísticos y equipamiento adecuado para llegar a las zonas más alejadas del departamento de Tumbes							
Método del cálculo:		(Número viviendas con acceso a energía eléctrica mediante la red / número total de viviendas del departamento de Tumbes) x 100							
Parámetro de medición:		Porcentaje			Sentido esperado del indicador		Ascendente		
Fuente y bases de datos:		INEI - CENSOS							
	Valor de línea base	Valor actual	Logros esperados						
Año	2007	2017	2019	2020	2021	2022	2023	2024	2025
Valor	81.12	89.91	90.81	91.72	92.64	92.55	93.46	94.55	95.55





Ficha técnica del indicador											
AEI.07.07	Desarrollo sostenible de la actividad minera en el departamento										
Nombre del indicador:	Número de pequeños mineros y mineros artesanales formalizados										
Justificación	Fortalecer los sistemas minera energética contribuye al desarrollo económico de la población Tumbesina										
Responsable del indicador:	Dirección Regional de Energía y Minas										
Limitación del indicador:	La existencia de minería ilegal en el departamento										
Método del cálculo:	Sumatoria de pequeños mineros y mineros artesanales formalizados										
Parámetro de medición:	Número		Sentido esperado del indicador			Ascendente					
Fuente y bases de datos:	Dirección Regional de Energía y Minas										
	Valor de línea base	Valor actual	Logros esperados								
Año	2017	2017	2019	2020	2021	2022	2023	2024	2025		
Valor	1	1	2	5	11	15	15	15	15		

Ficha técnica del indicador											
AEI.07.07	Desarrollo sostenible de la actividad minera en el departamento										
Nombre del indicador:	Número de pequeños mineros y mineros artesanales fiscalizados										
Justificación	Fortalecer los sistemas minera energética contribuye al desarrollo económico de la población Tumbesina										
Responsable del indicador:	Dirección Regional de Energía y Minas										
Limitación del Indicador:	La existencia de minería ilegal en el departamento										
Método del cálculo:	Sumatoria de pequeños mineros y mineros artesanales fiscalizados										
Parámetro de medición:	Número		Sentido esperado del indicador			Ascendente					
Fuente y bases de datos:	Dirección Regional de Energía y Minas										
	Valor de línea base	Valor actual	Logros esperados								
Año	2017	2017	2019	2020	2021	2022	2023	2024	2025		
Valor	27	27	35	40	45	50	55	60	65		





Nombre del indicador:									
AEI.07.08		Asistencia técnica integral en beneficio de los productores artesanales formalizados							
Nombre del indicador:		Número de productores artesanales asistidos							
Justificación:		Fortalecer los sistemas en bien del turismo e impulsa el desarrollo económico de la población							
Responsable del indicador:		Dirección Regional de Comercio Exterior y Turismo							
Limitación del indicador:		Carencia de personal para bastecer la demanda de artesanales del sector turismo y poder brindarle la asistencia técnica adecuada							
Método del cálculo:		Sumatoria de productores artesanales asistidos							
Parámetro de medición:		Número			Sentido esperado del indicador		Ascendente		
Fuente y bases de datos:		DIRCETUR							
	Valor de línea base	Valor actual	Logros esperados						
Año	2016	2017	2019	2020	2021	2022	2023	2024	2025
Valor	30	50	70	80	90	100	110	120	130

Nombre del indicador:									
AEI.07.09		Desarrollo en la competitividad de los productos y destinos turísticos priorizados de manera Integral en el departamento							
Nombre del indicador:		Número de proyectos turísticos aprobados en zonas priorizadas							
Justificación:		Fortalecer los sistemas en bien del turismo e impulsa el desarrollo económico de la población							
Responsable del indicador:		Dirección Regional de Comercio Exterior y Turismo							
Limitación del indicador:		Limitación presupuestal para llevar a cabo los proyectos turísticos							
Método del cálculo:		Sumatoria de proyectos turísticos aprobados en zonas priorizadas							
Parámetro de medición:		Número			Sentido esperado del indicador		Ascendente		
Fuente y bases de datos:		Dirección de Turismo de la Dirección Tumbes							
	Valor de línea base	Valor actual	Logros esperados						
Año	2017	2017	2019	2020	2021	2022	2023	2024	2025
Valor	0	0	1	2	3	3	3	3	3





Ficha técnica del indicador									
AEI.07.09	Desarrollo en la competitividad de los productos y destinos turísticos priorizados de manera integral en el departamento								
Nombre del indicador:	Número de arribos de visitantes a las zonas turísticas priorizadas								
Justificación	Fortalecer los sistemas en bien del turismo e impulsa el desarrollo económico de la población								
Responsable del indicador:	Dirección Regional de Comercio Exterior y Turismo								
Limitación del indicador:	Falta de mantenimiento e inversión de proyectos en zonas turísticas priorizadas en el departamento de Tumbes								
Método del cálculo:	Sumatoria de arribos de visitantes a las zonas turísticas priorizadas								
Parámetro de medición:	Número	Sentido esperado del indicador			Ascendente				
Fuente y bases de datos:	Dirección de Turismo de la Dirección Tumbes								
	Valor de línea base	Valor actual	Logros esperados						
Año	2014	2017	2019	2020	2021	2022	2023	2024	2025
Valor	32/128	353396	363998	374578	386166	397414	397414	397414	397414

Ficha técnica del indicador									
AEI.07.10	Capacitación en formalización y asistencia técnica integral para la comercialización de los productos hidrobiológicos en beneficio de los agentes de la pesca artesanal								
Nombre del indicador:	Porcentaje de agentes de la pesca artesanal capacitados que culminaron el proceso de formalización								
Justificación	Fortalecer los sistemas productivos, Mypes y acuícolas contribuyen al desarrollo económico del Departamento								
Responsable del indicador:	Dirección regional de la producción								
Limitación del indicador:	La informalidad de los agentes de pesca y el poco interés para asesorarse por las autoridades competentes								
Método del cálculo:	$(\text{Número de agentes de la pesca artesanal capacitados que culminaron el proceso de formalización} / \text{número total de agentes de pesca capacitados}) \times 100$								
Parámetro de medición:	Porcentaje	Sentido esperado del indicador			Ascendente				
Fuente y bases de datos:	Dirección regional de la producción								
	Valor de línea base	Valor actual	Logros esperados						
Año	2016	2017	2019	2020	2021	2022	2023	2024	2025
Valor	34	41	49	57	64	71	78	85	92





Ficha Técnica del Indicador									
AEI.07.11	Supervisión, control, vigilancia y fiscalización integral y efectiva a las actividades pesqueras y acuícolas								
Nombre del indicador:	Número de actividades pesqueras y acuícolas sujetas a supervisión, control, vigilancia y fiscalización integral y efectiva								
Justificación	Fortalecer los sistemas productivos, MYPES y acuícolas contribuyen al desarrollo económico del Departamento								
Responsable del indicador:	Dirección regional de la producción								
Limitación del indicador:	Carencia de recursos presupuestales para llevar a cabo todas actividades del sector producción								
Método del cálculo:	Sumatoria de actividades pesqueras y acuícolas sujetas a supervisión, control, vigilancia y fiscalización integral y efectiva								
Parámetro de medición:	Número		Sentido esperado del indicador		Ascendente				
Fuente y bases de datos:	Dirección regional de la producción								
	Valor de línea base	Valor actual	Logros esperados						
Año	2016	2017	2019	2020	2021	2022	2023	2024	2025
Valor	2	3	3	3	3	3	3	3	3

Ficha Técnica del Indicador									
AEI.07.12	Asociatividad integral de los agentes de pesca, acuicultura y Mypes								
Nombre del indicador:	Número de asociaciones formales y registradas de las Mypes								
Justificación	Fortalecer los sistemas productivos, Mypes y acuícolas contribuyen al desarrollo económico del Departamento								
Responsable del indicador:	Dirección regional de la producción								
Limitación del indicador:	Poco interés en la creación de asociaciones por parte de los productores así mismo falta de apoyo logístico en la dirección para cumplir con sus actividades								
Método del cálculo:	Sumatoria de asociaciones formales y registradas de las Mypes								
Parámetro de medición:	Número		Sentido esperado del indicador		Ascendente				
Fuente y bases de datos:	Dirección regional de la producción								
	Valor de línea base	Valor actual	Logros esperados						
Año	2016	2017	2019	2020	2021	2022	2023	2024	2025
Valor	3	4	10	15	15	15	15	15	15





Ficha técnica del indicador									
AEI 07.12		Asociatividad integral de los agentes de pesca, acuicultura y MYPES							
Nombre del indicador:		Porcentaje de MYPES formalizadas							
Justificación		Fortalecer los sistemas productivos, MYPES y acuícolas contribuyen al desarrollo económico del Departamento							
Responsable del indicador:		Dirección regional de la producción							
Limitación del indicador:		Gran número de Informalidad de empresas para evadir gastos tributarios en el departamento							
Método del cálculo:		$(\text{Número de MYPES formalizadas} / \text{Número total de MYPES en el departamento}) \times 100$							
Parámetro de medición:		Porcentaje		Sentido esperado del indicador		Ascendente			
Fuente y bases de datos:		Dirección regional de la producción							
	Valor de línea base	Valor actual	Logros esperados						
Año	2016	2017	2019	2020	2021	2022	2023	2024	2025
Valor	15	20	25	30	40	50	60	70	80

Ficha técnica del indicador									
AEI.07.13		Formalización del empleo digno y productivo con igualdad de oportunidades para todos							
Nombre del indicador:		Porcentaje de la población económicamente activa ocupada con empleo formal							
Justificación		La generación de empleo impulsa el desarrollo económico e integral de la población							
Responsable del indicador:		Dirección Regional Sectorial de Trabajo y Promoción del Empleo							
Limitación del indicador:		Escasa fuente de trabajo por instituciones públicas y/o privadas e informalidad laboral							
Método del cálculo:		$(\text{número de población económicamente activa ocupada con empleo formal} / \text{número total de población en edad de trabajar del departamento de tumbes}) \times 100$							
Parámetro de medición:		Porcentaje		Sentido esperado del indicador		Ascendente			
Fuente y bases de datos:		Instituto Nacional de Estadística e Informática							
	Valor de línea base	Valor actual	Logros esperados						
Año	2016	2017	2019	2020	2021	2022	2023	2024	2025
Valor	19.1	18.3	19.2	21.5	23.5	25.5	27.5	29.5	31.5





Ficha técnica del indicador									
OEI.08	Mejorar los servicios de transporte multimodal en el departamento								
Nombre del indicador:	Número de kilómetros de red vial asfaltada								
Justificación	Fortalecer los sistemas viales del departamento impulsa la conectividad de la población favoreciendo al desarrollo económico								
Responsable del indicador:	Dirección Regional de Transportes y Comunicaciones								
Limitación del indicador:	Falta de mantenimiento periódico a la red vial asfaltada provocando su deterioro y por consiguiente perjudicando el sistema de articulación de los agentes económicos y de la población en general								
Método del cálculo:	Sumatoria de kilómetros de red vial asfaltada								
Parámetro de medición:	Kilómetros			Sentido esperado del indicador			Ascendente		
Fuente y bases de datos:	Dirección Regional de Transportes y Comunicaciones								
	Valor de línea base	Valor actual	Logros esperados						
Año	2017	2017	2019	2020	2021	2022	2023	2024	2025
Valor	109.44	109.44	112.44	115.44	118.44	121.44	124.44	127.44	130.44

Ficha técnica del indicador									
AEI.08.01	Acceso a la red vial asfaltada y a los sistemas de transportes con una adecuada articulación en beneficio de agentes económicos								
Nombre del indicador:	Número de kilómetros de red vial asfaltada								
Justificación	Fortalecer los sistemas viales del departamento impulsa la conectividad de la población favoreciendo al desarrollo económico								
Responsable del indicador:	Dirección Regional de Transportes y Comunicaciones								
Limitación del indicador:	Falta de mantenimiento periódico a la red vial asfaltada provocando su deterioro y por consiguiente perjudicando el sistema de articulación de los agentes económicos y de la población en general								
Método del cálculo:	Sumatoria de kilómetros de red vial asfaltada								
Parámetro de medición:	Kilómetros			Sentido esperado del indicador			Ascendente		
Fuente y bases de datos:	Dirección Regional de Transportes y Comunicaciones								
	Valor de línea base	Valor actual	Logros esperados						
Año	2017	2017	2019	2020	2021	2022	2023	2024	2025
Valor	109.44	109.44	112.44	115.44	118.44	121.44	124.44	127.44	130.44





Ficha técnica del indicador									
AEI 08.02	Acceso a los servicios de telecomunicaciones con amplia cobertura en la zona rural								
Nombre del indicador:	Número de antenas retransmisoras con mantenimiento								
Justificación	La conectividad digital permite articular las diferentes zonas del departamento impulsando el desarrollo integral de la población.								
Responsable del indicador:	Dirección Regional de Transportes y Comunicaciones								
Limitación del indicador:	Equipamiento en estado de renovación para poder brindar el mantenimiento adecuado, falta de personal técnico.								
Método del cálculo.	Sumatoria de antenas retransmisoras con mantenimiento								
Parámetro de medición:	Número			Sentido esperado del indicador			Ascendente		
Fuente y bases de datos:	Dirección Regional de Transportes y Comunicaciones								
	Valor de línea base	Valor actual	Logros esperados						
Año	2016	2017	2019	2020	2021	2022	2023	2024	2025
Valor	16	13	16	16	16	16	16	16	16

Ficha técnica del indicador									
AEI 08.03	Apoyo integral a la reducción del costo, tiempo e inseguridad vial en el sistema de transporte								
Nombre del Indicador:	Numero de hora Promedio de tiempo de traslado de vehiculos motorizados a la capital del distrito .								
Justificación	La conectividad vial es importante para el desarrollo económico de la población								
Responsable del indicador:	Dirección Regional de Transportes y Comunicaciones								
Limitación del indicador:	Carreteras en mal estado dificultando el traslado de la población de los distritos a la capital								
Método del cálculo:	Distancia en kilómetros de un distrito a la capital / el tiempo promedio de traslado								
Parámetro de medición:	Numero			Sentido esperado del indicador			Constante		
Fuente y bases de datos:	Dirección Regional de Transportes y Comunicaciones								
	Valor de línea base	Valor actual	Logros esperados						
Año	2017	2017	2019	2020	2021	2022	2023	2024	2025
Valor	0.47	0.47	0.47	0.47	0.47	0.47	0.47	0.47	0.47





Ficha técnica del indicador									
AEI.08.04	Fiscalización a los servicios de transporte terrestre y complementarios de manera periódica en el departamento								
Nombre del indicador:	Número de operativos del servicio de transporte de personas								
Justificación	La circulación de regulada del servicio de transporte público contribuye a una circulación vehicular responsable								
Responsable del indicador:	Dirección Regional de Transportes y Comunicaciones								
Limitación del indicador:	Vehículos de transporte de personas circulan teniendo infracciones graves, carencia de sanciones drásticas a los infractores								
Método del cálculo:	Sumatoria de operativos del servicio de transporte de personas								
Parámetro de medición:	Número	Sentido esperado del indicador			Constante				
Fuente y bases de datos:	Dirección Regional de Transportes y Comunicaciones								
	Valor de línea base	Valor actual	Logros esperados						
Año	2014	2017	2019	2020	2021	2022	2023	2024	2025
Valor	100	90	90	90	90	90	90	90	90

Ficha técnica del indicador									
OEI.09	Ampliar la cobertura de los servicios básicos de la población del departamento								
Nombre del indicador:	Porcentaje de hogares con acceso a servicios de saneamiento básico								
Justificación	Permite analizar la accesibilidad a los servicios básicos del departamento de tumbes el cual mejora la calidad de vida y permite un desarrollo integral de la población								
Responsable del indicador:	Dirección Regional de Vivienda Construcción y saneamiento								
Limitación del indicador:	La ineficiente gestión de la concesionaria de agua y alcantarillado del departamento, falta de proyectos de agua y saneamiento para los centros poblados más alejados								
Método del cálculo:	$\frac{\text{Número de hogares que cuentan con servicios de saneamiento básico}}{\text{total de hogares del departamento}} \times 100$								
Parámetro de medición:	Porcentaje	Sentido esperado del indicador			Ascendente				
Fuente y bases de datos:	MVCS - ONGEI, PNS, ETT								
	Valor de línea base	Valor actual	Logros esperados						
Año	2017	2017	2019	2020	2021	2022	2023	2024	2025
Valor	72.5	72.5	83.2	91.4	99.8	100	100	100	100





Ficha técnica del indicador										
AEI.09.01	Asistencia técnica y vigilancia focalizada Integral en agua y saneamiento a gobiernos locales y juntas administradoras de agua y saneamiento									
Nombre del indicador:	Número de personas capacitadas de GL y JASS en agua y saneamiento									
Justificación	Brindar un servicio buena calidad en agua y saneamiento contribuye al desarrollo integral de la población									
Responsable del indicador:	Dirección Regional de Vivienda Construcción y saneamiento									
Limitación del indicador:	Servicio de agua y saneamiento deficiente por parte de la concesionaria, ocasionando daños a la salud integral de la población									
Método del cálculo:	Sumatoria de personas capacitadas de GL y JASS en agua y saneamiento									
Parámetro de medición:	Número		Sentido esperado del indicador			Ascendente				
Fuente y bases de datos:	Dirección Regional de Vivienda Construcción y saneamiento									
	Valor de línea base	Valor actual	Logros esperados							
Año	2017	2017	2019	2020	2021	2022	2023	2024	2025	
Valor	70	70	90	125	180	200	200	200	200	

Ficha técnica del indicador										
AEI.09.02	Promoción de agua segura con acceso permanente a los hogares.									
Nombre del indicador:	Porcentaje de hogares de la zona rural con agua permanente									
Justificación	Brindar un servicio buena calidad en agua y saneamiento contribuye al desarrollo integral de la población									
Responsable del indicador:	Dirección Regional de Vivienda Construcción y saneamiento									
Limitación del indicador:	Falta de equipamiento adecuado por parte de la entidad responsable para brindar cobertura a las zonas rurales del departamento									
Método del cálculo:	$(\text{número de hogares de la zona rural con agua permanente} / \text{número total de hogares de la zona rural del departamento de tumbes}) \times 100$									
Parámetro de medición:	Porcentaje		Sentido esperado del indicador			Ascendente				
Fuente y bases de datos:	MVCS - ONGEI, PNS, ETT									
	Valor de línea base	Valor actual	Logros esperados							
Año	2017	2017	2019	2020	2021	2022	2023	2024	2025	
Valor	78.6	78.6	81.5	83	85	87	89	91	93	





Indicador OEI.10										
OEI.10	Modernizar la gestión institucional									
Nombre del indicador	Número de planes de mejora por órgano estructural									
Justificación	Permitirá la eficiencia de cada órgano, teniendo de manera ordenada y planificada las metas propuestas de mejora									
Responsable del indicador:	Sub gerencia de desarrollo institucional									
Limitación del indicador:	Falta de involucramiento y/o capacitación al personal para elaborar e implementar los planes de mejora									
Método del cálculo	Sumatoria de planes de mejora por órgano estructural									
Parámetro de medición:	Número		Sentido esperado del indicador			Ascendente				
Fuente y bases de datos	Sub gerencia de desarrollo institucional									
	Valor de línea base	Valor actual	Logros esperados							
Año	2017	2017	2019	2020	2021	2022	2023	2024	2025	
Valor	0	0	2	3	3	3	3	3	3	

Indicador AEL10.01										
AEL10.01	Sistema de gestión institucional con enfoque de procesos en el gobierno regional.									
Nombre del indicador	Porcentaje de áreas orgánicas implementadas con enfoque de procesos en el gobierno regional.									
Justificación	Desarrollar e implementar los procesos de gestión contribuyen obtener una óptima gobernabilidad y gobernanza en beneficio del ciudadano									
Responsable del indicador:	Sub Gerencia de Desarrollo Institucional									
Limitación del indicador:	No se encuentra implementado, falta de participación y coordinación con los trabajadores del Gobierno Regional									
Método del cálculo:	$(\text{número de áreas orgánicas implementadas con enfoque de procesos en el gobierno regional} / \text{número total de áreas orgánicas del gobierno regional de Tumbes}) \times 100$									
Parámetro de medición:	Porcentaje		Sentido esperado del indicador			Ascendente				
Fuente y bases de datos:	Sub Gerencia de Desarrollo Institucional									
	Valor de línea base	Valor actual	Logros esperados							
Año	2017	2017	2019	2020	2021	2022	2023	2024	2025	
Valor	S/D	S/D	30	60	100	100	100	100	100	





Ficha técnica del indicador									
AEI.10.02	Procesos y procedimientos administrativos simplificados en el Gobierno Regional.								
Nombre del indicador:	Porcentaje de procedimientos simplificados en el gobierno regional.								
Justificación:	Desarrollar e Implementar los procesos de gestión contribuyen obtener una óptima gobernabilidad y gobernanza en beneficio del ciudadano								
Responsable del indicador:	Sub Gerencia de Desarrollo Institucional								
Limitación del indicador:	Limitación en los procesos por falta de coordinaciones con las áreas encargadas en la implementación y ejecución de los trabajadores asignados								
Método del cálculo:	(número de procedimientos simplificados en el gobierno regional / número total de procedimientos en el gobierno regional) x 100								
Parámetro de medición:	Porcentaje	Sentido esperado del indicador			Ascendente				
Fuente y bases de datos:	Sub Gerencia de Desarrollo Institucional								
	Valor de línea base	Valor actual	Logros esperados						
Año	2016	2017	2019	2020	2021	2022	2023	2024	2025
Valor	10	20	30	30	100	100	100	100	100

Ficha técnica del indicador									
AEI.10.03	Instrumentos normativos y de Gestión actualizados en beneficio de la Administración Regional								
Nombre del indicador:	Porcentaje de Instructivos normativos y de gestión actualizados en el gobierno regional.								
Justificación:	Desarrollar e implementar los procesos de gestión contribuyen obtener una óptima gobernabilidad y gobernanza en beneficio del ciudadano								
Responsable del indicador:	Sub Gerencia de Desarrollo Institucional								
Limitación del Indicador:	Limitación en los procesos por falta de coordinaciones con las áreas encargadas en la actualización de los Instructivos normativos y de gestión								
Método del cálculo:	(número de instructivos normativos y de gestión actualizados / número total de Instructivos normativos y de gestión en el gobierno regional) x 100								
Parámetro de medición:	Porcentaje	Sentido esperado del indicador			Ascendente				
Fuente y bases de datos:	Sub Gerencia de Desarrollo Institucional								
	Valor de línea base	Valor actual	Logros esperados						
Año	2017	2017	2019	2020	2021	2022	2023	2024	2025
Valor	42	42	55	75	100	100	100	100	100





AEI.10.04									
Herramientas de gestión de manera integral en materia de anticorrupción del Gobierno Regional									
Nombre del indicador: Número de normas y directivas en materia de anticorrupción implementadas y actualizada									
Justificación: Desarrollar una gestión transparente contribuye al desarrollo de todos los ámbitos a la población									
Responsable del indicador: Gerencia Regional General									
Limitación del indicador: Funcionarios que puedan infringir las leyes generando actos de corrupción.									
Método del cálculo: Sumatoria de normas y directivas en materia de anticorrupción Implementadas y actualizada									
Parámetro de medición: Número Sentido esperado del indicador Ascendente									
Fuente y bases de datos: Sub Gerencia de Planeamiento Estratégico									
Logros esperados									
Año	2017	2017	2019	2020	2021	2022	2023	2024	2025
Valor	2	2	3	4	4	4	4	4	4

AEI.10.05									
Capacidades fortalecidas del personal en el gobierno regional									
Nombre del indicador: Porcentaje de personal capacitado del gobierno regional									
Justificación: Desarrollar e implementar los procesos de gestión contribuyen obtener una óptima gobernabilidad y gobernanza en beneficio del ciudadano									
Responsable del indicador: Oficina de bienestar social									
Limitación del indicador: No se encuentra implementado, falta de participación y coordinación con los trabajadores del Gobierno Regional									
Método del cálculo: (Número de personal capacitado del gobierno regional / número total del personal del gobierno regional) x 100									
Parámetro de medición: Porcentaje Sentido esperado del indicador Ascendente									
Fuente y bases de datos: Sub gerencia de desarrollo Institucional									
Logros esperados									
Año	2017	2017	2019	2020	2021	2022	2023	2024	2025
Valor	20	20	25	30	35	40	45	50	55



Ficha técnica del indicador									
AEI.10.06	Espacios y mecanismo de participación ciudadana fortalecidos en gobierno regional								
Nombre del indicador:	Número de reuniones realizadas con participación del ciudadano en el gobierno regional								
Justificación	Desarrollar e implementar los procesos de gestión contribuyen obtener una óptima gobernabilidad y gobernanza en beneficio del ciudadano								
Responsable del indicador:	Sub gerencia de Planeamiento estratégico								
Limitación del indicador:	No se encuentra implementado, falta de participación y coordinación con los trabajadores del Gobierno Regional								
Método del cálculo	Número de reuniones realizadas con participación del ciudadano en el gobierno regional								
Parámetro de medición:	Porcentaje	Sentido esperado del indicador			Ascendente				
Fuente y bases de datos:	Sub gerencia de desarrollo institucional								
	Valor de línea base	Valor actual	Logros esperados						
Año	2015	2017	2019	2020	2021	2022	2023	2024	2025
Valor	1	1	2	2	3	3	3	3	3

Ficha técnica del indicador									
AEI.10.07	Gestión de las inversiones privadas que garantiza la mejora de los servicios de manera eficiente del gobierno regional								
Nombre del indicador:	Número de proyectos de Inversión bajo la modalidad de asociación de público privada								
Justificación	Desarrollar e implementar los procesos de gestión contribuyen obtener una óptima gobernabilidad y gobernanza en beneficio del ciudadano								
Responsable del indicador:	oficina de cooperación técnica internacional								
Limitación del indicador:	No se encuentra implementado, falta de participación y coordinación con los trabajadores del Gobierno Regional								
Método del cálculo	Sumatoria de proyectos de inversión bajo la modalidad de asociación de público privada								
Parámetro de medición:	Numero	Sentido esperado del indicador			Ascendente				
Fuente y bases de datos:	Sub gerencia de planeamiento estratégico								
	Valor de línea base	Valor actual	Logros esperados						
Año	2017	2017	2019	2020	2021	2022	2023	2024	2025
Valor	3	3	3	3	4	4	4	4	4

