



# GOBIERNO REGIONAL TUMBES

"AÑO DE LA UNIDAD, LA PAZ Y EL DESARROLLO"

## RESOLUCION EJECUTIVA REGIONAL N° 000241 - 2023/GOB.REG.TUMBES-GR.

Tumbes, 10 MAY 2023

### VISTOS:

El Oficio N° D000002-2023-CEPLAN-PCD, de fecha 09 de febrero del 2023; Informe N° 005-2023/GOBIERNO REGIONAL TUMBES-GRPPAT-SGPE-SG, de fecha 28 de marzo del 2023; Informe N° 206-2023/GOB.REG.TUMBES-GGR/ORAJ, de fecha 05 de abril del 2023; INFORME TECNICO N° D000145-2023-CEPLAN-DNCPPEI, de fecha 27 de abril del 2023; OFICIO N° D000354-2023-CEPLAN-DNCP, de fecha 27 de abril del 2023;

### CONSIDERANDO:

Que, de conformidad con el Art. 191° de la Constitución Política del Perú, los gobiernos regionales tienen autonomía política, económica y administrativa en los asuntos de su competencia.

Que, mediante la Ley de Bases de la Descentralización, Ley N° 27783, se crean los gobiernos regionales en cada uno de los departamentos del país como personas jurídicas de derecho público con autonomía política, económica y administrativa en asuntos de su competencia, constituyendo para su administración económica y financiera un pliego presupuestal.

Que, el numeral 3 del artículo 10° del Decreto Legislativo N° 1088, Ley del Sistema Nacional de Planeamiento Estratégico y del Centro Nacional de Planeamiento Estratégico, dispone que una de las funciones generales del CEPLAN es asesorar a las Entidades del Estado y a los gobiernos regionales y orientar a los gobiernos locales en la formulación, el seguimiento y la evaluación de políticas y planes estratégicos de desarrollo, con la finalidad de lograr que se ajusten a los objetivos estratégicos de desarrollo nacional previstos en el Plan Estratégico de Desarrollo Nacional.

Que, mediante **Resolución de Presidencia de Consejo Directivo N°026 2017/CEPLAN/PCD**, se aprobó la Directiva N° 001-2017-CEPLAN/PCD. "Directiva para la actualización del Plan Estratégico de Desarrollo Nacional", que establece los lineamientos para la actualización del Plan Estratégico de Desarrollo Nacional, en el marco del ciclo de planeamiento estratégico para la mejora continua y con una visión de largo plazo.

Que, por **Resolución de Presidencia de Consejo Directivo N° 033-2017/CEPLAN/PCD**, se aprobó la Guía para el Planeamiento Institucional en el marco del ciclo de planeamiento estratégico para la mejora continua, aplicable para las entidades que integran del Sistema Nacional de Planeamiento Estratégico en los tres niveles de gobierno.

Que, mediante **Resolución de Presidencia de Consejo Directivo N° 016-2019-CEPLAN/PCD**, de fecha 25 de marzo del 2019, se modifica la Guía para el



# GOBIERNO REGIONAL TUMBES

"AÑO DE LA UNIDAD, LA PAZ Y EL DESARROLLO"

## RESOLUCION EJECUTIVA REGIONAL N° 000241 - 2023/GOB.REG.TUMBES-GR.

Tumbes, 10 MAY 2023

Planeamiento Institucional, con el objetivo de establecer las pautas para el planeamiento institucional que comprende la política y los planes que permitan la elaboración o modificación del Plan Estratégico Institucional – PEI y el Plan Operativo Institucional – POI, en el marco del Ciclo del Planeamiento Estratégico, para la mejora continua.

Que, conforme a lo dispuesto en la Guía para el Planeamiento Institucional, Modificado por **Resolución de Presidencia de Consejo Directivo N° 016- 2019-CEPLAN/PCD**, en su numeral 4.1, refiere que, a nivel institucional, cada Pliego del Sector Público elabora un Plan Estratégico Institucional – PEI, lo cual orienta su accionar para el logro de los objetivos establecidos en la política institucional en el marco de las políticas y planes nacionales y territoriales.

Que, con **Ordenanza Regional N° 008-2014-GOB.REG.TUMBES-CR**, se aprueba el Reglamento de Organización Funciones – ROF del Pliego Gobierno Regional Tumbes, el mismo que en su numeral 06.2.1, artículo 44°, inciso d), establece que la Sub Gerencia de Planeamiento Estratégico le corresponde formular el Plan Estratégico Institucional, en coordinación con las Gerencias y Oficinas Regionales de la Sede Regional.

Que, a través de la **Resolución Ejecutiva Regional N° 00000277-2018/GOB.REG.TUMBES-GR**, de fecha 14 de diciembre del 2018, se aprobó el Plan Estratégico Institucional PEI 2019 – 2022 del Pliego del Gobierno Regional Tumbes, el cual contiene la misión, diez (10) Objetivos Estratégicos Institucionales y sesenta y cuatro (64) Acciones Estratégicas.

Que, mediante **Resolución Ejecutiva Regional N° 00000269-2020/GOB.REG.TUMBES-GR**, de fecha 30 de diciembre del 2020, se aprobó la ampliación del Plan Estratégico Institucional (PEI) 2019 – 2023 del Gobierno Regional Tumbes, propuesto por la Gerencia Regional de Planeamiento, Presupuesto y Acondicionamiento Territorial, el cual cuenta con el siguiente índice: 1) Declaratoria de Políticas Institucionales, 2) Misión, 3) Objetivos Estratégicos, 4) Acciones Estratégicas, 5) Ruta Estratégica y 8) Anexos, el mismo que forma parte de esta resolución.

Que, con **Resolución Ejecutiva Regional N° 00000123 2021/GOB.REG.TUMBES-GR**, de fecha 20 de julio del 2021, se modificó la Resolución Ejecutiva Regional N° 00000269-2020/GOB RFG TUMBES-GR. de fecha 30 de diciembre del 2020, a fin de ampliar el Plan Estratégico Institucional (PEI) 2019 - 2024 del Gobierno Regional Tumbes, el mismo que contiene: 1) Declaratoria de Políticas Institucionales, 2) Misión, 3) Objetivos Estratégicos, 4) Acciones Estratégicas, 5) Ruta Estratégica y 6) Anexos y forma parte de esta resolución.

Que, mediante **Resolución Ejecutiva Regional N° 00000183-2022/GOB.REG.TUMBES-GR**, de fecha 23 de junio del 2022, se aprobó la ampliación del Plan Estratégico Institucional (PEI) 2019 – 2025 del Gobierno Regional Tumbes,



## GOBIERNO REGIONAL TUMBES

"AÑO DE LA UNIDAD, LA PAZ Y EL DESARROLLO"

**RESOLUCION EJECUTIVA REGIONAL**  
**Nº 000241 - 2023/GOB.REG.TUMBES-GR.**

Tumbes, 10 MAY 2023

propuesto por la Gerencia Regional de Planeamiento, Presupuesto y Acondicionamiento Territorial, el cual cuenta con el siguiente índice: 1) Declaratoria de Políticas Institucionales, 2) Misión, 3) Objetivos Estratégicos, 4) Acciones Estratégicas, 5) Ruta Estratégica y 8) Anexos, el mismo que forma parte de esta resolución.

Que, mediante **OFICIO N° D000002-2023-CEPLAN-PCD**, de fecha 09 de febrero del 2023, el Presidente de Consejo Directivo del Centro Nacional de Planeamiento Estratégico – CEPLAN, comunica que con la finalidad de facilitar la elaboración, el registro y la aprobación del Plan Operativo Multianual – POI Multianual 2024 – 2026, ha visto por conveniente permitir la ampliación del periodo de vigencia de los Planes Estratégicos Institucionales (PEI) que estén próximos a vencerse, con el fin de dar cobertura al POI.

Que, el Sub Gerente de Planeamiento Estratégico de la Gerencia Regional de Planeamiento, Presupuesto y Acondicionamiento Territorial del Gobierno Regional Tumbes, a través del **INFORME N° 005-2023/GOBIERNO REGIONAL TUMBES-GRPPAT-SGPE-SG**, de fecha 28 de marzo del 2023, informa que se ha ampliado el proceso de extensión del horizonte del tiempo del Plan Estratégico Institucional PEI del Gobierno Regional Tumbes hasta el 2026, su extensión se ha basado fundamentalmente en proyectar y actualizar los logros esperados de los Objetivos y Acciones Estratégicas hasta el año 2026, de cada uno guardando correspondencia en el horizonte del tiempo; por lo que, habiendo sido verificado y validado por el Especialista de Planes Institucionales del Centro Nacional de Planeamiento Estratégico – CEPLAN la ampliación del citado Plan Estratégico, recomienda que se derive a la Oficina Regional de Asesoría Jurídica de la Sede Central del Gobierno Regional Tumbes para la implementación del informe legal y su posterior aprobación mediante el acto resolutivo correspondiente.

Que, el Jefe de la Oficina Regional de Asesoría Jurídica de la Sede Central del Gobierno Regional Tumbes, mediante **INFORME N° 206-2023/GOB.REG.TUMBES-GGR/ORAJ**, de fecha 05 de abril del 2023, opina que, es **PROCEDENTE** la **APROBACION** del **INFORME DE EVALUACION DE RESULTADOS DEL PLAN ESTRATEGICO INSTITUCIONAL AÑO 2022**; solicitado, por la Sub Gerencia de Planeamiento Estratégico del Gobierno Regional de Tumbes, a través del **Informe N° 003-2023/GOBIERNO REGIONAL TUMBES-GRPPAT-SGPE-SG-PLANF. III**, de fecha 28 de febrero del 2023; debido a que se enmarca dentro de los supuestos de hecho y derecho prescritos en el **Decreto Legislativo N° 1440, Decreto Legislativo N° 1088, Resolución de Presidencia de Consejo Directivo N° 033-2017/CEPLAN/PCD, Ordenanza Regional N° 000008-2014/GOB.REG.TUMBES-GR**; y, por los fundamentos expuestos en el presente informe.



# GOBIERNO REGIONAL TUMBES

"AÑO DE LA UNIDAD, LA PAZ Y EL DESARROLLO"

## RESOLUCION EJECUTIVA REGIONAL N° 000241 - 2023/GOB.REG.TUMBES-GR.

Tumbes, 10 MAY 2023

### VISTOS:

El Oficio N° D000002-2023-CEPLAN-PCD, de fecha 09 de febrero del 2023; Informe N° 005-2023/GOBIERNO REGIONAL TUMBES-GRPPAT-SGPE-SG, de fecha 28 de marzo del 2023; Informe N° 206-2023/GOB.REG.TUMBES-GGR/ORAJ, de fecha 05 de abril del 2023; INFORME TECNICO N° D000145-2023-CEPLAN-DNCPPEI, de fecha 27 de abril del 2023; OFICIO N° D000354-2023-CEPLAN-DNCP, de fecha 27 de abril del 2023;

### CONSIDERANDO:

Que, de conformidad con el Art. 191° de la Constitución Política del Perú, los gobiernos regionales tienen autonomía política, económica y administrativa en los asuntos de su competencia.

Que, mediante la Ley de Bases de la Descentralización, Ley N° 27783, se crean los gobiernos regionales en cada uno de los departamentos del país como personas jurídicas de derecho público con autonomía política, económica y administrativa en asuntos de su competencia, constituyendo para su administración económica y financiera un pliego presupuestal.

Que, el numeral 3 del artículo 10° del Decreto Legislativo N° 1088, Ley del Sistema Nacional de Planeamiento Estratégico y del Centro Nacional de Planeamiento Estratégico, dispone que una de las funciones generales del CEPLAN es asesorar a las Entidades del Estado y a los gobiernos regionales y orientar a los gobiernos locales en la formulación, el seguimiento y la evaluación de políticas y planes estratégicos de desarrollo, con la finalidad de lograr que se ajusten a los objetivos estratégicos de desarrollo nacional previstos en el Plan Estratégico de Desarrollo Nacional.

Que, mediante **Resolución de Presidencia de Consejo Directivo N°026 2017/CEPLAN/PCD**, se aprobó la Directiva N° 001-2017-CEPLAN/PCD. "Directiva para la actualización del Plan Estratégico de Desarrollo Nacional", que establece los lineamientos para la actualización del Plan Estratégico de Desarrollo Nacional, en el marco del ciclo de planeamiento estratégico para la mejora continua y con una visión de largo plazo.

Que, por **Resolución de Presidencia de Consejo Directivo N° 033-2017/CEPLAN/PCD**, se aprobó la Guía para el Planeamiento Institucional en el marco del ciclo de planeamiento estratégico para la mejora continua, aplicable para las entidades que integran del Sistema Nacional de Planeamiento Estratégico en los tres niveles de gobierno.

Que, mediante **Resolución de Presidencia de Consejo Directivo N° 016-2019-CEPLAN/PCD**, de fecha 25 de marzo del 2019, se modifica la Guía para el



# GOBIERNO REGIONAL TUMBES

"AÑO DE LA UNIDAD, LA PAZ Y EL DESARROLLO"

## RESOLUCION EJECUTIVA REGIONAL N° 000241 - 2023/GOB.REG.TUMBES-GR.

Tumbes, 10 MAY 2023

Planeamiento Institucional, con el objetivo de establecer las pautas para el planeamiento institucional que comprende la política y los planes que permitan la elaboración o modificación del Plan Estratégico Institucional – PEI y el Plan Operativo Institucional – POI, en el marco del Ciclo del Planeamiento Estratégico, para la mejora continua.

Que, conforme a lo dispuesto en la Guía para el Planeamiento Institucional, Modificado por **Resolución de Presidencia de Consejo Directivo N° 016- 2019-CEPLAN/PCD**, en su numeral 4.1, refiere que, a nivel institucional, cada Pliego del Sector Público elabora un Plan Estratégico Institucional – PEI, lo cual orienta su accionar para el logro de los objetivos establecidos en la política institucional en el marco de las políticas y planes nacionales y territoriales.

Que, con **Ordenanza Regional N° 008-2014-GOB.REG.TUMBES-CR**, se aprueba el Reglamento de Organización Funciones – ROF del Pliego Gobierno Regional Tumbes, el mismo que en su numeral 06.2.1, artículo 44°, inciso d), establece que la Sub Gerencia de Planeamiento Estratégico le corresponde formular el Plan Estratégico Institucional, en coordinación con las Gerencias y Oficinas Regionales de la Sede Regional.

Que, a través de la **Resolución Ejecutiva Regional N° 00000277-2018/GOB.REG.TUMBES-GR**, de fecha 14 de diciembre del 2018, se aprobó el Plan Estratégico Institucional PEI 2019 – 2022 del Pliego del Gobierno Regional Tumbes, el cual contiene la misión, diez (10) Objetivos Estratégicos Institucionales y sesenta y cuatro (64) Acciones Estratégicas.

Que, mediante **Resolución Ejecutiva Regional N° 00000269-2020/GOB.REG.TUMBES-GR**, de fecha 30 de diciembre del 2020, se aprobó la ampliación del Plan Estratégico Institucional (PEI) 2019 – 2023 del Gobierno Regional Tumbes, propuesto por la Gerencia Regional de Planeamiento, Presupuesto y Acondicionamiento Territorial, el cual cuenta con el siguiente índice: 1) Declaratoria de Políticas Institucionales, 2) Misión, 3) Objetivos Estratégicos, 4) Acciones Estratégicas, 5) Ruta Estratégica y 8) Anexos, el mismo que forma parte de esta resolución.

Que, con **Resolución Ejecutiva Regional N° 00000123 2021/GOB.REG.TUMBES-GR**, de fecha 20 de julio del 2021, se modificó la Resolución Ejecutiva Regional N° 00000269-2020/GOB RFG TUMBES-GR. de fecha 30 de diciembre del 2020, a fin de ampliar el Plan Estratégico Institucional (PEI) 2019 - 2024 del Gobierno Regional Tumbes, el mismo que contiene: 1) Declaratoria de Políticas Institucionales, 2) Misión, 3) Objetivos Estratégicos, 4) Acciones Estratégicas, 5) Ruta Estratégica y 6) Anexos y forma parte de esta resolución.

Que, mediante **Resolución Ejecutiva Regional N° 00000183-2022/GOB.REG.TUMBES-GR**, de fecha 23 de junio del 2022, se aprobó la ampliación del Plan Estratégico Institucional (PEI) 2019 – 2025 del Gobierno Regional Tumbes,



## GOBIERNO REGIONAL TUMBES

"AÑO DE LA UNIDAD, LA PAZ Y EL DESARROLLO"

**RESOLUCION EJECUTIVA REGIONAL**  
**Nº 000241 - 2023/GOB.REG.TUMBES-GR.**

Tumbes, 10 MAY 2023

propuesto por la Gerencia Regional de Planeamiento, Presupuesto y Acondicionamiento Territorial, el cual cuenta con el siguiente índice: 1) Declaratoria de Políticas Institucionales, 2) Misión, 3) Objetivos Estratégicos, 4) Acciones Estratégicas, 5) Ruta Estratégica y 8) Anexos, el mismo que forma parte de esta resolución.

Que, mediante **OFICIO N° D000002-2023-CEPLAN-PCD**, de fecha 09 de febrero del 2023, el Presidente de Consejo Directivo del Centro Nacional de Planeamiento Estratégico – CEPLAN, comunica que con la finalidad de facilitar la elaboración, el registro y la aprobación del Plan Operativo Multianual – POI Multianual 2024 – 2026, ha visto por conveniente permitir la ampliación del periodo de vigencia de los Planes Estratégicos Institucionales (PEI) que estén próximos a vencerse, con el fin de dar cobertura al POI.

Que, el Sub Gerente de Planeamiento Estratégico de la Gerencia Regional de Planeamiento, Presupuesto y Acondicionamiento Territorial del Gobierno Regional Tumbes, a través del **INFORME N° 005-2023/GOBIERNO REGIONAL TUMBES-GRPPAT-SGPE-SG**, de fecha 28 de marzo del 2023, informa que se ha ampliado el proceso de extensión del horizonte del tiempo del Plan Estratégico Institucional PEI del Gobierno Regional Tumbes hasta el 2026, su extensión se ha basado fundamentalmente en proyectar y actualizar los logros esperados de los Objetivos y Acciones Estratégicas hasta el año 2026, de cada uno guardando correspondencia en el horizonte del tiempo; por lo que, habiendo sido verificado y validado por el Especialista de Planes Institucionales del Centro Nacional de Planeamiento Estratégico – CEPLAN la ampliación del citado Plan Estratégico, recomienda que se derive a la Oficina Regional de Asesoría Jurídica de la Sede Central del Gobierno Regional Tumbes para la implementación del informe legal y su posterior aprobación mediante el acto resolutorio correspondiente.

Que, el Jefe de la Oficina Regional de Asesoría Jurídica de la Sede Central del Gobierno Regional Tumbes, mediante **INFORME N° 206-2023/GOB.REG.TUMBES-GGR/ORAJ**, de fecha 05 de abril del 2023, opina que, es **PROCEDENTE** la **APROBACION** del **INFORME DE EVALUACION DE RESULTADOS DEL PLAN ESTRATEGICO INSTITUCIONAL AÑO 2022**; solicitado, por la Sub Gerencia de Planeamiento Estratégico del Gobierno Regional de Tumbes, a través del **Informe N° 003-2023/GOBIERNO REGIONAL TUMBES-GRPPAT-SGPE-SG-PLANF. III**, de fecha 28 de febrero del 2023; debido a que se enmarca dentro de los supuestos de hecho y derecho prescritos en el **Decreto Legislativo N° 1440, Decreto Legislativo N° 1088**, Resolución de Presidencia de Consejo Directivo N° 033-2017/CEPLAN/PCD, **Ordenanza Regional N° 000008-2014/GOB.REG.TUMBES-GR**; y, por los fundamentos expuestos en el presente informe.



## GOBIERNO REGIONAL TUMBES

"AÑO DE LA UNIDAD, LA PAZ Y EL DESARROLLO"

**RESOLUCION EJECUTIVA REGIONAL**  
**N° - 000241 - 2023/GOB.REG.TUMBES-GR.**

Tumbes, 10 MAY 2023

Que, mediante **OFICIO N° D000354-2023-CEPLAN-DNCP**, de fecha 27 de abril del 2023, el Especialista de Planes Institucionales del Centro Nacional de Planeamiento Estratégico - CEPLAN, respecto a la verificación y validación de la ampliación del Plan Estratégico Institucional PEI 2019 – 2026 del Gobierno Regional Tumbes, comunica que el equipo de monitores, previa revisión de la articulación del contenido y la estructura del Plan Estratégico, señalado ha elaborado el **INFORME TECNICO N° D000145-2023-CEPLAN-DNCPPEI**, concluyendo que el mencionado Plan Estratégico Instrucciones 2019-2026 ampliado cumple con lo requerido en la normativa vigente recomendando además continuar con los trámites correspondientes para su aprobación mediante acto resolutivo el mismo que debe ser publicado en el Portal de Transparencia Estándar de la entidad y la ruta de acceso (link) deberá ser enviada por correo electrónico al CEPLAN, así mismo también se deberá registrar la información de la Matriz B-2: Matriz del Plan Estratégico Institucional en el aplicativo CEPLAN V.01.

Que, en este orden de ideas resulta de suma importancia que el Gobierno Regional Tumbes, disponga de un instrumento de gestión que identifique la estrategia de la entidad para lograr sus objetivos, a través de iniciativas diseñadas para producir una mejora en la población a la cual se orienta y cumplir su misión, por lo que resulta procedente la emisión de la presente resolución.

Por las consideraciones expuestas y contando con la visación de la Gerencia General Regional, Gerencia Regional de Planeamiento, Presupuesto y Acondicionamiento Territorial, Secretaria General Regional, Oficina Regional de Asesoría Jurídica y Sub Gerencia de Planeamiento Estratégico del Gobierno Regional Tumbes.

En uso de las facultades y atribuciones conferidas por la Ley 27867, Ley Orgánica de Gobiernos Regionales y su modificatoria, Ley N° 27902.

**SE RESUELVE:**

**ARTICULO PRIMERO.** – DISPONE, APROBAR la **AMPLIACION DEL PLAN ESTRATEGICO INSTITUCIONAL AMPLIADO (PEI) 2019 – 2026 del GOBIERNO REGIONAL TUMBES**, el cual cuenta con el siguiente índice: 1) Declaratoria de Políticas Institucionales, 2) Misión, 3) Objetivos Estratégicos, 4) Acciones Estratégicas, 5) Ruta Estratégica y 6) Anexos, conteniendo ochenta y ocho (97) folios y como anexo adjunto forma parte integrante de la presente resolución.

**ARTICULO SEGUNDO.** – DÉJESE sin efecto toda disposición regional que contravenga o se oponga a lo resuelto en la presente resolución ejecutiva regional.

**ARTÍCULO TERCERO.** – ENCARGAR a la Subgerencia de Planeamiento Estratégico de la Gerencia Regional de Planeamiento, Presupuesto y Acondicionamiento Territorial



# GOBIERNO REGIONAL TUMBES

"AÑO DE LA UNIDAD, LA PAZ Y EL DESARROLLO"

## RESOLUCION EJECUTIVA REGIONAL N° 000241 - 2023/GOB.REG.TUMBES-GR.

Tumbes, 10 MAY 2023



del Gobierno Regional Tumbes, el monitoreo, seguimiento, evaluación y actualización del Plan Estratégico Institucional Ampliado (PEI) 2019 - 2026 del Gobierno Regional Tumbes, en coordinación con las instancias pertinentes según corresponda.

**ARTÍCULO CUARTO. – DISPONER** a la Oficina de Tecnologías de la Información para que proceda la publicación de la presente resolución en el Portal de Transparencia del Gobierno Regional Tumbes.

**ARTÍCULO QUINTO. – NOTIFICAR** la presente resolución a la Gerencia General Regional, Gerencia Regional de Planeamiento, Presupuesto y Acondicionamiento Territorial, Secretaria General Regional, Oficina Regional de Asesoría Jurídica, Subgerencia de Planeamiento Estratégico y demás instancias administrativas del Gobierno Regional Tumbes que correspondan, para su conocimiento y fines pertinentes.

**REGÍSTRESE, COMUNÍQUESE, CUMPLASE Y ARCHIVASE.**



GOBIERNO REGIONAL DE TUMBES  
Ing. Segismundo Cruzes Ordinola  
GOBIERNO REGIONAL








GOBIERNO REGIONAL TUMBES

Gerencia Regional de Planeamiento, Presupuesto y  
Acondicionamiento Territorial

n. 000241

10 MAY 2023



# PLAN ESTRATEGICO INSTITUCIONAL AMPLIADO 2019 - 2026



000241

10 MAY 2023

**Presentación**

El Gobierno Regional de Tumbes tiene como función elaborar planes y programas de desarrollo de la región, así como la elaboración del presupuesto, para impulsar el desarrollo económico, a través del objetivo estratégico institucional: desarrollar los niveles de competitividad de los agentes económicos, para lograr resultados óptimos para el bienestar de la población y de la institución en su conjunto teniendo una gestión eficiente, eficaz, articulada interinstitucional e intersectorial.

La presente herramienta de gestión “Plan Estratégico Institucional Ampliado” (PEI) 2019 – 2026 del Gobierno Regional Tumbes, es un instrumento que contribuye con el proceso de desarrollo del departamento de Tumbes, que incorpora nuevos enfoques de gestión, planificación y presupuesto para la medición de resultados en el marco de la modernización de la gestión pública;

El “Plan Estratégico Institucional Ampliado” (PEI) 2019 – 2026, dispone la misión de la Institución, los objetivos estratégicos, las acciones estratégicas y la ruta estratégica institucionales, sumadas a los indicadores, líneas bases y logros esperados en el periodo del plan, orientana la gestión del Gobierno Regional Tumbes para la programación de sus actividades y proyectos; ofreciendo una mejor planificación en bien del desarrollo de la población tumbesina.

La elaboración del PEI Ampliado 2019 – 2026, se ha logrado con la ayuda de la asistencia técnica del Centro Nacional de Planeamiento Estratégico – CEPLAN, quienes de acuerdo al OFICIO MULTIPLE N° D000002-2023-CEPLAN-PCD, establecen que con la finalidad de facilitar la elaboración, el registro y la aprobación del Plan Operativo Institucional – POI Multianual 2024 – 2026, se ha visto conveniente permitir la ampliación del periodo de vigencia del Plan Estratégico Institucional al 2026, con el fin de dar cobertura al POI. Así mismo, fue importante la contribución de las Gerencias y Direcciones Regionales de Tumbes, constituyendo un instrumento fundamental de programación estratégica, que orientara a nuestra institución en el mediano plazo, así como el Plan Operativo Institucional multianual y el Presupuesto Institucional multianual en el corto plazo.





000241

10 MAY 2023

INDICE

- 1. DECLARATORIA DE POLITICAS INSTITUCIONALES..... 4
- 2. MISIÓN ..... 5
- 3. OBJETIVOS ESTRATEGICOS..... 6
- 4. ACCIONES ESTRATEGICAS ..... 7
- 5. RUTA ESTRATEGICA..... 14
- 6. ANEXOS..... 24
  - I. Anexo B-1: Matriz de Articulación de Planes..... 24
  - II. Anexo B-2: Matriz del Plan Estratégico Institucional Ampliado ..... 29
  - III. Anexo B-3: Ficha Técnica del indicador OEI/AEI..... 55





000241

10 MAY 2023

1. DECLARATORIA DE POLITICAS INSTITUCIONALES

La declaración de política del Gobierno Regional de Tumbes es impulsar el desarrollo institucional para lograr los objetivos trazados, incorporando el enfoque de género, constituir una sociedad competitiva, inclusiva, transparente y participativa, con empleo digno que fortalece sus alianzas con las instituciones públicas y privadas para el desarrollo integral y sostenible. Frente a ello se pondrá especial énfasis en el desarrollo integral de la educación y la salud, fortaleciendo la competitividad productiva sostenible, incorporando alianzas con las diferentes instituciones de los tres niveles de gobierno para la consolidación de servicios públicos de calidad en bien de la población y disminuyendo la vulnerabilidad ante riesgos y desastres.

LINEAMIENTOS DE POLÍTICAS INSTITUCIONAL

Se concentrarán esfuerzos en desarrollar estrategias para mejorar la inclusión social e igualdad de oportunidades a través de programas y proyectos que disminuyan las brechas sociales y de género existentes.

- Mejorar los servicios básicos como: agua, saneamiento, salud y educación; se consoliden en calidad y accesibilidad a toda la población del departamento y prioritariamente a las personas vulnerables.
- Mejorar los ingresos tanto en empleo y en el desarrollo de las principales actividades económicas, se impulsará el desarrollo económico teniendo en cuenta un adecuado uso de los recursos naturales y la diversidad biológica existente.
- Se articulará un adecuado sistema de seguridad ciudadana que garantice el desarrollo económico y social de Tumbes.
- Todo ello deberá estar garantizado a través del impulso y priorización de una adecuada Gestión de Riesgo y Desastres, con la finalidad de disminuir la vulnerabilidad de la población y alcanzar una cultura de prevención.





2. MISIÓN

000241

10 MAY 2023

Se define como **Misión Institucional** la razón de ser de la entidad, las funciones que desempeña de acuerdo con sus competencias. De tal manera que busque el desarrollo integral y sostenible de la región.



MISIÓN INSTITUCIONAL

Promover el desarrollo integral y sostenible del Departamento de Tumbes con una gestión moderna, inclusiva, transparente, segura con enfoque intercultural e integracionista.





000241

10 MAY 2023

4. ACCIONES ESTRATEGICAS

Son mecanismo que contribuye al desarrollo del objetivo planteado, las acciones estratégicas se establecen ya sea en bienes o servicios, que la entidad pone a disposición de la población en el marco de sus competencias y funciones.

**OEL.01. PROMOVER LA GESTIÓN DE RIESGO DE DESASTRES EN EL DEPARTAMENTO**

	ACCIONES ESTRATEGICAS INSTITUCIONALES	INDICADORES
AEI.01.01	Sensibilización de la cultura de prevención de riesgos y desastres en lapoblación en el departamento.	Número de simulacros realizados por año en el departamento.
		Número de personas capacitadas en prevención del riesgo de desastres.
AEI.01.02	Plan de contingencia en gestión interna de riesgos de desastres implementado en el departamento.	Porcentaje de implementación del plan de contingencia implementado ante desastres naturales.
AEI.01.03	Centro de operaciones de emergencia para el monitoreo de peligros, emergencias y desastres del departamento.	Número de almacenes adelantados implementados.
AEI.01.04	Asistencia técnica en respuesta inmediata ante la ocurrencia de undesastre de manera integral a la población del departamento.	Porcentaje de población asistida en respuesta inmediata.

**OEL.02. PROMOVER LA IGUALDAD DE GÉNERO Y EL CIERRE DE LAS BRECHAS DE GÉNERO EN EL DEPARTAMENTO**

	ACCIONES ESTRATEGICAS INSTITUCIONALES	INDICADORES
AEI.02.01	Sistema de articulación en la atención con calidad y sin discriminación a las personas con discapacidad.	Número de mujeres y hombres con discapacidad atendidas/os.
AEI.02.02	Asistencia técnica integral a las asociaciones juveniles para el fortalecimiento del consejo regional dejuventudes del departamento.	Número de asociaciones juveniles capacitadas.
AEI.02.03	Apoyo social de manera integral a las personas en situación de riesgo y vulnerabilidad.	Porcentaje de mujeres y hombres que reciben apoyo social en situación de riesgo.
AEI.02.04	Acciones de prevención de la violenciacontra la mujer e integrantes del grupofamiliar.	Numero de campañas de prevención contra la violencia hacia las mujeres e integrantes del grupo familiar y erradicación de estereotipos degénero.
AEI.02.05	Asistencia técnica para incorporar el enfoque de género como eje transversal en los instrumentos de planificación del gobierno regional.	Numero de instrumentos de planificación incorporando el enfoque de género.



**OEL.03. GARANTIZAR EL APROVECHAMIENTO SOSTENIBLE DE LOS RECURSOS NATURALES EN EL DEPARTAMENTO DE TUMBES**

	<b>ACCIONES ESTRATEGICAS INSTITUCIONALES</b>	<b>INDICADORES</b>
AEI.03.01	Zonificación para la optimización de los recursos naturales actualizada al servicio del ciudadano.	Número de zonas identificadas.
AEI.03.02	Áreas Naturales Protegidas en el Departamento de Tumbes.	Número de hectáreas de áreas naturales protegidas y/o aprovechadas sosteniblemente.
AEI.03.03	Control y vigilancia de los recursos naturales de forma integral en beneficio de la población.	Porcentaje de áreas naturales controladas y vigiladas.
AEI.03.04	Monitoreo y evaluación de la calidad ambiental de manera oportuna en beneficio de la población.	Porcentaje de implementación y seguimiento del plan anual de evaluación y fiscalización ambiental.
AEI.03.05	Cuencas con gestión integral de recursos hídricos fortalecidas e implementadas para la población.	Número de cuencas manejadas.
AEI.03.06	Asistencia técnica en conservación de la biodiversidad y el ambiente fortalecida en el departamento.	Número de personas capacitadas en conservación y biodiversidad.
AEI.03.07	Instrumentos de gestión en materia ambiental actualizados e implementados al servicio del ciudadano.	Numero de instrumentos de gestión en materia ambiental actualizados e implementados.
AEI.03.08	Sistema de información ambiental regional actualizado e implementado en servicio del ciudadano.	Porcentaje de actualización e implementación del sistema de información ambiental regional.
AEI.03.09	Servicio de atención de denuncias ambientales de manera oportuna en el departamento.	Porcentaje de denuncias ambientales atendidas.

**OEL.04. FORTALECER LOS SISTEMAS DE SEGURIDAD CIUDADANA EN EL DEPARTAMENTO**

	<b>ACCIONES ESTRATEGICAS INSTITUCIONALES</b>	<b>INDICADORES</b>
AEI.04.01	Asistencia técnica en seguridad ciudadana de manera oportuna a organizaciones vecinales.	Numero de juntas vecinales que han recibido capacitación en seguridad ciudadana.
AEI.04.02	Convenios interinstitucionales en seguridad ciudadana implementados en bien de la población.	Número de convenios interinstitucionales ejecutados.



000241

10 MAY 2022

**OEI.05. GARANTIZAR LA CALIDAD DE LOS SERVICIOS EDUCATIVOS DE LOS  
ESTUDIANTES DEL DEPARTAMENTO DE TUMBES**

	ACCIONES ESTRATEGICAS INSTITUCIONALES	INDICADORES
AEI.05.01	Acompañamiento pedagógico y dotación de recursos educativos de manera oportuna a los estudiantes de educación básica regular de instituciones educativas públicas.	<p>Porcentaje de niños y niñas de segundo grado de primaria de instituciones educativas públicas, que se encuentran en el nivel satisfactorio en comprensión lectora.</p> <p>Porcentaje de niños y niñas de segundo grado de primaria de instituciones educativas públicas, que se encuentran en el nivel satisfactorio en matemática.</p>
AEI.05.02	Acceso y servicio en educación básica regular y técnica productiva de manera integral, a las personas con discapacidad.	Número de personas con discapacidad severa que acceden a instituciones educativas públicas especializadas con condiciones para su atención.
AEI.05.03	Condiciones para el cumplimiento de horas lectivas normadas en las instituciones.	Porcentaje de I.E.E. públicas con plana docente completa al inicio del año escolar.
AEI.05.04	Currículo implementado por docentes preparados.	Porcentaje de i.e.e públicas de primaria que cumplen con las horas reglamentadas.
AEI.05.05	Materiales necesarios para el logro de los estándares de aprendizaje de manera oportuna para estudiantes de educación básica regular.	Porcentaje de I.E.E. de primaria, cuyas aulas recibieron suficientes cuadernos de trabajo, en buen estado y de manera oportuna.
AEI.05.06	Instituciones educativas con infraestructura y equipamiento adecuado en el departamento.	Porcentaje de I.E.E. públicas con locales y equipamiento adecuado.
AEI.05.07	Calidad del aprendizaje de los estudiantes de II a VII ciclo de educación básica regular.	Porcentaje de instituciones educativas públicas de primaria donde todos sus docentes han recibido acompañamiento pedagógico.
AEI.05.08	Formación integral en carreras docentes en institutos de educación superior no universitaria.	Porcentaje de carreras docentes acreditadas y ofertadas en institutos de educación superior.





**OEI.06. MEJORAR LA CALIDAD INTEGRAL DE LOS SERVICIOS DE SALUD PARA LA POBLACIÓN DE TUMBES**

	<b>ACCIONES ESTRATEGICAS INSTITUCIONALES</b>	<b>INDICADORES</b>
AEI.06.01	Atención integral para reducir la anemia y desnutrición crónica de niños y niñas menores de cinco años.	Porcentaje de niños y niñas menores de 5 años con prevalencia de anemia.
		Porcentaje de niños y niñas menores de 5 años con desnutrición crónica.
AEI.06.02	Atención integral en materno neonatal.	Porcentaje de madres adolescentes o embarazadas por primera vez
		Tasa de mortalidad materna por mil nacidos vivos.
AEI.06.03	Atención en TBC Y VIH/SIDA de manera integral a la población.	Tamizaje de varones y mujeres mayores de 18 años con VIH.
		Tasa de incidencia tuberculosis pulmonar frotis positivo
AEI.06.04	Atención en las enfermedades metaxénicas y zoonóticas de manera preventiva e integral a la población con riesgo.	Porcentaje de la población de 14 a más años que conoce cómo se transmite el dengue, reconoce los síntomas y signos y sabe dónde acudir.
		Porcentaje de hogares abatizados en el Departamento de Tumbes.
AEI.06.05	Atención de riesgos y daños para la salud producidos por enfermedades no transmisibles de manera preventiva en beneficio de la población.	Porcentaje de personas (varones y mujeres) de 15 años a más con valoración clínica y tamizaje laboratorio con factores de riesgo.
		Porcentaje de personas (varones y mujeres) con diagnóstico de diabetes mellitus e hipertensión arterial que reciben tratamiento.
AEI.06.06	Atención preventiva y promocional para la disminución de la morbimortalidad por cáncer en la población.	Porcentaje de mujeres tamizadas para diagnóstico de cáncer de cuello uterino.
AEI.06.07	Atención oportuna para la disminución de la mortalidad por emergencias y urgencias médicas	Tasa de mortalidad por causas externas por 100 mil habitantes
AEI.06.08	Atención integral para las personas con discapacidad	Porcentaje de personas con discapacidad con certificado.
AEI.06.09	Atención en salud mental con enfoque comunitario a la población	Porcentaje de personas tamizadas para detección de trastornos mentales y psicosociales
AEI.06.10	Atención en salud integral a la población asegurada al SIS	Porcentaje de población afiliada al SIS





000241

10 MAY 2023

Copia del Original

**OEI.07. DESARROLLAR LOS NIVELES DE COMPETITIVIDAD DE LOS AGENTES ECONÓMICOS**

	<b>ACCIONES ESTRATEGICAS INSTITUCIONALES</b>	<b>INDICADORES</b>
AEI.07.01	Asistencia técnica integral a los productores agrarios.	Número de productores agrarios que reciben asistencia técnica.
AEI.07.02	Servicio de información agraria actualizada, útil y oportuna a los agentes económicos.	Número de agentes económicos atendidos.
AEI.07.03	Promoción de las actividades económicas de manera integral en el departamento.	Número de eventos promocionales en actividades agrícolas.
AEI.07.04	Infraestructura de riego construida, rehabilitada y/o mejorada para productores agrarios.	Número de hectáreas atendidas con infraestructura de riego construida o rehabilitada.
AEI.07.05	Asistencia técnica integral a los agentes mineros energéticos.	Número de agentes mineros energéticos asistidos.
AEI.07.06	Infraestructura energética eficiente para los actores económicos.	Porcentaje de viviendas con acceso a energía eléctrica mediante la red.
AEI.07.07	Desarrollo sostenible de la actividad minera en el departamento.	Número de pequeños mineros y mineros artesanales formalizados.
		Número de pequeños mineros y mineros artesanales fiscalizados
AEI.07.08	Asistencia técnica integral en beneficio de los productores artesanales formalizados.	Número de productores artesanales asistidos.
AEI.07.09	Desarrollo en la competitividad de los productos y destinos turísticos priorizados de manera integral en el departamento.	Número de proyectos turísticos aprobados en zonas priorizadas.
		Numero de arribos de visitantes a las zonas turísticas priorizadas.
AEI.07.10	Capacitación en formalización y asistencia técnica integral para la comercialización de los productos hidrobiológicos en beneficio de los agentes de la pesca artesanal.	Porcentaje de agentes de la pesca artesanal capacitados que culminaron el proceso de formalización.
AEI.07.11	Supervisión, control, vigilancia y fiscalización integral y efectiva a las actividades pesqueras y acuícolas.	Número de actividades pesqueras y acuícolas sujetas a supervisión, control, vigilancia y fiscalización integral y efectiva.
AEI.07.12	Asociatividad integral de los agentes de pesca, acuicultura y MYPES.	Numero de asociaciones formales y registradas de las MYPES.
AEI.07.13	Formalización del empleo digno y productivo con igualdad de oportunidades para todos.	Porcentaje de la población económicamente activa ocupada con empleo formal.



000241 10 MAY 2023

OEI.08. MEJORAR LOS SERVICIOS DE TRANSPORTE MULTIMODAL EN EL DEPARTAMENTO

	ACCIONES ESTRATEGICAS INSTITUCIONALES	INDICADORES
AEI.08.01	Acceso a la red vial asfaltada y a los sistemas de transportes con una adecuada articulación en beneficio de agentes económicos.	Número de kilómetros de red vial asfaltada.
AEI.08.02	Acceso a los servicios de telecomunicaciones con amplia cobertura en la zona rural.	Numero de antenas retransmisoras con mantenimiento.
AEI.08.03	Apoyo integral a la reducción del costo, tiempo e inseguridad vial en el sistema de transporte.	Promedio de tiempo de traslado de vehículos motorizados a la capital del distrito (km/h).
AEI.08.04	Fiscalización a los servicios de transportes terrestres y complementarios de manera periódica en el Departamento.	Numero de operativos del servicio de transporte de personas.





OEI.09. AMPLIAR LA COBERTURA DE LOS SERVICIOS BÁSICOS DE LA POBLACIÓN DEL DEPARTAMENTO

	ACCIONES ESTRATEGICAS INSTITUCIONALES	INDICADORES
AEI.09.01	Asistencia técnica y vigilancia focalizada integral en agua y saneamiento a gobiernos locales y juntas administradoras de agua y saneamiento.	Número de personas capacitadas de GL y JASS en agua y saneamiento.
AEI.09.02	Promoción de agua segura con acceso permanente a los hogares.	Porcentaje de hogares de la zona rural con agua permanente.

OEI.10. MODERNIZAR LA GESTION INSTITUCIONAL

	ACCIONES ESTRATEGICAS INSTITUCIONALES	INDICADORES
AEI.10.01	Sistema de gestión institucional con enfoque de procesos en el gobierno regional.	Porcentaje de áreas orgánicas implementadas con enfoque de procesos en el gobierno regional.
AEI.10.02	Procesos y procedimientos administrativos simplificados en el gobierno regional.	Porcentaje de procedimientos simplificados en el gobierno regional.
AEI.10.03	Instrumentos normativos y de gestión actualizados en beneficio de la administración regional.	Porcentaje de instructivos normativos y de gestión actualizados en el gobierno regional.





000241 10 MAY 2023

AEI.10.04	Herramientas de gestión de manera integral en materia de anticorrupción del Gobierno Regional.	Número de normas y directivas en materia de anticorrupción implementadas y actualizada.
AEI.10.05	Capacidades fortalecidas del personal en el gobierno regional.	Porcentaje de personal capacitado del gobierno regional.
AEI.10.06	Espacios y mecanismo de participación ciudadana fortalecidos en gobierno regional.	Número de reuniones realizadas con participación del ciudadano en el gobierno regional.
AEI.10.07	Gestión de las inversiones privadas que garantice la mejora de los servicios de manera eficiente del gobierno regional.	Número de proyectos bajo la modalidad de asociación público-privada.





000241

10 MAY 2023

### 5. RUTA ESTRATEGICA

Es la priorización de los objetivos establecidos, que permiten la asignación de recursos de acuerdo a las brechas que requieren de mayor atención en el departamento, se debe tener en cuenta que la priorización es a nivel de objetivos y acciones estratégicas; las cuales a su vez se encuentran vinculadas a los Ejes y Lineamientos de la Política General de Gobierno, aprobada mediante DECRETO SUPREMO N° 042-2023-PCM con fecha 25 de marzo del 2023.

Prioridad	OEI		Vinculación con la PGG	Prioridad	AEI		Vinculación con la PGG	UO Responsables del Indicador
	Código	Descripción			Código	Descripción		
1	OEI.05	GARANTIZAR LA CALIDAD DE LOS SERVICIOS EDUCATIVOS DE LOS ESTUDIANTES DEL DEPARTAMENTO DE TUMBES	EJE 7, LIN 7.6	1	AEI.05.01	ACOMPANAMIENTO PEDAGÓGICO Y DOTACIÓN DE RECURSOS EDUCATIVOS DE MANERA OPORTUNA A LOS ESTUDIANTES DE EDUCACIÓN BÁSICA REGULAR DE INSTITUCIONES EDUCATIVAS PÚBLICAS.	EJE 7, LIN 7.2	Dirección Regional de Educación
				2	AEI.05.02	ACCESO Y SERVICIO EN EDUCACIÓN BÁSICA REGULAR Y TÉCNICO PRODUCTIVA DE MANERA INTEGRAL, A LAS PERSONAS CON DISCAPACIDAD.	EJE 7, LIN 7.6	Dirección Regional de Educación
				3	AEI.05.03	CONDICIONES PARA EL CUMPLIMIENTO DE HORAS LECTIVAS NORMADAS EN LAS INSTITUCIONES.	EJE 7, LIN 7.1; 7.2	Dirección Regional de Educación
				4	AEI.05.04	CURRÍCULO IMPLEMENTADO POR DOCENTES PREPARADOS.	EJE 7, LIN 7.4	Dirección Regional de Educación
				5	AEI.05.05	MATERIALES NECESARIOS PARA EL LOGRO DE LOS ESTÁNDARES DE APRENDIZAJE DE MANERA OPORTUNA PARA ESTUDIANTES DE EDUCACIÓN BÁSICA REGULAR.	EJE 7, LIN 7.2	Dirección Regional de Educación
				6	AEI.05.06	INSTITUCIONES EDUCATIVAS CON INFRAESTRUCTURA Y EQUIPAMIENTO ADECUADO EN EL DEPARTAMENTO.	EJE 7, LIN 7.1	Dirección Regional de Educación





Copia del Original



10 MAY 2023


				7	AEI.05.07	CALIDAD DEL APRENDIZAJE DE LOS ESTUDIANTES DE II A VII CICLO DE EDUCACIÓN BÁSICA REGULAR.	EJE 7, LIN 7.6	Dirección Regional de Educación
				8	AEI.05.08	FORMACIÓN INTEGRAL EN CARRERAS DOCENTES EN INSTITUTOS DE EDUCACIÓN SUPERIOR NO UNIVERSITARIA.	EJE 7, LIN 7.5	Dirección Regional de Educación
2	OEI.09	AMPLIAR LA COBERTURA DE LOS SERVICIOS BASICOS DE LA POBLACION DEL DEPARTAMENTO	EJE 9, LIN 9.2	1	AEI.09.01	ASISTENCIA TÉCNICA Y VIGILANCIA FOCALIZADA INTEGRAL EN AGUA Y SANEAMIENTO A GOBIERNOS LOCALES Y JUNTAS ADMINISTRADORAS DE AGUA Y SANEAMIENTO	EJE 9, LIN 9.2	Dirección Regional de Vivienda Construcción y Saneamiento
				2	AEI.09.02	PROMOCION DE AGUA SEGURA CON ACCESO PERMANENTE A LOS HOGARES.	EJE 9, LIN 9.2	Dirección Regional de Vivienda Construcción y Saneamiento
3	OEI.06	MEJORAR LA CALIDAD INTEGRAL DE LOS SERVICIOS DE SALUD PARA LA POBLACIÓN DE TUMBES	EJE 8, LIN 8.2	1	AEI.06.01	ATENCIÓN INTEGRAL PARA REDUCIR LA ANEMIA Y DESNUTRICIÓN CRÓNICA DE NIÑOS Y NIÑAS MENORES DE CINCO AÑOS.	EJE 8, LIN 8.5	Dirección Regional de Salud
				2	AEI.06.02	ATENCIÓN INTEGRAL EN MATERNO NEONATAL	EJE 8, LIN 8.3	Dirección Regional de Salud
				3	AEI.06.03	ATENCIÓN EN TBC Y VIH/SIDA DE MANERA INTEGRAL A LA POBLACIÓN.	EJE 8, LIN 8.3	Dirección Regional de Salud
				4	AEI.06.04	ATENCIÓN EN LAS ENFERMEDADES METAXÉNICAS Y ZONÓTICAS DE MANERA PREVENTIVA E INTEGRAL A LA POBLACIÓN CON RIESGO.	EJE 8, LIN 8.3	Dirección Regional de Salud



Copia fiel del Original



				5	AEI.06.05	ATENCIÓN DE RIESGOS Y DAÑOS PARA LA SALUD PRODUCIDOS POR ENFERMEDADES NO TRANSMISIBLES DE MANERA PREVENTIVA EN BENEFICIO DE LA POBLACIÓN.	EJE 8, LIN 8.1; 8.3	Dirección Regional de Salud
				6	AEI.06.06	ATENCIÓN PREVENTIVA Y PROMOCIONAL PARA LA DISMINUCIÓN DE LA MORBIMORTALIDAD POR CÁNCER EN LA POBLACIÓN.	EJE 8, LIN 8.4	Dirección Regional de Salud
				7	AEI.06.07	ATENCIÓN OPORTUNA PARA LA DISMINUCIÓN DE LA MORTALIDAD POR EMERGENCIAS Y URGENCIAS MEDICAS	EJE 8, LIN 8.2	Dirección Regional de Salud
				8	AEI.06.08	ATENCIÓN INTEGRAL PARA LAS PERSONAS CON DISCAPACIDAD	EJE 8, LIN 8.3	Dirección Regional de Salud
				9	AEI.06.09	ATENCION EN SALUD MENTAL CON ENFOQUE COMUNITARIO A LA POBLACIÓN	EJE 8, LIN 8.3; 8.6	Dirección Regional de Salud
				10	AEI.06.10	ATENCION EN SALUD INTEGRAL A LA POBLACION ASEGURADA AL SIS	EJE 8, LIN 8.3	Dirección Regional de Salud
4	OEI.02	PROMOVER LA IGUALDAD DE GÉNERO Y EL CIERRE DE LAS BRECHAS DE GÉNERO	EJE 3, LIN 3.3; 3.4; 3.5	1	AEI.02.01	SISTEMA DE ARTICULACIÓN EN LA ATENCIÓN CON CALIDAD Y SIN DISCRIMINACIÓN A LAS PERSONAS CON DISCAPACIDAD	EJE 3, LIN 3.3; 3.6	Gerencia Regional de Desarrollo Social
				2	AEI.02.02	ASISTENCIA TÉCNICA INTEGRAL A LA ASOCIACIONES JUVENILES PARA EL FORTALECIMIENTO DEL CONSEJO REGIONAL DE JUVENTUDES DEL DEPARTAMENTO	EJE 3, LIN 3.1; 3.3	Gerencia Regional de Desarrollo Social
				3	AEI.02.03	APOYO SOCIAL INTEGRAL A LAS PERSONAS EN SITUACIÓN DE RIESGO Y VULNERABILIDAD, ATENDIENDO DE MANERA MÁS ESPECIFICA LAS NECESIDADES Y PRIORIDADES DE MUJERES Y HOMBRES	EJE 3, LIN 3.3	Gerencia Regional de Desarrollo Social



Copia del Original



10 MAY 2023

				4	AEI.02.04	PROMOVER LA PREVENCIÓN DE LA VIOLENCIA CONTRA LA MUJER E INTEGRANTES DEL GRUPO FAMILIAR	EJE 3, LIN 3.4	Gerencia Regional de Desarrollo Social /SGIS
				5	AEI.02.05	PROMOVER LA INCORPORACIÓN DEL ENFOQUE DE GÉNERO EN LOS INSTRUMENTOS DE PLANIFICACIÓN	EJE 3, LIN 3.6	Gerencia Regional de Desarrollo Social /SGIS
5	OEI.01	PROMOVER LA GESTIÓN DE RIESGO DE DESASTRES EN EL DEPARTAMENTO	EJE 6, LIN 6.7	1	AEI.01.01	SENSIBILIZACIÓN DE LA CULTURA DE PREVENCIÓN DE RIESGOS Y DESASTRES EN LA POBLACIÓN EN EL DEPARTAMENTO.	EJE 6, LIN 6.7	Oficina Regional de Riesgos y Desastres
				2	AEI.01.02	PLAN DE CONTINGENCIA EN GESTIÓN INTERNA DE RIESGOS DE DESASTRES IMPLEMENTADO EN EL DEPARTAMENTO	EJE 6, LIN 6.7	Oficina Regional de Riesgos y Desastres
				3	AEI.01.03	CENTRO DE OPERACIONES DE EMERGENCIA PARA EL MONITOREO DE PELIGROS, EMERGENCIAS Y DESASTRES DEL DEPARTAMENTO	EJE 6, LIN 6.7	Oficina Regional de Riesgos y Desastres
				4	AEI.01.04	ASISTENCIA TÉCNICA EN RESPUESTA INMEDIATA ANTE LA OCURRENCIA DE UN DESASTRE DE MANERA INTEGRAL A LA POBLACIÓN DEL DEPARTAMENTO	EJE 6, LIN 6.7	Oficina Regional de Riesgos y Desastres
6	OEI.04	FORTALECER LOS SISTEMAS DE SEGURIDAD CIUDADANA EN EL DEPARTAMENTO	EJE 6, LIN 6.3	1	AEI.04.01	ASISTENCIA TECNICA EN SEGURIDAD CIUDADANA DE MANERA OPORTUNA A ORGANIZACIONES VECINALES	EJE 6, LIN 6.3	Oficina Regional de Seguridad y Defensa Nacional
				2	AEI.04.02	CONVENIOS INTERINSTITUCIONALES EN SEGURIDAD CIUDADANA IMPLEMENTADO EN BIEN DE LA POBLACION	EJE 6, LIN 6.3	Oficina Regional de Seguridad y Defensa Nacional



Copia fiel del Original





7	OEI.10	MODERNIZAR LA GESTION INSTITUCIONAL	EJE 5, LIN 5.1	1	AEI.10.01	SISTEMA DE GESTIÓN INSTITUCIONAL CON ENFOQUE DE PROCESOS EN EL GOBIERNO REGIONAL.	EJE 5, LIN 5.1	Sub-Gerencia de Desarrollo Institucional, Oficinas de Planeamiento, Presupuestos y Direcciones Regionales.
				2	AEI.10.02	PROCESOS Y PROCEDIMIENTOS ADMINISTRATIVOS SIMPLIFICADOS EN EL GOBIERNO REGIONAL.	EJE 5, LIN 5.1	Sub-Gerencia de Desarrollo Institucional, Oficinas de Planeamiento, Presupuestos y Direcciones Regionales.
				3	AEI.10.03	INSTRUMENTOS NORMATIVOS Y DE GESTIÓN ACTUALIZADOS EN BENEFICIO DE LA ADMINISTRACIÓN REGIONAL	EJE 5, LIN 5.1	Sub-Gerencia de Desarrollo Institucional, Oficinas de Planeamiento, Presupuestos y Direcciones Regionales.
				4	AEI.10.04	HERRAMIENTAS DE GESTIÓN DE MANERA INTEGRAL EN MATERIA DE ANTICORRUPCIÓN DEL GOBIERNO REGIONAL	EJE 6, LIN 6.2	Sub-Gerencia de Desarrollo Institucional, Oficinas de Planeamiento, Presupuestos y Direcciones Regionales.





				5	AEI.10.05	CAPACIDADES FORTALECIDAS DEL PERSONAL EN EL GOBIERNO REGIONAL	EJE 6, LIN 6.1	Gerencia General Regional
				6	AEI.10.06	ESPACIOS Y MECANISMO DE PARTICIPACIÓN CIUDADANA FORTALECIDOS EN EL GOBIERNO REGIONAL	EJE 2, LIN 2,1	Oficina de Bienestar Social
				7	AEI.10.07	GESTIÓN DE LAS INVERSIONES PRIVADAS QUE GARANTICE LA MEJORA DE LOS SERVICIOS DE MANERA EFICIENTE DEL GOBIERNO REGIONAL	EJE 5, LIN 5.3	Sub-Gerencia de Planeamiento Estratégico
8	OEI.07	DESARROLLAR LOS NIVELES DE COMPETITIVIDAD DE LOS AGENTES ECONOMICOS	EJE 4, LIN 4.5	1	AEI.07.01	ASISTENCIA TECNICA INTEGRAL A LOS PRODUCTORES AGRARIOS	EJE 4, LIN 4.5	Dirección Regional de Agricultura – Dirección de Competitividad Agraria y Agencias Agrarias
				2	AEI.07.02	SERVICIO DE INFORMACIÓN AGRARIA ACTUALIZADA, UTIL Y OPORTUNA A LOS AGENTES ECONOMICOS	EJE 4, LIN 4.5	Dirección Regional de Agricultura – Oficina de Estadística Agraria
				3	AEI.07.03	PROMOCIÓN DE LAS ACTIVIDADES ECONOMICAS DE MANERA INTEGRAL EN EL DEPARTAMENTO	EJE 4, LIN 4.5	Dirección Regional de Agricultura – Dirección de Competitividad Agraria y Agencias



bt



								Agrarias
			4	AEI.07.04	INFRAESTRUCTURA DE RIEGO CONSTRUIDA, REHABILITADA Y/O MEJORADA PARA PRODUCTORES AGRARIOS	EJE 9, LIN 9.2		Dirección Regional de Agricultura – Dirección de Infraestructura Hidráulica y Riego
			5	AEI.07.05	ASISTENCIA TECNICA INTEGRAL A LOS AGENTES MINEROS ENERGETICOS	EJE 9, LIN 9.2		Dirección Regional de Energía y Minas
			6	AEI.07.06	INFRAESTRUCTURA ENERGETICA EFICIENTE PARA LOS ACTORES ECONOMICOS	EJE 9, LIN 9.2		Dirección Regional de Energía y Minas
			7	AEI.07.07	DESARROLLO SOSTENIBLE DE LA ACTIVIDAD MINERA EN EL DEPARTAMENTO	EJE 4, LIN 4.7		Dirección Regional de Energía y Minas
			8	AEI.07.08	ASISTENCIA TECNICA INTEGRAL EN BENEFICIO DE LOS PRODUCTORES ARTESANALES FORMALIZADOS	EJE 4, LIN 4.9		Dirección Regional de Comercio Exterior y Turismo
			9	AEI.07.09	DESARROLLO EN LA COMPETITIVIDAD DE LOS PRODUCTOS Y DESTINOS TURISTICOS PRIORIZADOS DE MANERA INTEGRAL EN EL DEPARTAMENTO	EJE 4, LIN 4.5		Dirección Regional de Comercio Exterior y Turismo





				10	AEI.07.10	CAPACITACIÓN EN FORMALIZACIÓN Y ASISTENCIA TÉCNICA INTEGRAL PARA LA COMERCIALIZACIÓN DE LOS PRODUCTOS HIDROBIOLÓGICOS EN BENEFICIO DE LOS AGENTES DE LA PESCA ARTESANAL	EJE 4, LIN 4.11	Dirección Regional de la Producción
				11	AEI.07.11	SUPERVISIÓN, CONTROL, VIGILANCIA Y FISCALIZACIÓN INTEGRAL Y EFECTIVA A LAS ACTIVIDADES PESQUERAS Y ACUICOLAS	EJE 4, LIN 4.11	Dirección Regional de la Producción
				12	AEI.07.12	ASOCIATIVIDAD INTEGRAL DE LOS AGENTES DE PESCA, ACUICULTURA Y MYPES	EJE 4, LIN 4.11	Dirección Regional de la Producción
				13	AE.07.13	FORMALIZACIÓN DEL EMPLEO DIGNO Y PRODUCTIVO CON IGUALDAD DE OPORTUNIDADES PARA TODOS	EJE 4, LIN 4.8	Dirección Regional Sectorial de Trabajo y Promoción del Empleo
9	OEI.03	GARANTIZAR EL APROVECHAMIENTO SOSTENIBLE DE LOS RECURSOS NATURALES EN EL DEPARTAMENTO DE TUMBES	EJE 3, LIN 3,4	1	AEI.03.01	ZONIFICACIÓN PARA LA OPTIMIZACIÓN DE LOS RECURSOS NATURALES ACTUALIZADA AL SERVICIO DEL CIUDADANO	EJE 3, LIN 3,7	Gerencia Regional de Recursos Naturales y Gestión del Medio Ambiente
				2	AEI.03.02	AREAS NATURALES PROTEGIDAS EN EL DEPARTAMENTO DE TUMBES	EJE 3, LIN 3,7	Gerencia Regional de Recursos Naturales y Gestión del Medio Ambiente



Copia del original




				3	AEI.03.03	CONTROL Y VIGILANCIA DE LOS RECURSOS NATURALES DE FORMA INTEGRAL EN BENEFICIO DE LA POBLACIÓN	EJE 3, LIN 3,7	Gerencia Regional de Recursos Naturales y Gestión del Medio Ambiente
				4	AEI.03.04	MONITOREO Y EVALUACION DE LA CALIDAD AMBIENTAL DE MANERA OPORTUNA EN BENEFICIO DE LA POBLACIÓN	EJE 3, LIN 3,7	Gerencia Regional de Recursos Naturales y Gestión del Medio Ambiente
				5	AEI.03.05	CUENCAS CON GESTION INTEGRAL DE RECURSOS HIDRICOS FORTALECIDAS E IMPLEMENTADAS PARA LA POBLACIÓN	EJE 4, LIN 4.6	Gerencia Regional de Recursos Naturales y Gestión del Medio Ambiente
				6	AEI.03.06	ASISTENCIA TECNICA EN CONSERVACION DE LA BIODIVERSIDA Y EL AMBIENTE FORTALECIDAS EN EL DEPARTAMENTO.	EJE 3, LIN 3,7	Gerencia Regional de Recursos Naturales y Gestión del Medio Ambiente
				7	AEI.03.07	INSTRUMENTOS DE GESTION EN MATERIA AMBIENTAL ACTUALIZADOS E IMPLEMENTADOS ALSERVICIO DEL CIUDADANO	EJE 3, LIN 3,7	Gerencia Regional de Recursos Naturales y Gestión del Medio Ambiente
				8	AEI.03.08	SISTEMA DE INFORMACION AMBIENTAL REGIONAL ACTUALIZADO E IMPLEMENTADO EN SERVICIO DEL CIUDADANO	EJE 3, LIN 3,7	Gerencia Regional de Recursos Naturales y Gestión del Medio Ambiente



Copia del Original

				9	AEI.03.09	SERVICIO DE ATENCION DE DENUNCIAS AMBIENTALES DE MANERA OPORTUNA EN EL DEPARTAMENTO	EJE 3, LIN 3,7	Gerencia Regional de Recursos Naturales y Gestión del Medio Ambiente
10	OEI.08	MEJORAR LOS SERVICIOS DE TRANSPORTE MULTIMODAL EN EL DEPARTAMENTO	EJE 9, LIN 9.4	1	AE.08.01	ACCESO A LA RED VIAL ASFALTADA Y A LOS SISTEMAS DE TRANSPORTES CON UNA ADECUADA ARTICULACIÓN EN BENEFICIO DE AGENTES ECONOMICOS	EJE 9, LIN 9.4	Dirección Regional de Transportes y Comunicaciones
				2	AE.08.02	ACCESO A LOS SERVICIOS DE TELECOMUNICACIONES CON AMPLIA COBERTURA EN LA ZONA RURAL	EJE 9, LIN 9.4	Dirección Regional de Transportes y Comunicaciones
				3	AE.08.03	APOYO INTEGRAL A LA REDUCCIÓN DEL COSTO, TIEMPO E INSEGURIDAD VIAL EN EL SISTEMA DE TRANSPORTE	EJE 9, LIN 9.4	Dirección Regional de Transportes y Comunicaciones
				4	AE.08.04	FISCALIZACIÓN A LOS SERVICIOS DE TRANSPORTE TERRESTRE Y COMPLEMENTARIOS DE MANERA PERIODICA EN EL DEPARTAMENTO	EJE 4, LIN 4.5	Dirección Regional de Transportes y Comunicaciones



6. ANEXOS

**I. Anexo B-1: Matriz de Articulación de Planes**


Se registran los Objetivos Estratégicos Institucionales del PEI Ampliado 2019 – 2026, los cuales se encuentran articulados con los Objetivos y Acciones Estratégicas Territoriales del Plan Regional de Desarrollo Concertado, aprobado mediante ORDENANZA REGIONAL N° 019-2017-GOB.REG.TUMBES-CR-CD con fecha 18 de diciembre del 2017.

PLAN DE DESARROLLO REGIONAL CONCERTADO						PLAN ESTRATEGICO INSTITUCIONAL			Explicación de Relación Causal con OET o AET
Objetivo Estratégico Territorial			Acción Estratégica Territorial			Objetivo Estratégico Institucional			
Código	Enunciado	Nombre del Indicador	Código	Enunciado	Nombre del Indicador	Código	Enunciado	Nombre del Indicador	
OET.01	Incrementar el acceso a servicios públicos de calidad en la población del Departamento de Tumbes.	Porcentaje de la población con al menos una necesidad básica insatisfecha.	AET.01.01	Elevar el logro de aprendizaje de la población estudiantil del Departamento de Tumbes.	Porcentaje de Niños(as) del segundo grado de educación primaria con nivel satisfactorio de comprensión lectora	OEI.05	Garantizar la calidad de los servicios educativos de los estudiantes del Departamento de Tumbes	Porcentaje de niños y niñas de segundo grado de primaria de instituciones educativas públicas, que se encuentran en el nivel satisfactorio en comprensión lectora.	El OEI.05 Busca lograr los aprendizajes de calidad en niños y niñas de segundo grado de primaria de instituciones educativas públicas en matemática y comprensión lectora. El OEI.06 Busca mejorar la salud de la población con énfasis a la población más vulnerables como son los niños y niñas menores de 5 años, madres gestantes por primera vez, adolescentes y la población con enfermedades metaxénicas y zoonóticas.
			AET.01.02		Reducir la desnutrición infantil en niños			Tasa de desnutrición crónica de niños y niñas menos de 5	





Copia fiel del Original

		menores de 5 años del Departamento de Tumbes.	años.		para la población de Tumbes.	vida.	También contribuye el OEI.09 a ampliar la cobertura de los servicios básicos como agua y saneamiento. Es por ello que se da la alineación con el OET.01 que tiene como fin incrementar el acceso a servicios públicos de calidad.
	AET.01.03	Incrementar la cobertura de agua segura en el Departamento de Tumbes.	Porcentaje de viviendas que consumen agua segura.	OEI.09	Ampliar la cobertura de los servicios básicos de la población del departamento.	Porcentaje de hogares con acceso a servicios de saneamiento básico.	
	AET.01.04	Aumentar el acceso a la red pública de desagüe de la población de Tumbes.	Porcentaje de hogares con saneamiento básico.				
	AET.01.05	Alcanzar el acceso universal de la población de Tumbes.	Porcentaje de viviendas que cuentan con alumbrado eléctrico.				



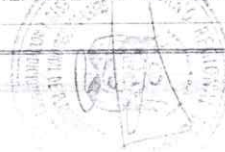



PLAN DE DESARROLLO REGIONAL CONCERTADO						PLAN ESTRATEGICO INSTITUCIONAL			Explicación de Relación Causal con OET o AET	
Objetivo Estratégico Territorial			Acción Estratégica Territorial			Objetivo Estratégico Institucional				
Código	Enunciado	Nombre del Indicador	Código	Enunciado	Nombre del Indicador	Código	Enunciado	Nombre del Indicador		
OET.02	Eleva la gobernanza en el departamento de Tumbes.	Opinión de la población que considera que la democracia funciona bien.	AET.02.01	Incrementar la eficiencia y eficacia de la gestión en pública en el Departamento de Tumbes.	Porcentaje de la población adulta que considera que la gestión pública del Gobierno Regional es buena o muy mala.	OEI.10	Modernizar la gestión institucional.	Numero de planes de mejora por órgano estructural.	El OEI.09 Propone modernizar la gestión institucional en los planes de mejora por órgano estructural. Vinculado al OET.02 aumentando la gobernanza en la gestión pública y disminuyendo la conflictividad social en el departamento de Tumbes.	
			AET.02.02	Disminuir la conflictividad social en la población de Tumbes.	Numero de conflictos sociales.					
OET.03	Eleva el desarrollo económico sostenible del departamento de Tumbes.	Porcentaje de participación respecto del PBI Nacional.	AET.03.01	Incrementar el flujo de turistas en Tumbes.	Número de turistas que arriban al Departamento de Tumbes.	OEI.07	Desarrollar los niveles de competitividad de los agentes económicos.	Exportaciones FOB registrada por aduana (MILES DE US DOLARES).		El OEI.07 Busca desarrollar los niveles de competitividad de los agentes económicos, vinculándose con el OET.03 que busca elevar el desarrollo económico sostenible con porcentaje de participación del PBI nacional.
			AET.03.02	Incrementar en empleo formal en el departamento de Tumbes.	PEA ocupada.	OEI.08	Mejorar los servicios de transporte multimodal en el departamento.			
			AET.03.03	Aumentar las exportaciones del departamento de Tumbes.	Exportaciones FOB (miles de US \$).					
			AET.03.04	Mejorar la conectividad vial del departamento de Tumbes.	Kilómetro de red vial departamental pavimentada.					



Copia del original

PLAN DE DESARROLLO REGIONAL CONCERTADO						PLAN ESTRATEGICO INSTITUCIONAL			Explicación de Relación Causal con OET o AET
Objetivo Estratégico Territorial			Acción Estratégica Territorial			Objetivo Estratégico Institucional			
Código	Enunciado	Nombre del Indicador	Código	Enunciado	Nombre del Indicador	Código	Enunciado	Nombre del Indicador	
OET.04	Disminuir la vulnerabilidad ante riesgos de desastres de la población de Tumbes.	Población prioritariamente vulnerable.	AET.04.01	Optimizar la ocupación del territorio en el Departamento de Tumbes.	Número de viviendas afectadas.	OEI.01	Promover la gestión de riesgo de desastres en el departamento.	Porcentaje de población vulnerable ante desastres naturales.	El OEI.01 Establece promover la gestión de riesgo de desastres, vinculado con el OET.04; disminuyendo el porcentaje de población prioritariamente vulnerable ante desastres naturales.
			AET.04.02	Alcanzar una cultura de prevención ante riesgos de desastres en el Departamento de Tumbes.	Emergencias ocasionadas por fenómenos naturales y antrópicos.				
OET.05	Mejorar la calidad ambiental en el departamento de Tumbes.	Índice de desempeño ambiental.	AET.05.01	Mejorar la gestión integral de residuos sólidos en el Departamento de Tumbes.	Porcentaje de hogares que disponen adecuadamente todos sus residuos sólidos Domésticos.	OEI.03	Garantizar el aprovechamiento o sostenible de los recursos naturales en el departamento de Tumbes.	Hectáreas de áreas naturales protegidas y/o aprovechadas sosteniblemente.	El OEI.03: garantizar el aprovechamiento sostenible de los recursos naturales en el departamento de Tumbes, se alinea con el OET.05: mejorar la calidad ambiental del departamento.
			AET.05.02	Mejorar el manejo sostenible de los recursos hidrobiológicos.	Porcentaje de especies hidrobiológicas en peligro de extinción.				
			AET.05.03	Desarrollar un sistema de tratamiento para aguas residuales.	Numero de lagunas de oxidación instaladas.				





PLAN DE DESARROLLO REGIONAL CONCERTADO						PLAN ESTRATEGICO INSTITUCIONAL			Explicación de Relación Causal con OET o AET
Objetivo Estratégico Territorial			Acción Estratégica Territorial			Objetivo Estratégico Institucional			
Código	Enunciado	Nombre del Indicador	Código	Enunciado	Nombre del Indicador	Código	Enunciado	Nombre del Indicador	
OET.06	Mejorar la igualdad de oportunidades para hogares pobres del departamento de Tumbes.	Porcentaje de la población en pobreza.	AET.06.01	Incrementar la cobertura del servicio de educación inicial a niños en edad pre-escolar de hogares usuarios JUNTOS.	Porcentaje de niños en edad pre-escolar (3-5 años) de hogares usuarios JUNTOS que asisten a servicios de educación inicial.	OEI.02	Promover la igualdad de género y el cierre de las brechas de género en el departamento.	Número de planes de acción para la reducción de brechas de género en el departamento de Tumbes.	El OEI.02: Promover la igualdad de género y el cierre de las brechas de género OET.06: Mejorar la igualdad de oportunidades para hogares pobres del departamento de Tumbes; ambos objetivos buscan promover y concientizar a la población en la inclusión de género e igualdad de oportunidades.
			AET.06.02	Incrementar la cobertura de los programas sociales para la población en el departamento de Tumbes.	Hogares con al menos un miembro beneficiario de programas alimentarios.				
			AET.06.03	Disminuir la brecha de género en ingresos por trabajo.	Brecha (%) del ingreso promedio mensual entre mujeres y hombres por trabajo de la PEA.				
OET.07	Fortalecer la seguridad ciudadana en el departamento de Tumbes.	Tasa de percepción de inseguridad ciudadana.	AET.07.01	Disminuir el número de personas desaparecidas en el departamento de Tumbes.	Número de personas desaparecidas.	OEI.04	Fortalecer los sistemas de seguridad ciudadana en el departamento.	Porcentaje de la población de 15 y más años del área urbana, víctima de algún hecho delictivo.	El OEI.04: Establece fortalecer los sistemas de seguridad ciudadana, vinculando al OET.07: Fortalecer la seguridad ciudadana en el departamento de Tumbes; ambos objetivos buscan fortalecer los sistemas de seguridad ciudadana.
			AET.07.02	Disminuir las víctimas en la población de 15 años a más.	Porcentaje de población de 15 y más años del área urbana que ha sido víctima de algún acto delictivo.				





000241

10 MAY 2023

II. Anexo B-2: Matriz del Plan Estratégico Institucional Ampliado

Sector:		99: GOBIERNOS REGIONALES														
Pliego :		461: GOBIERNO REGIONAL DEL DEPARTAMENTO DE TUMBES														
Periodo :		2019 - 2026														
Misión :		Promover el desarrollo integral y sostenible del Departamento de Tumbes con una gestión moderna, inclusiva, transparente, segura con enfoque intercultural e integracionista.														
OEI/AEI		Nombre del Indicador	Método de Cálculo	Línea de Base		Valor Actual		Logros Esperados en el Periodo del Plan								Unidad Orgánica del Indicador
Código	Descripción			Valor	Año	Valor	Año	2019	2020	2021	2022	2023	2024	2025	2026	
OEI.01	Promover la gestión de riesgo de desastres en el Departamento.	Porcentaje de población vulnerable ante desastres naturales.	(Número de personas vulnerables ante desastres naturales/ número total de personas del Departamento de Tumbes) x 100.	62.13%	2017	62.13%	2017	60.13%	58.13%	56.13%	54.13%	52.13%	50.13%	48.13%	46.13%	Oficina Regional de Gestión de Riesgos de Desastres
Acciones Estratégicas del OEI.01																
AEI.01.01	Sensibilización de la cultura de prevención de riesgos y desastres en la población en el departamento.	Numero de simulacros realizados por año en el departamento.	Sumatoria de simulacros realizados por año en el departamento.	3	2017	3	2017	3	3	3	3	3	3	3	3	Oficina Regional de Gestión de Riesgos de Desastres
		Número de personas capacitadas en prevención del riesgo de desastres.	Sumatoria de personas capacitadas en prevención del riesgo de desastres.	90	2017	90	2017	105	120	135	150	165	180	195	210	Oficina Regional de Gestión de Riesgos de Desastres





AEL.01.02	Plan de contingencia en gestión interna de riesgos de desastres implementado en el departamento.	Porcentaje de implementación del plan de contingencia implementado ante desastres naturales.	(Avance de implementación del plan de contingencia ante desastres naturales/plan de contingencia ante desastres naturales) x100.	50%	2015	70%	2017	75%	80%	90%	100%	100%	100%	100%	100%	Oficina regional de gestión de riesgos de desastres
AEL.01.03	Centro de operaciones de emergencia para el monitoreo de peligros, emergencias y desastres del departamento.	Número de almacenes adelantados implementados.	Sumatoria de almacenes adelantados implementados.	6	2017	6	2017	7	8	9	10	11	12	13	14	Oficina regional de gestión de riesgos de desastres
AEL.01.04	Asistencia técnica en respuesta inmediata ante la ocurrencia de un desastre de manera integral a la población del departamento.	Porcentaje de población asistida en respuesta inmediata.	(Población asistida en respuesta inmediata/total de la población del departamento de Tumbes) x100.	18%	2017	18%	2017	38%	40%	45%	50%	55%	60%	65%	70%	Oficina regional de gestión de riesgos de desastres





OEI/AEI		Nombre del Indicador	Método de Calculo	Línea de Base		Valor Actual		Logros Esperados en el Periodo del Plan								Unidad Orgánica del Indicador
Código	Descripción			Valor	Año	Valor	Año	2019	2020	2021	2022	2023	2024	2025	2026	
OEI.02	Promover la igualdad de género y el cierre de las brechas de género en el Departamento.	Porcentaje de violencia física contra la mujer ejercida alguna vez por parte del esposo o compañero, según ámbito geográfico.	(Número de denuncias de violencia física contra la mujer ejercida alguna vez por parte del esposo o compañero / Número de denuncias de violencia física contra la mujer total) x 100.	30.10%	2017	30.10%	2017	29.10%	27.10%	25.10%	23.10%	21.10%	19.10%	17.10%	15.10%	Gerencia Regional de Desarrollo Social
<b>Acciones Estratégicas del OEI.02</b>																
AEI.02.01	Sistema de articulación en la atención con calidad y sin discriminación a las personas con discapacidad.	Número de mujeres y hombres con discapacidad atendidas.	Sumatoria de mujeres y hombres con discapacidad atendidas.	480	2014	480	2014	672	768	864	960	1056	1152	1248	1344	Gerencia Regional de Desarrollo Social
AEI.02.02	Asistencia técnica integral a las asociaciones juveniles para el fortalecimiento del consejo regional de juventudes del departamento.	Número de asociaciones juveniles capacitadas.	Sumatoria de asociaciones juveniles capacitadas.	12	2017	12	2017	25	38	50	63	77	90	106	119	Gerencia Regional de Desarrollo Social





AEI.02.03	Apoyo social de manera integral a las personas en situación de riesgo y vulnerabilidad.	Porcentaje de mujeres y hombres que reciben apoyo social en situación de riesgo.	(Número de hombres y mujeres que reciben apoyo social en situación de riesgo/ Población total de hombres y mujeres del departamento de Tumbes) x100.	50%	2016	50%	2017	60%	65%	70%	75%	80%	85%	90%	95%	Gerencia Regional de Desarrollo Social
AEI.02.04	Acciones de prevención de la violencia contra la mujer e integrantes del grupo familiar.	Número de campañas de prevención contra la violencia hacia las mujeres e integrantes del grupo familiar y erradicación de estereotipos de género.	Sumatoria de campañas de prevención contra la violencia hacia las mujeres e integrantes del grupo familiar y erradicación de estereotipos de género.	10	2017	10	2017	14	16	18	20	22	24	26	28	Gerencia Regional de Desarrollo Social / SGIS
AEI.02.05	Asistencia técnica para incorporar el enfoque de género como eje transversal en los instrumentos de planificación del gobierno regional.	Número de asistencias técnicas.	Sumatoria de asistencias técnicas.	5	2017	5	2017	7	8	9	10	11	12	13	14	Gerencia Regional de Desarrollo Social / SGIS





OEI / AEI		Nombre del Indicador	Método del Cálculo	Línea Base		Valor Actual		Logros Esperados en el Periodo del Plan								Unidad Orgánica del Indicador	
Código	Descripción			Valor	Año	Valor	Año	2019	2020	2021	2022	2023	2024	2025	2026		
<b>OEI.03</b>	Garantizar el aprovechamiento sostenible de los recursos naturales en el Departamento de Tumbes.	Hectáreas de áreas naturales protegidas y/o aprovechadas sosteniblemente	Sumatoria de hectáreas de áreas naturales protegidas.	8794.5	2017	8794.5	2017	10,794.5	10,794.5	10,794.5	10,794.5	10,794.5	10,794.5	10,794.5	10,794.5	10,794.5	Gerencia Regional de Recursos Naturales y Gestión del Medio Ambiente
<b>Acciones Estratégicas del OEI.03</b>																	
AEI.03.01	Zonificación para la optimización de los recursos naturales actualizada al servicio del ciudadano.	Número de estudios de potencialidades de recursos naturales.	Sumatoria de estudios de potencialidades de recursos naturales.	0	2017	0	2017	0	1	2	2	2	2	2	2	2	Gerencia Regional de Recursos Naturales y Gestión del Medio Ambiente
AEI.03.02	Áreas naturales protegidas en el departamento de Tumbes.	Hectáreas de áreas naturales protegidas y/o aprovechadas sosteniblemente	Sumatoria de hectáreas de áreas naturales protegidas.	8794.5	2017	8794.5	2017	8,794.5	8,794.5	8,794.5	8,794.5	8,794.5	8,794.5	8,794.5	8,794.5	8,794.5	Gerencia Regional de Recursos Naturales y Gestión del Medio Ambiente



COPIA ORIGINAL






AEI.03.07	Instrumentos de gestión en materia ambiental actualizados e implementados al servicio del ciudadano.	Numero de instrumentos de gestión en materia ambiental actualizados e implementados	Sumatoria de instrumentos de gestión en materia ambiental actualizados e implementados.	0	2017	0	2017	3	4	4	4	4	4	4	4	4	Gerencia Regional de Recursos Naturales y Gestión del Medio Ambiente
AEI.03.08	Sistema de información ambiental regional actualizado e implementado en servicio del ciudadano.	Porcentaje de actualización e implementación del sistema de información ambiental regional.	(Número de acciones actualizadas del sistema de información ambiental regional / Número total de acciones del sistema de información ambiental regional) x 100.	10%	2017	10%	2017	50%	75%	100%	100%	100%	100%	100%	100%	100%	Gerencia Regional de Recursos Naturales y Gestión del Medio Ambiente
AEI.03.09	Servicio de atención de denuncias ambientales de manera oportuna en el departamento.	Porcentaje de denuncias ambientales atendidas.	(Número de denuncias ambientales atendidas / Número total de denuncias ambientales) x 100.	60%	2017	60%	2017	80%	90%	100%	100%	100%	100%	100%	100%	100%	Gerencia Regional de Recursos Naturales y Gestión del Medio Ambiente.



Copia del Original



OEI / AEI		Nombre del Indicador	Método del Cálculo	Línea Base		Valor Actual		Logros Esperados en el Periodo del Plan								Unidad Orgánica responsable del Indicador
Código	Descripción			Valor	Año	Valor	Año	2019	2020	2021	2022	2023	2024	2025	2026	
OEI.04	Fortalecer los sistemas de seguridad ciudadana en el Departamento.	Porcentaje de la población de 15 y más años del área urbana, víctima de algún hecho delictivo.	(Número de personas de 15 años a más que han sufrido de un hecho delictivo en el área urbana / Número de personas de 15 años a más del Departamento de Tumbes) x 100.	18.30%	2015	18.60%	2017	16.60%	14.60%	12.60%	10.60%	8.60%	6.60%	4.60%	2.60%	Oficina Regional de Seguridad y Defensa Nacional
<b>Acciones Estratégicas del OEI.04</b>																
AEI.04.01	Asistencia técnica en seguridad ciudadana de manera oportuna a organizaciones vecinales.	Numero de juntas vecinales que han recibido capacitación en seguridad ciudadana.	Sumatoria de juntas vecinales que han recibido capacitación en seguridad ciudadana.	250	2017	250	2017	386	396	406	416	426	436	446	456	Oficina Regional de Seguridad y Defensa Nacional
AEI.04.02	Convenios interinstitucionales en seguridad ciudadana implementados en bien de la población.	Número de convenios interinstitucionales ejecutados.	Sumatoria de convenios interinstitucionales ejecutados.	1	2012	2	2017	3	5	7	9	11	13	15	17	Oficina Regional de Seguridad y Defensa Nacional



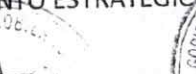


OEI / AEI		Nombre del Indicador	Método del Cálculo	Línea Base		Valor Actual		Logros Esperados en el Periodo del Plan								Unidad Orgánica del Indicador
Código	Descripción			Valor	Año	Valor	Año	2019	2020	2021	2022	2023	2024	2025	2026	
OEI.05	Garantizar la calidad de los servicios educativos de los estudiantes del Departamento de Tumbes.	Porcentaje de niños y niñas de segundo grado de primaria de instituciones educativas públicas, que se encuentran en el nivel satisfactorio en comprensión lectora.	Número de niños y niñas de segundo grado de primaria que se encuentran en el nivel satisfactorio en comprensión lectora de instituciones públicas / Número total de niños y niñas de segundo grado de primaria) x 100.	33.60%	2016	*S/D	2017	43.60%	49.60%	54.60%	60.60%	67.60%	73.60%	82.60%	88.60%	Dirección Regional de Educación-UGEL Tumbes, Cont. Villar y Zarumilla
		Porcentaje de niños y niñas de segundo grado de primaria de instituciones educativas públicas, que se encuentran en el nivel satisfactorio en matemática.	(Número de niños y niñas de segundo grado de primaria que se encuentran en el nivel satisfactorio en matemática de instituciones públicas / Número total de niños y niñas de segundo grado de primaria) x 100	21.40%	2016	*S/D	2017	31.40%	36.40%	41.40%	46.40%	51.40%	56.40%	61.40%	66.40%	Dirección Regional de Educación-UGEL Tumbes, Cont. Villar y Zarumilla
<b>Acción Estratégica del OEI 05</b>																





AEI.05.01	Acompañamiento pedagógico y dotación de recursos educativos de manera oportuna a los estudiantes de educación básica regular de instituciones educativas públicas.	Porcentaje de niños y niñas de segundo grado de primaria de instituciones educativas públicas, que se encuentran en el nivel satisfactorio en comprensión lectora.	(Número de niños y niñas de segundo grado de primaria que se encuentran en el nivel satisfactorio en comprensión lectora de instituciones públicas/ Número total de niños y niñas de segundo grado de primaria) x 100.	33.60%	2016	*S/D	2017	43.60%	49.60%	54.60%	60.60%	67.60%	73.60%	82.60%	88.60%	Dirección Regional de Educación-UGEL Tumbes, Cont. Villar y Zarumilla
		Porcentaje de niños y niñas de segundo grado de primaria de instituciones educativas públicas, que se encuentran en el nivel satisfactorio en matemática.	(Número de niños y niñas de segundo grado de primaria que se encuentran en el nivel satisfactorio en matemática de instituciones públicas/ Número total de niños y niñas de segundo grado de primaria) x 100.	21.40%	2016	*S/D	2017	31.40%	36.40%	41.40%	46.40%	51.40%	56.40%	61.40%	66.40%	Dirección Regional de Educación-UGEL Tumbes, Cont. Villar y Zarumilla
AEI.05.02	Acceso y servicio en educación básica regular y técnica productiva de manera integral, a las personas con discapacidad.	Número de personas con discapacidad severa que acceden a instituciones educativas públicas especializadas con condiciones para su atención.	Sumatoria de personas con discapacidad severa que acceden a instituciones educativas públicas especializadas con condiciones para su atención.	149	2016	172	2017	195	218	241	264	287	310	333	356	Dirección Regional de Educación-UGEL Tumbes, Cont. Villar y Zarumilla





AEI.05.03	Condiciones para el cumplimiento de horas lectivas normadas en las instituciones.	Porcentaje de ii.ee públicas con plana docente completa al inicio del año escolar.	(Número de II.EE públicas con plana docente completa al inicio del año escolar / Número total de II.EE públicas del Departamento de Tumbes) x100.	94.5%	2016	99.6%	2017	100%	100%	100%	100%	100%	100%	100%	100%	Dirección Regional de Educación-UGEL Tumbes, Cont. Villar y Zarumilla
AEI.05.04	Currículo implementado por docentes preparados.	Porcentaje de II.EE públicas de primaria que cumplen con las horas reglamentadas.	(Número de II.EE públicas de primaria que cumplen con las horas reglamentadas / Número total de II.EE públicas de primaria del Departamento de Tumbes) x 100	98%	2016	100%	2017	100%	100%	100%	100%	100%	100%	100%	100%	Dirección Regional de Educación-UGEL Tumbes, Cont. Villar y Zarumilla
AEI.05.05	Materiales necesarios para el logro de los estándares de aprendizaje de manera oportuna para estudiantes de educación básica regular.	Porcentaje de II.EE de primaria, cuyas aulas recibieron suficientes cuadernos de trabajo, en buen estado y de manera oportuna.	(Número de II.EE de primaria cuyas aulas recibieron suficientes cuadernos de trabajo, en buen estado y de manera oportuna / Número total de II.EE públicas de primaria del Departamento de Tumbes) x 100	85.90%	2016	90%	2017	100%	100%	100%	100%	100%	100%	100%	100%	Dirección Regional de Educación-UGEL Tumbes, Cont. Villar y Zarumilla





AEI.05.06	Instituciones educativas con infraestructura y equipamiento adecuado en el departamento.	Porcentaje de I.EE públicas con locales y equipamiento adecuado.	(Número de I.EE públicas con locales y equipamiento adecuado / Número total de i.ee públicas del departamento de Tumbes) x 100	31%	2016	36%	2017	41%	46%	51%	56%	61%	66%	71%	76%	Dirección Regional de Educación
AEI.05.07	Calidad del aprendizaje de los estudiantes de II a VII ciclo de educación básica regular.	Porcentaje de instituciones educativas públicas de primaria donde todos sus docentes han recibido acompañamiento pedagógico.	(Número de instituciones educativas públicas de primaria donde todos sus docentes han recibido acompañamiento pedagógico / Número total de instituciones educativas del departamento de Tumbes) x 100	79.40%	2016	81.70%	2017	100%	100%	100%	100%	100%	100%	100%	100%	Dirección Regional de Educación
AEI.05.08	Formación integral en carreras docentes en institutos de educación superior no universitaria.	Porcentaje de carreras docentes acreditadas y ofertadas en institutos de educación superior	Número de carreras docentes acreditadas y ofertadas en institutos de educación superior / Número total de carreras docentes acreditadas y ofertadas en institutos de educación superior del departamento de Tumbes) x 100	80%	2016	80%	2017	100%	100%	100%	100%	100%	100%	100%	100%	Dirección Regional de Educación





OEI / AEI		Nombre del Indicador	Método del Cálculo	Línea Base		Valor Actual		Logros Esperados en el Periodo del Plan							Unidad Orgánica responsable del Indicador	
Código	Descripción			Valor	Año	Valor	Año	2019	2020	2021	2022	2023	2024	2025		2026
<b>OEL06</b>	Mejorar la calidad integral de los servicios de Salud para la población de Tumbes.	Porcentaje de población con atención integral de salud, según etapa de vida.	(Población con atención integral de salud / población total del departamento de Tumbes) x 100.	70%	2017	70%	2017	75%	80%	85%	90%	95%	100%	100%	100%	Dirección Regional de Salud
<b>Acciones Estratégicas del OEL06</b>																
<b>AEI.06.01</b>	Atención integral para reducir la anemia y desnutrición crónica de niños y niñas menores de cinco años.	Porcentaje de niños y niñas menores de 5 años con prevalencia de anemia	(Número de niños y niñas menores de 5 años con prevalencia anemia / Número total de niños y niñas menores de 5 años del departamento de Tumbes) x 100	37.8%	2016	42.4%	2017	31.9%	26.6%	21%	20.5%	19.05%	18.05%	17.05%	16.05%	Dirección Regional de Salud
		Porcentaje de niños y niñas menores de 5 años con desnutrición crónica	(Número de niñas y niños menores de 5 años con desnutrición crónica / Número total de niñas y niños del departamento de Tumbes) x 100	7.3%	2017	7.3%	2017	5.5%	4.6%	3.4%	2.6%	1.7%	0.8%	0.0%	0.0%	Dirección Regional de Salud



Copia del Original



AEI.06.02	Atención integral en el parto y neonatal.	Porcentaje de madres adolescentes o embarazadas por primera vez.	(Número de madres adolescentes o embarazadas por primera vez / Número total de mujeres adolescentes del departamento de Tumbes) x 100	16%	2017	15%	2018	14%	13%	12%	11%	10%	9%	8%	7%	Dirección Regional de Salud
		Tasa de mortalidad materna por mil nacidos vivos.	(Número de mortalidad materna / Total nacidos vivos) x 1000	0.49	2017	0.49	2017	0.48	0.47	0.46	0.45	0.44	0.43	0.42	0.41	Dirección Regional de Salud
AEI.06.03	Atención en TBC y VIH/SIDA de manera integral a la población.	Tamizaje de varones y mujeres mayores de 18 años con VIH.	(Número de varones y mujeres mayores de 18 años que realizaron el tamizaje de VIH / Número total de varones y mujeres de 18 años del departamento de Tumbes) x 100	99%	2017	99%	2017	100%	100%	100%	100%	100%	100%	100%	100%	Dirección Regional de Salud
		Tasa de incidencia tuberculosa pulmonar frotis positivo.	(Número de casos nuevos de tuberculosis pulmonar / Número de personas en riesgo de desarrollar la enfermedad).	30%	2017	30%	2017	28%	26%	24%	22%	20%	18%	16%	14%	Dirección Regional de Salud







AEI.06.04	Atención en las enfermedades metaxénicas y zoonóticas de manera preventiva e integral a la población con riesgo.	Porcentaje de la población de 14 a más años que conoce cómo se transmite el dengue, reconoce los síntomas y signos y sabe dónde acudir.	(Número de población de 14 a más años que conoce cómo se transmite el dengue, reconoce los síntomas y signos y sabe dónde acudir / Número total de población de 14 años a más del departamento de Tumbes) x 100	90%	2017	90%	2017	94%	96%	98%	100%	100%	100%	100%	100%	Dirección Regional de Salud
		Porcentaje de hogares abatizados en el departamento de Tumbes.	(Número de hogares abatizados en el departamento de tumbes / Número total de hogares del departamento de Tumbes) x 100	87%	2016	100%	2017	100%	100%	100%	100%	100%	100%	100%	100%	Dirección Regional de Salud
AEI.06.05	Atención de riesgos y daños para la salud producidos por enfermedades no transmisibles de manera preventiva en beneficio de la población.	Porcentaje de personas (varones y mujeres) de 15 años a más con valoración clínica y tamizaje laboratorio con factores de riesgo.	(Número de personas (varones y mujeres) de 15 años a más con valoración clínica y tamizaje laboratorio con factores de riesgo / Número total de población de 15 años a más del departamento de Tumbes) x 100	90%	2017	90%	2017	95%	96%	96%	96%	96%	96%	96%	96%	Dirección Regional de Salud





		Porcentaje de personas (varones y mujeres) con diagnóstico de diabetes mellitus e hipertensión arterial que reciben tratamiento.	(Número de personas (varones y mujeres) con diagnóstico de diabetes mellitus e hipertensión arterial que reciben tratamiento / Número total de personas (varones y mujeres) con diagnóstico de diabetes mellitus e hipertensión arterial) x 100	75%	2017	75%	2017	82%	82%	85%	85%	85%	85%	85%	85%	85%	Dirección Regional de Salud
AEI.06.06	Atención preventiva y promocional para la disminución de la morbin mortalidad por cáncer en la población.	Porcentaje de mujeres tamizadas para diagnóstico de cáncer de cuello uterino.	Número de mujeres tamizadas para diagnóstico de cáncer de cuello uterino / Número total de la población de mujeres del departamento de Tumbes) x 1.00	80%	2017	80%	2017	90%	95%	97%	99%	100%	100%	100%	100%	100%	Dirección Regional de Salud
AEI.06.07	Atención oportuna para la disminución de la mortalidad por emergencias y urgencias medicas.	Tasa de mortalidad por causas externas por 100 mil habitantes.	Tasa (Número de defunciones por causas externas / Población del departamento de Tumbes) x 100000	167.19	2017	167.19	2017	130.5	125	120	115	110	105	100	95		Dirección Regional de Salud






AEI.06.08	Atención integral para las personas con discapacidad.	Porcentaje de personas con discapacidad con certificado.	(Número de personas con discapacidad con certificado / Número total de personas con discapacidad) x 100	100%	2017	100%	2017	100%	100%	100%	100%	100%	100%	100%	100%	100%	Dirección Regional de Salud
AEI.06.09	Atención en salud mental con enfoque comunitario a la población.	Porcentaje de personas tamizadas para detección de trastornos mentales y psicosociales.	(Número de personas tamizadas para detección de trastornos mentales y psicosociales / Número total de la población del departamento de Tumbes) x 100	10%	2017	10%	2017	13%	14%	15%	16%	17%	18%	19%	20%		Dirección Regional de Salud
AEI.06.10	Atención en salud integral a la población asegurada al SIS.	Porcentaje de población afiliada al SIS.	(Número de la población afiliada al SIS / Número total de la población del departamento de Tumbes) x 100	55%	2017	55%	2017	68%	80%	90%	95%	100%	100%	100%	100%		Dirección Regional de Salud





OEI/AEI		Nombre del Indicador	Método del Cálculo	Línea Base		Valor Actual		Logros Esperados en el Periodo del Plan								Unidad Orgánica responsable del Indicador
Código	Descripción			Valor	Año	Valor	Año	2019	2020	2021	2022	2023	2024	2025	2026	
OEI.07	Desarrollar los niveles de competitividad de los agentes Económicos.	Exportaciones FOB registrada por aduana (Miles de US dólares)	Precio FOB de los productos x la cantidad de productos exportados.	179,630.35	2017	179 630.4	2017	206574.9	237561.1	273195.3	308829.5	344463.7	380097.9	415732.1	451366.3	Gerencia Regional de Desarrollo Económico
<b>Acciones Estratégicas del OEI.07</b>																
AEI.07.01	Asistencia técnica integral a los productores agrarios.	Número de productores agrarios que reciben asistencia técnica.	Sumatoria de productores agrarios que reciben asistencia técnica.	2716	2017	2716	2017	3268	3436	3766	3934	4102	4270	4438	4606	Dirección Regional de Agricultura
AEI.07.02	Servicio de información agraria actualizada, útil y oportuna a los agentes económicos.	Número de agentes económicos atendidos.	Sumatoria de agentes económicos atendidos.	500	2016	207	2017	400	500	600	700	800	900	1000	1100	Dirección Regional de Agricultura
AEI.07.03	Promoción de las actividades	Numero de eventos promocionale	Sumatoria de eventos promocionale	29	2016	31	2017	37	39	41	43	45	47	49	51	Gerencia Regional de Desarrollo Económico





	económicas de manera integral en el departamento	en actividades económicas.	en actividades agrícolas.													
AEI.07.04	Infraestructura de riego construida, rehabilitada y/o mejorada para productores agrarios.	Número de hectáreas atendidas con infraestructura de riego construida o rehabilitada.	Sumatoria de hectáreas atendidas con infraestructura de riego construida o rehabilitada.	500	2017	500	2017	500	600	700	800	900	1000	1100	1200	Dirección Regional de Agricultura
AEI.07.05	Asistencia técnica integral a los agentes mineros energéticos	Número de agentes mineros energéticos asistidos.	Sumatoria de agentes mineros energéticos asistidos.	500	2017	550	2017	600	650	700	750	800	850	900	950	Dirección Regional de Energía y Minas
AEI.07.06	Infraestructura energética eficiente para los actores económicos.	Porcentaje de viviendas con acceso a energía eléctrica mediante la red.	(Número viviendas con acceso a energía eléctrica mediante la red / Número total de viviendas del departamento de Tumbes) x 100.	81.12%	2007	89.91%	2017	90.81%	91.72%	92.64%	92.55%	93.46%	94.55%	95.55%	96.55%	Dirección Regional de Energía y Minas



Copia del original



AEI.07.07	Desarrollo sostenible de la actividad minera en el departamento	Número de pequeños mineros artesanales formalizados.	Sumatoria de pequeños mineros artesanales formalizados.	1	2017	1	2017	2	5	11	15	15	15	15	15	Dirección Regional de Energía y Minas
		Número de pequeños mineros artesanales fiscalizados.	Sumatoria de pequeños mineros artesanales fiscalizados.	27	2017	27	2017	35	40	45	50	55	60	65	70	Dirección Regional de Energía y Minas
AEI.07.08	Asistencia técnica integral en beneficio de los productores artesanales formalizados	Número de productores artesanales asistidos.	Sumatoria de productores artesanales asistidos.	30	2016	50	2017	70	80	90	100	110	120	130	140	Dirección Regional de Comercio Exterior y Turismo
AEI.07.09	Desarrollo en la competitividad de los productos y destinos turísticos priorizados de manera integral en el departamento	Número de proyectos turísticos aprobados en zonas priorizadas.	Sumatoria de proyectos turísticos aprobados en zonas priorizadas.	0	2017	0	2017	1	2	3	3	3	3	3	3	Dirección Regional de Comercio Exterior y Turismo
		Numero de arribos de visitantes a las zonas turísticas	Sumatoria de arribos de visitantes a las zonas turísticas	327128	2014	353396	2017	363998	374918	386166	397414	397414	397414	397414	397414	397414





10 MAY 2023

000241

		priorizadas.	priorizadas.														
AEI.07.10	Capacitación en formalización y asistencia técnica integral para la comercialización de los productos hidrobiológicos en beneficio de los agentes de la pesca artesanal	Porcentaje de agentes de la pesca artesanal capacitados que culminaron el proceso de formalización	Número de agentes de la pesca artesanal capacitados que culminaron el proceso de formalización / Número total de agentes de pesca capacitados) x 100	34%	2016	41%	2017	49%	57%	64%	71%	78%	85%	92%	99%		Dirección Regional de la Producción
AEI.07.11	Supervisión, control, vigilancia y fiscalización integral y efectiva a las actividades pesqueras y acuícolas	Número de actividades pesqueras y acuícolas sujetas a supervisión, control, vigilancia y fiscalización integral y efectiva.	Sumatoria de actividades pesqueras y acuícolas sujetas a supervisión, control, vigilancia y fiscalización integral y efectiva	2	2016	3	2017	3	3	3	3	3	3	3	3		Dirección Regional de la Producción



Copia del Original



AEI.07.12	Asociatividad integral de los agentes de pesca, acuicultura y MYPES.	Numero de asociaciones formales y registradas de las MYPES.	Sumatoria de asociaciones formales y registradas de las MYPES	3	2016	4	2017	10	15	15	15	15	15	15	15	Dirección Regional de la Producción
		Porcentaje de MYPES Formalizadas	(Número de MYPES formalizadas / Número total de MYPES) x 100	15%	2016	20%	2017	25%	30%	40%	50%	60%	70%	80%	90%	Dirección Regional de la Producción
AE.07.13	Formalización del empleo digno y productivo con igualdad de oportunidades para todos.	Porcentaje de la población económicamente activa ocupada con empleo formal.	(Número de población económicamente activa ocupada con empleo formal / Número total de población en edad de trabajar del Departamento de Tumbes) x 100	19.10%	2016	18.30%	2017	19.50%	21.50%	23.50%	25.50%	27.50%	29.50%	31.50%	33.50%	Dirección Regional Sectorial de Trabajo y Promoción del Empleo

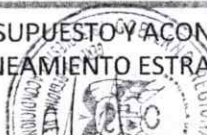


Copia del Original





OEI / AEI		Nombre del Indicador	Método del Calculo	Línea Base		Valor Actual		Logros Esperados en el Periodo del Plan								Unidad Orgánica responsable del Indicador
Código	Descripción			Valor	Año	Valor	Año	2019	2020	2021	2022	2023	2024	2025	2026	
OEI.08	Mejorar los servicios de transporte multimodal en el Departamento.	Número de kilómetros de red vial asfaltada.	Sumatoria de kilómetros de red asfaltada.	109.44	2017	109.44	2017	112.44	115.44	118.44	121.44	124.44	127.44	130.44	133.44	Dirección Regional de Transportes y Comunicaciones
<b>Acciones Estratégicas del OEI.08</b>																
AE.08.01	Acceso a la red vial asfaltada y a los sistemas de transportes con una adecuada articulación en beneficio de agentes económicos.	Número de kilómetros de red vial asfaltada.	Sumatoria de kilómetros de red asfaltada.	109.44	2017	109.44	2017	112.44	115.44	118.44	121.44	124.44	127.44	130.44	133.44	Dirección Regional de Transportes y Comunicaciones
AE.08.02	Acceso a los servicios de telecomunicaciones con amplia cobertura en la zona rural.	Numero de Antenas retransmisoras con mantenimiento	Sumatoria de Antenas retransmisoras con mantenimiento.	16	2016	13	2017	15	16	16	16	16	16	16	16	Dirección Regional de Transportes y Comunicaciones
AE.08.03	Apoyo integral a la reducción del costo, tiempo e inseguridad vial en el sistema de transporte.	Promedio de tiempo de traslado de vehículos motorizados a la capital del	Número de kilómetros / Tiempo promedio de traslado a la capital.	27.5/47.5	2017	27.5/47.5	2017	27.5/45.5	27.5/45.5	27.5/35.5	27.5/35.5	27.5/35.5	27.5/35.5	27.5/35.5	27.5/35.5	Dirección Regional de Transportes y Comunicaciones



Original



		distrito (km/h).																	
AE.08.04	Fiscalización a los servicios de transportes terrestres y complementarios de manera periódica en el departamento.	Numero de operativos de servicio de transporte personas.	de	Sumatoria de operativos del servicio de transporte personas.	de	100	2014	90	2017	90	90	90	90	90	90	90	90	90	Dirección Regional de Transportes y Comunicaciones





OEI / AEI		Nombre del Indicador	Método del Cálculo	Línea Base		Valor Actual		Logros Esperados en el Periodo del Plan								Unidad Orgánica Responsable del Indicador
Código	Descripción			Valor	Año	Valor	Año	2019	2020	2021	2022	2023	2024	2025	2026	
OEI.09	Ampliar la cobertura de los servicios básicos de la población del Departamento.	Porcentaje de hogares con acceso a servicios de saneamiento básico.	(Número de hogares con acceso a servicios de saneamiento básico / Número total de hogares del departamento de Tumbes) x 100.	72.5%	2017	72.5%	2017	83.2%	91.4%	99.8%	100.0%	100.0%	100.0%	100.0%	100.0%	Dirección Regional de Vivienda, Construcción y Saneamiento
<b>Acciones Estratégicas del OEI.09</b>																
AEI.09.01	Asistencia técnica y vigilancia focalizada integral en agua y saneamiento a gobiernos locales y Juntas Administradoras de Agua y Saneamiento.	Sumatoria de personas capacitadas de GL y JASS en agua y saneamiento.	Número de personas capacitadas de GL y JASS en agua y saneamiento.	70	2017	70	2017	90	125	180	200	200	200	200	200	Dirección Regional de Vivienda, Construcción y Saneamiento
AEI.09.02	Promoción de agua segura con acceso permanente a los hogares.	Porcentaje de hogares de la zona rural con agua permanente.	(Número de hogares de la zona rural con agua permanente / Número total de hogares de la zona rural del departamento de Tumbes) x 100.	78.6%	2017	78.6%	2017	81.5%	83%	85%	87%	89%	91%	93%	95%	Dirección Regional de Vivienda, Construcción y Saneamiento



OEI / AEI		Nombre del Indicador	Método del Cálculo	Línea Base		Valor Actual		Logros Esperados en el Periodo del Plan								Unidad Orgánica responsable del Indicador
Código	Descripción			Valor	Año	Valor	Año	2019	2020	2021	2022	2023	2024	2025	2026	
OEI.10	Modernizar la Gestión Institucional.	Sumatoria de planes de mejora por órgano estructural.	Numero de planes de mejora por órgano estructural.	0	2017	0	2017	2	3	3	3	3	3	3	3	Sub-Gerencia de Desarrollo Institucional
<b>Acciones Estratégicas del OEI.10</b>																
AEL.10.01	Sistema de gestión institucional con enfoque de procesos en el gobierno regional.	Porcentaje de áreas orgánicas implementadas con enfoque de procesos en el gobierno regional.	(Número de áreas orgánicas implementadas con enfoque de procesos en el gobierno regional / Número total de áreas orgánicas del Gobierno Regional de Tumbes) x 100	SD	2017	SD	2017	30%	60%	100%	100%	100%	100%	100%	100%	Sub-Gerencia de Desarrollo Institucional
AEL.10.02	Procesos y procedimientos administrativos simplificados en el gobierno regional.	Porcentaje de procedimientos simplificados en el gobierno regional.	(Número de procedimientos simplificados en el gobierno regional / Número total de procedimientos en el gobierno regional) x 100	10%	2016	20%	2017	30%	30%	100%	100%	100%	100%	100%	100%	Sub-Gerencia de Desarrollo Institucional
AEL.10.03	Instrumentos normativos y de gestión actualizados en beneficio de la	Porcentaje de instructivos normativos y de gestión actualizados	Número de instructivos normativos y de gestión actualizados	42%	2017	42%	2017	55%	75%	100%	100%	100%	100%	100%	100%	Sub-Gerencia de Desarrollo Institucional





	administración regional.	en el gobierno regional.	en el gobierno regional.														
AEI.10.04	Herramientas de gestión de manera integral en materia de anticorrupción en beneficio de la población.	Sumatoria de normas y directivas en materia de anticorrupción implementadas y actualizada.	Número de normas y directivas en materia de anticorrupción implementadas y actualizada.	2	2015	3	2017	3	4	4	4	4	4	4	4	4	Gerencia Regional General
AEI.10.05	Capacidades fortalecidas del personal en el gobierno regional.	Porcentaje de personal capacitado del gobierno regional.	(Número de personal capacitado del gobierno regional / Número total del personal del gobierno regional) x 100.	20%	2017	20%	2017	25%	30%	35%	40%	45%	50%	55%	60%	Oficina de Bienestar Social	
AEI.10.06	Espacios y mecanismo de participación ciudadana fortalecidos en gobierno regional	Sumatoria de reuniones realizadas con participación del ciudadano en el gobierno regional	Número de reuniones realizadas con participación del ciudadano en el gobierno regional.	1	2015	1	2017	2	2	3	3	3	3	3	3	Subgerencia de Planeamiento Estratégico	
AEI.10.07	Gestión de las inversiones privadas que garantice la mejora de los servicios de manera eficiente del gobierno regional.	Sumatoria de proyectos de inversión bajo la modalidad de asociación de público privada.	Número de proyectos de inversión bajo la modalidad de asociación de público privada.	3	2017	3	2017	3	3	4	4	4	4	4	4	Oficina de Cooperación Técnica Internacional	





000241

**III. Anexo B-3: Ficha Técnica del indicador OEI/AEI**

10 MAY 2023

FICHA TÉCNICA DEL INDICADOR											
OEI.01	Promover la gestión de riesgos de desastres en el departamento.										
Nombre del indicador:	Porcentaje de población vulnerable ante desastres naturales.										
Justificación	La Gestión de Riesgos de Desastres es indispensable para prevenir, reducir y controlar los daños ocasionados por fenómenos naturales y antrópicos.										
Responsable del indicador:	Oficina Regional de Gestión de Riesgos de Desastres.										
Limitación del indicador:	La poca cultura de prevención de la población y el alto número de incidencias de fenómenos naturales en el Departamento.										
Método del cálculo:	(Número de personas vulnerables ante desastres naturales/ número total de personas del departamento de Tumbes) X 100.										
Parámetro de medición:	Porcentaje	Sentido esperado del indicador					Descendente				
Fuente y bases de datos:	PLANAGERD/INEI										
	Valor de línea base	Valor actual	Logros esperados								
<b>Año</b>	<b>2017</b>	<b>2017</b>	<b>2019</b>	<b>2020</b>	<b>2021</b>	<b>2022</b>	<b>2023</b>	<b>2024</b>	<b>2025</b>	<b>2026</b>	
<b>Valor</b>	<b>62.13</b>	<b>62.13</b>	<b>60.13</b>	<b>58.13</b>	<b>56.13</b>	<b>54.13</b>	<b>52.13</b>	<b>50.13</b>	<b>48.13</b>	<b>50.13</b>	

FICHA TÉCNICA DEL INDICADOR											
AEI.01.01	Sensibilización de la cultura de prevención de riesgos y desastres en la población en el departamento.										
Nombre del indicador:	Número de simulacros realizados por año en el departamento.										
Justificación	La Gestión de Riesgos de Desastres es indispensable para prevenir, reducir y controlar los daños ocasionados por fenómenos naturales y antrópicos.										
Responsable del indicador:	Oficina Regional de Gestión de Riesgos de Desastres.										
Limitación del indicador:	La poca cultura de prevención de la población y el alto número de incidencias de fenómenos naturales en el Departamento.										
Método del cálculo:	Sumatoria de simulacros realizados anualmente.										
Parámetro de medición:	Número	Sentido esperado del indicador					Constante				
Fuente y bases de datos:	Instituto Nacional de Defensa Civil										
	Valor de línea base	Valor actual	Logros esperados								
<b>Año</b>	<b>2017</b>	<b>2017</b>	<b>2019</b>	<b>2020</b>	<b>2021</b>	<b>2022</b>	<b>2023</b>	<b>2024</b>	<b>2025</b>	<b>2026</b>	
<b>Valor</b>	<b>3</b>	<b>3</b>	<b>3</b>	<b>3</b>	<b>3</b>	<b>3</b>	<b>3</b>	<b>3</b>	<b>3</b>	<b>3</b>	





000241

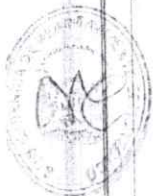
70 MAY 2023

FICHA TÉCNICA DEL INDICADOR

AEI.01.03	Centro de operaciones de emergencia para el monitoreo de peligros, emergencias y desastres del departamento.									
Nombre del indicador:	Número de almacenes adelantados implementados.									
Justificación	La Gestión de Riesgos de Desastres es indispensable para prevenir, reducir y controlar los daños ocasionados por fenómenos naturales y antrópicos.									
Responsable del indicador:	Oficina Regional de Gestión de Riesgos de Desastres.									
Limitación del indicador:	La poca cultura de prevención y el deficiente equipamiento de la población y el alto número de incidencias de fenómenos naturales en el Departamento.									
Método del cálculo:	Sumatoria de almacenes adelantados implementados.									
Parámetro de medición:	Número			Sentido esperado del indicador			Ascendente			
Fuente y bases de datos:	Oficina Regional de Gestión de Riesgos de Desastres									
	Valor de línea base	Valor actual	Logros esperados							
Año	2017	2017	2019	2020	2021	2022	2023	2024	2025	2026
Valor	6	6	7	8	9	10	11	12	13	14

FICHA TÉCNICA DEL INDICADOR

AEI.01.04	Asistencia técnica en respuesta inmediata ante la ocurrencia de un desastre de manera integral a la población del departamento.									
Nombre del indicador:	Porcentaje de población asistida en respuesta inmediata.									
Justificación	La Gestión de Riesgos de Desastres es indispensable para prevenir, reducir y controlar los daños ocasionados por fenómenos naturales y antrópicos.									
Responsable del indicador:	Oficina Regional de Gestión de Riesgos de Desastres.									
Limitación del indicador:	La poca cultura de prevención y el deficiente equipamiento de la población y el alto número de incidencias de fenómenos naturales en el Departamento.									
Método del cálculo:	$(\text{Número de población asistida} / \text{Número total de la población de 15 años a más}) \times 100$									
Parámetro de medición:	Porcentaje			Sentido esperado del indicador			Ascendente			
Fuente y bases de datos:	Oficina Regional de Gestión de Riesgos de Desastres									
	Valor de línea base	Valor actual	Logros esperados							
Año	2017	2017	2019	2020	2021	2022	2023	2024	2025	2026
Valor	18	18	38	40	45	50	55	60	65	70






FICHA TÉCNICA DEL INDICADOR

OEI.02	Promover la igualdad de género y el cierre de las brechas de género en el departamento.									
Nombre del indicador:	Porcentaje de violencia física contra la mujer ejercida alguna vez por parte del esposo o compañero, según ámbito geográfico.									
Justificación	Contribuye al desarrollo de una sociedad más inclusiva y justa con las mismas oportunidades y derechos para todos.									
Responsable del indicador:	Gerencia Regional de desarrollo social.									
Limitación del indicador:	El poco involucramiento de las instituciones públicas para promover en sus herramientas de gestión la igualdad de género y el cierre de brechas de la misma.									
Método del cálculo:	(Número de denuncias de violencia física contra la mujer ejercida alguna vez por parte del esposo o compañero / número de denuncias de violencia física contra la mujer total) x 100.									
Parámetro de medición:	Porcentaje	Sentido esperado del indicador			Descendente					
Fuente y bases de datos:	INEI / Subgerencia de inclusión social									
	Valor de línea base	Valor actual	Logros esperados							
Año	2017	2017	2019	2020	2021	2022	2023	2024	2025	2026
Valor	30.10	30.10	29.10	27.10	25.10	23.10	21.10	19.10	17.10	15.1

FICHA TÉCNICA DEL INDICADOR

AEI.02.01	Sistema de articulación en la atención con calidad y sin discriminación a las personas con discapacidad									
Nombre del indicador:	Número de mujeres y hombres con discapacidad atendidas/os									
Justificación	Es importante conocer la cantidad de personas con discapacidad para una mejor toma de decisión en proyectos sociales en el Departamento de Tumbes									
Responsable del indicador:	Gerencia Regional de Desarrollo Social									
Limitación del indicador:	la deficiente atención a las personas con discapacidad, así mismo el departamento cuenta con una infraestructura urbana poco inclusiva									
Método del cálculo:	Sumatoria de mujeres y hombres con discapacidad atendidas/os									
Parámetro de medición:	Número	Sentido esperado del indicador			Ascendente					
Fuente y bases de datos:	Sub-Gerencia de Inclusión social									
	Valor de línea base	Valor actual	Logros esperados							
Año	2017	2017	2019	2020	2021	2022	2023	2024	2025	2026
Valor	480	480	672	768	864	960	1056	1152	1248	1344





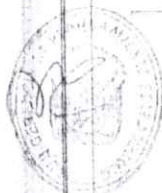


FICHA TÉCNICA DEL INDICADOR

AEI.02.02	Asistencia técnica integral a las asociaciones juveniles para el fortalecimiento del Consejo Regional de Juventudes del departamento.									
Nombre del indicador:	Número de asociaciones juveniles capacitadas.									
Justificación	Fomentar espacios culturales en los jóvenes del departamento de Tumbes contribuye al desarrollo de la población.									
Responsable del indicador:	Gerencia Regional de Desarrollo Social.									
Limitación del indicador:	El poco involucramiento de las diferentes autoridades para fomentar la cultura y/o deporte en los jóvenes del Departamento de Tumbes.									
Método del cálculo:	Sumatoria de asociaciones juveniles capacitadas.									
Parámetro de medición:	Número			Sentido esperado del indicador				Ascendente		
Fuente y bases de datos:	Sub-Gerencia de Juventudes / Sub gerencia de desarrollo social									
	Valor de línea base	Valor actual	Logros esperados							
Año	2017	2017	2019	2020	2021	2022	2023	2024	2025	2026
Valor	12	12	25	38	50	63	77	90	106	122

FICHA TÉCNICA DEL INDICADOR

AEI.02.03	Apoyo social de manera integral a las personas en situación de riesgo y vulnerabilidad.									
Nombre del indicador:	Porcentaje de mujeres y hombres que reciben apoyo social en situación de riesgo.									
Justificación	Es importante la ayudado social y contar con mecanismo eficientes en caso de una emergencia parapoder optimizar el tiempo y los recursos en bien de la población.									
Responsable del indicador:	Gerencia Regional de Desarrollo Social / Subgerencia de Inclusión Social.									
Limitación del indicador:	Ineficiente apoyo de las diferentes instituciones públicas y escasos recursos para la atención inmediata en situación de riesgo.									
Método del cálculo:	(Número de hombres y mujeres que reciben apoyo social en situación de riesgo/ número total de la población del departamento de Tumbes) x 100.									
Parámetro de medición:	Porcentaje			Sentido esperado del indicador				Ascendente		
Fuente y bases de datos:	Subgerencia de inclusión social.									
	Valor de línea base	Valor actual	Logros esperados							
Año	2016	2017	2019	2020	2021	2022	2023	2024	2025	2026
Valor	50	50	60	65	70	75	80	85	90	95




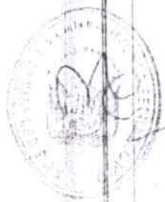


FICHA TÉCNICA DEL INDICADOR

AEI.02.04	Acciones de prevención de la violencia contra la mujer e integrantes del grupo familiar.									
Nombre del indicador:	Número de campañas de prevención contra la violencia hacia las mujeres e integrantes del grupo familiar y erradicación de estereotipos de género.									
Justificación	Contar con una sociedad más justa y sin violencia contribuye al desarrollo de la población en todos los ámbitos.									
Responsable del indicador:	Gerencia regional de desarrollo social / subgerencia de inclusión social.									
Limitación del indicador:	El poco involucramiento de la población respecto a las campañas de prevención contra la violencia hacia las mujeres e integrantes del grupo familiar y erradicación de estereotipos de género.									
Método del cálculo:	Sumatoria de campañas de prevención contra la violencia hacia las mujeres e integrantes del grupo familiar y erradicación de estereotipos de género.									
Parámetro de medición:	Número			Sentido esperado del indicador			Ascendente			
Fuente y bases de datos:	Subgerencia de inclusión social									
	Valor de línea base	Valor actual	Logros esperados							
Año	2017	2017	2019	2020	2021	2022	2023	2024	2025	2026
Valor	10	10	14	16	18	20	22	24	26	28

FICHA TÉCNICA DEL INDICADOR

AEI.02.05	Asistencia técnica para incorporar el enfoque de género como eje transversal en los instrumentos de planificación del gobierno regional									
Nombre del indicador:	Número de asistencias técnicas									
Justificación	Los ejes de la política nacional señalan el enfoque de género dentro de las herramientas de gestión de todos los niveles de gobierno									
Responsable del indicador:	Gerencia regional de desarrollo social / subgerencia de inclusión social									
Limitación del indicador:	La poca implementación de enfoque de género en los instrumentos de gestión.									
Método del cálculo:	Sumatoria de asistencias técnicas									
Parámetro de medición:	Número			Sentido esperado del indicador			Ascendente			
Fuente y bases de datos:	Subgerencia de inclusión social									
	Valor de línea base	Valor actual	Logros esperados							
Año	2017	2017	2019	2020	2021	2022	2023	2024	2025	2026
Valor	5	5	7	8	9	10	11	12	13	14





000241


FICHA TÉCNICA DEL INDICADOR

OEI.03	Garantizar el aprovechamiento sostenible de los recursos naturales en el departamento de Tumbes.									
Nombre del indicador:	Número de hectáreas de áreas naturales protegidas y/o aprovechadas sosteniblemente.									
Justificación	La conservación y/o protección de los recursos naturales es importante para el desarrollo sostenible del departamento manteniendo un uso adecuado del mismo y generando un desarrollo económico para la población.									
Responsable del indicador:	Gerencia Regional de Recursos Naturales y Gestión del Medio Ambiente.									
Limitación del indicador:	Escaso presupuesto para la realización de trabajos y/o proyectos en bien de los recursos naturales así mismo la limitación de la competencia de áreas protegidas por parte del Gobierno Región Tumbes.									
Método del cálculo:	Sumatoria de hectáreas de áreas naturales protegidas y/o aprovechadas sosteniblemente.									
Parámetro de medición:	Número	Sentido esperado del indicador				Constante				
Fuente y bases de datos:	Gerencia Regional de Recursos Naturales y Gestión del Medio Ambiente.									
	Valor de línea base	Valor actual	Logros esperados							
Año	2017	2017	2019	2020	2021	2022	2023	2024	2025	2026
Valor	8794.5	8794.5	8794.5	8794.5	8794.5	8794.5	10,794.50	10,794.50	10,794.50	10,794.50

FICHA TÉCNICA DEL INDICADOR

AEI.03.01	Zonificación para la optimización de los recursos naturales actualizada al servicio del ciudadano.									
Nombre del indicador:	Número de estudios de potencialidades de recursos naturales.									
Justificación	Es importante el adecuado manejo y gestión de los recursos naturales para su conservación y responsable aprovechamiento de la población Tumbesina.									
Responsable del indicador:	Gerencia Regional de Recursos Naturales y Gestión del Medio Ambiente.									
Limitación del indicador:	El limitado presupuesto para extender la capacidad de manejo sostenible de los recursos naturales.									
Método del cálculo:	Sumatoria de estudios de potencialidades de recursos naturales.									
Parámetro de medición:	Número	Sentido esperado del indicador				Ascendente				
Fuente y bases de datos:	Gerencia Regional de Recursos Naturales y Gestión del Medio Ambiente, Dirección Regional de Agricultura y la Sub-Gerencia de Acondicionamiento Territorial.									
	Valor de línea base	Valor actual	Logros esperados							
Año	2017	2017	2019	2020	2021	2022	2023	2024	2025	2026
Valor	0	0	0	1	2	2	2	2	2	2

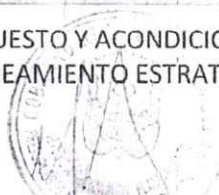
GERENCIA DE PLANEAMIENTO, PRESUPUESTO Y ACONDICIONAMIENTO TERRITORIAL SUB-GERENCIA DE PLANEAMIENTO ESTRATEGICO





FICHA TÉCNICA DEL INDICADOR										
AEI.03.02		Áreas naturales protegidas en el departamento de Tumbes.								
Nombre del indicador:		Número de hectáreas de áreas naturales protegidas y/o aprovechadas sosteniblemente.								
Justificación		Es importante cooperar con las entidades para poder optimizar el trabajo de protección y aprovechamientosostenible de los recursos naturales en bien de la población..								
Responsable del indicador:		Gerencia Regional de Recursos Naturales y Gestión del Medio Ambiente.								
Limitación del indicador:		Limitado apoyo y coordinación con las diferentes entidades que se encargan de proteger y monitorear lasáreas naturales del Departamento de Tumbes como por ejemplo SERNANP.								
Método del cálculo:		Sumatoria de Hectáreas de áreas naturales protegidas y/o aprovechadas sosteniblemente.								
Parámetro de medición:		Número		Sentido esperado del indicador			Constante			
Fuente y bases de datos:		Sub-Gerencia de Recursos Naturales								
	Valor de línea base	Valor actual	Logros esperados							
Año	2017	2017	2019	2020	2021	2022	2023	2024	2025	2026
Valor	8794.5	8794.5	8794.5	8794.5	8794.5	8794.5	8794.5	8794.5	8794.5	8794.5

FICHA TÉCNICA DEL INDICADOR										
AEI.03.03		Control y vigilancia de los recursos naturales de forma integral en beneficio de la población								
Nombre del indicador:		Porcentaje de áreas naturales controladas y vigiladas								
Justificación		El control y vigilancia es importante para poder tener un área conservada y fomentar el uso responsable de los recursos naturales.								
Responsable del indicador:		Gerencia Regional de Recursos Naturales y Gestión del Medio Ambiente								
Limitación del indicador:		Limitación logística y de personal especializado para los trabajos de control y vigilancia de la Gerencia Regional de Recursos Naturales								
Método del cálculo:		$(\text{Número de áreas controladas y vigiladas} / \text{Número total de área}) \times 100$								
Parámetro de medición:		Porcentaje		Sentido esperado del indicador			Ascendente			
Fuente y bases de datos:		Sub-Gerencia de Recursos Naturales								
	Valor de línea base	Valor actual	Logros esperados							
Año	2017	2017	2019	2020	2021	2022	2023	2024	2025	2026
Valor	15	15	20	25	30	35	40	45	50	55




**FICHA TÉCNICA DEL INDICADOR**

AEI.03.04	Monitoreo y evaluación de la calidad ambiental de manera oportuna en beneficio de la población.									
Nombre del indicador:	Porcentaje de implementación y seguimiento del plan anual de evaluación y fiscalización ambiental.									
Justificación	Tener un mejor manejo de las cuencas hídricas, contribuye al desarrollo del departamento.									
Responsable del indicador:	Gerencia Regional de Recursos Naturales y Gestión del Medio Ambiente.									
Limitación del indicador:	Limitación logística y de personal especializado para los trabajos de implementación y seguimiento del plan anual de evaluación y fiscalización ambiental.									
Método del cálculo:	Sumatoria de comités de cuencas hídricas implementadas.									
Parámetro de medición:	Número			Sentido esperado del Indicador			Constante			
Fuente y bases de datos:	Sub-Gerencia de Evaluación y Fiscalización Ambiental									
	Valor de línea base	Valor actual	Logros esperados							
Año	2017	2017	2019	2020	2021	2022	2023	2024	2025	2026
Valor	18	18	18	18	18	18	18	18	18	18

**FICHA TÉCNICA DEL INDICADOR**

AEI.03.05	Cuencas con gestión integral de recursos hídricos fortalecidas e implementadas para la población.									
Nombre del indicador:	Número de cuencas manejadas.									
Justificación	Tener un mejor manejo de los recursos hídricos, contribuye al desarrollo del departamento.									
Responsable del indicador:	Gerencia Regional de Recursos Naturales y Gestión del Medio Ambiente.									
Limitación del indicador:	La falta de articulación entre autoridades e instituciones competentes para poder llevar a cabo una mejor gestión de los recursos hídricos.									
Método del cálculo:	Sumatoria de cuencas manejadas.									
Parámetro de medición:	Número			Sentido esperado del indicador			Ascendente			
Fuente y bases de datos:	Gerencia Regional de Recursos Naturales y Gestión del Medio Ambiente									
	Valor de línea base	Valor actual	Logros esperados							
Año	2017	2017	2019	2020	2021	2022	2023	2024	2025	2026
Valor	1	1	2	2	3	3	3	3	3	3



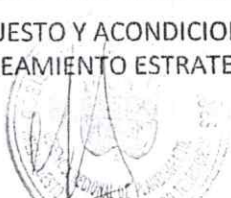


000241

10 MAY 2023

FICHA TÉCNICA DEL INDICADOR											
AEI.03.06		Asistencia técnica en conservación de la biodiversidad y el ambiente fortalecida en el departamento.									
Nombre del indicador:		Número de personas capacitadas en conservación y biodiversidad.									
Justificación		Contar con un manejo adecuado en conservación y biodiversidad en bien del desarrollo de la población.									
Responsable del indicador:		Gerencia Regional de Recursos Naturales y Gestión del Medio Ambiente.									
Limitación del indicador:		Limitación logística y de personal especializado para los trabajos de conservación y biodiversidad.									
Método del cálculo:		Sumatoria de personas capacitadas en conservación y biodiversidad.									
Parámetro de medición:		Número			Sentido esperado del indicador			Ascendente			
Fuente y bases de datos:		Gerencia Regional de Recursos Naturales y Gestión del Medio Ambiente									
	Valor de línea base	Valor actual	Logros esperados								
<b>Año</b>	<b>2017</b>	<b>2017</b>	<b>2019</b>	<b>2020</b>	<b>2021</b>	<b>2022</b>	<b>2023</b>	<b>2024</b>	<b>2025</b>	<b>2026</b>	
<b>Valor</b>	<b>100</b>	<b>100</b>	<b>300</b>	<b>350</b>	<b>400</b>	<b>450</b>	<b>500</b>	<b>550</b>	<b>600</b>	<b>650</b>	

FICHA TÉCNICA DEL INDICADOR											
AEI.03.07		Instrumentos de gestión en materia ambiental actualizados e implementados al servicio del ciudadano.									
Nombre del indicador:		Número de instrumentos de gestión en materia ambiental actualizados e implementados.									
Justificación		Contar con una planificación adecuada optimiza el uso de los recursos.									
Responsable del indicador:		Gerencia Regional de Recursos Naturales y Gestión del Medio Ambiente.									
Limitación del indicador:		Limitación presupuestal para la elaboración de los instrumentos de gestión en materia ambiental actualizados e implementados.									
Método del cálculo:		Sumatoria de instrumentos de gestión en materia ambiental actualizados e implementados.									
Parámetro de medición:		Número			Sentido esperado del indicador			Ascendente			
Fuente y bases de datos:		Sub-Gerencia de Políticas, Normas, Información, Educación e Instrumentos de Gestión Ambiental									
	Valor de línea base	Valor actual	Logros esperados								
<b>Año</b>	<b>2017</b>	<b>2017</b>	<b>2019</b>	<b>2020</b>	<b>2021</b>	<b>2022</b>	<b>2023</b>	<b>2024</b>	<b>2025</b>	<b>2026</b>	
<b>Valor</b>	<b>0</b>	<b>0</b>	<b>3</b>	<b>4</b>	<b>4</b>	<b>4</b>	<b>4</b>	<b>4</b>	<b>4</b>	<b>4</b>	





000241

10 MAY 2023

FICHA TÉCNICA DEL INDICADOR										
AEI.03.08	Sistema de información ambiental regional actualizado e implementado en servicio del ciudadano.									
Nombre del indicador:	Porcentaje de actualización e implementación del sistema de información ambiental regional.									
Justificación	Contar con una plataforma de información actualizada contribuye al mejor asesoramiento y conocimiento de la población interesada en el tema ambiental para una mejor toma de decisiones.									
Responsable del indicador:	Gerencia Regional de Recursos Naturales y Gestión del Medio Ambiente.									
Limitación del indicador:	Carencia de plataformas actualizadas de información, debido al bajo presupuesto asignado o al poco interés de las autoridades a cargo.									
Método del cálculo:	(Número de acciones actualizadas del sistema de información ambiental regional / Número total de acciones del sistema de información ambiental regional) X 100.									
Parámetro de medición:	Porcentaje			Sentido esperado del indicador			Ascendente			
Fuente y bases de datos:	Sub-Gerencia de Políticas, Normas, Información, Educación e Instrumentos de Gestión Ambiental									
	Valor de línea base	Valor actual	Logros esperados							
Año	2017	2017	2019	2020	2021	2022	2023	2024	2025	2026
Valor	10	10	50	75	100	100	100	100	100	100

FICHA TÉCNICA DEL INDICADOR										
AEI.03.09	Servicio de atención de denuncias ambientales de manera oportuna en el departamento.									
Nombre del indicador:	Porcentaje de denuncias ambientales atendidas.									
Justificación	Dar a conocer las irregularidades en la gestión ambiental es importante para un mejor control y fiscalización por parte de las autoridades competentes.									
Responsable del indicador:	Gerencia Regional de Recursos Naturales y Gestión del Medio Ambiente.									
Limitación del indicador:	El poco conocimiento de la población respecto a las denuncias ambientales que ellos pueden realizar, el poco asesoramiento del proceso de gestión ambiental.									
Método del cálculo:	(Número de denuncias ambientales atendidas / Número total de denuncias ambientales) x 100.									
Parámetro de medición:	Porcentaje			Sentido esperado del indicador			Ascendente			
Fuente y bases de datos:	Dirección Regional de energía y Minas, Dirección Regional Agricultura Tumbes, Dirección Regional Comercio Exterior Turismo, Dirección Regional Producción, Dirección Regional salud.									
	Valor de línea base	Valor actual	Logros esperados							
Año	2017	2017	2019	2020	2021	2022	2023	2024	2025	2026
Valor	60	60	80	90	100	100	100	100	100	100




**FICHA TÉCNICA DEL INDICADOR**

OEI.04	Fortalecer los sistemas de seguridad ciudadana en el departamento.									
Nombre del indicador:	Porcentaje de la población de 15 y más años del área urbana, víctima de algún hecho delictivo.									
Justificación	El fortalecimiento de la seguridad ciudadana contribuye al desarrollo económico del departamento generando la inversión privada con más puestos de trabajo.									
Responsable del indicador:	Oficina Regional de Seguridad y Defensa Nacional.									
Limitación del indicador:	La deficiente inversión de las entidades públicas competentes en seguridad ciudadana así mismo la falta de creación de programas culturales y deportivos para jóvenes de bajos recursos económicos orientándolos a las actividades lejos del vandalismo.									
Método del cálculo:	(Número de personas de 15 años a más que han sufrido de un hecho delictivo en el área urbana / Número de personas de 15 años a más del departamento de Tumbes) x 100.									
Parámetro de medición:	Porcentaje	Sentido esperado del indicador				Descendente				
Fuente y bases de datos:	Instituto Nacional de Estadística e Informática									
	Valor de línea base	Valor actual	Logros esperados							
Año	2015	2017	2019	2020	2021	2022	2023	2024	2025	2026
Valor	18.30	18.60	16.60	14.60	12.60	10.60	8.60	6.60	4.60	2.6

**FICHA TÉCNICA DEL INDICADOR**

AEI.04.01	Asistencia técnica en seguridad ciudadana de manera oportuna a organizaciones vecinales.									
Nombre del indicador:	Número de juntas vecinales que han recibido capacitación en seguridad ciudadana.									
Justificación	El fortalecimiento de capacidades a la población en seguridad ciudadana contribuye al desarrollo del Departamento.									
Responsable del indicador:	Oficina Regional de Seguridad y Defensa Nacional.									
Limitación del indicador:	El poco involucramiento de la población acerca de seguridad ciudadana y la falta de articulación con las Municipalidades.									
Método del cálculo:	Sumatoria de juntas vecinales que han recibido capacitación en seguridad ciudadana.									
Parámetro de medición:	Número	Sentido esperado del indicador				Ascendente				
Fuente y bases de datos:	Oficina Regional de Seguridad y Defensa Nacional									
	Valor de línea base	Valor actual	Logros esperados							
Año	2017	2017	2019	2020	2021	2022	2023	2024	2025	2026
Valor	250	250	386	396	406	416	426	436	446	456





**FICHA TÉCNICA DEL INDICADOR**

AEI.04.02	Convenios interinstitucionales en seguridad ciudadana implementado en bien de la población.									
Nombre del indicador:	Número de convenios interinstitucionales ejecutados.									
Justificación	La articulación entre las diferentes instituciones del departamento optimiza la lucha contra la inseguridad ciudadana.									
Responsable del indicador:	Oficina Regional de Seguridad y Defensa Nacional.									
Limitación del indicador:	Carencia de convenios implementados con las Municipalidades en tema de seguridad ciudadana.									
Método del cálculo:	Sumatoria de convenios interinstitucionales ejecutados.									
Parámetro de medición:	Número	Sentido esperado del indicador					Ascendente			
Fuente y bases de datos:	Secretaría general regional									
	Valor de línea base	Valor actual	Logros esperados							
Año	2012	2017	2019	2020	2021	2022	2023	2024	2025	2026
Valor	1	2	3	5	7	9	11	13	15	17

**FICHA TÉCNICA DEL INDICADOR**

OEI.05	Garantizar la calidad de los servicios educativos de los estudiantes del departamento de Tumbes.									
Nombre del indicador:	Porcentaje de niños y niñas de segundo grado de primaria de instituciones educativas públicas, que se encuentran en el nivel satisfactorio en comprensión matemática.									
Justificación	Contribuye a la formación de futuros profesionales que impulsaran el desarrollo de la región.									
Responsable del indicador:	Dirección Regional de Educación.									
Limitación del indicador:	Falta de inversión para la capacitación de los docentes y huelgas que generan atraso en el ciclo escolar.									
Método del cálculo:	(Número de niños y niñas de segundo grado de primaria que se encuentran en el nivel satisfactorio en matemática de instituciones públicas/ número total de niños y niñas de segundo grado de primaria) x 100.									
Parámetro de medición:	Porcentaje	Sentido esperado del indicador					Ascendente			
Fuente y bases de datos:	Resultado de ECE publicados por la UMC RRS N°000329-2018									
	Valor de línea base	Valor actual	Logros esperados							
Año	2016	2017	2019	2020	2021	2022	2023	2024	2025	2026
Valor	21.40	S/D	31.40	36.40	41.40	46.4	51.4	56.4	61.4	66.4





FICHA TÉCNICA DEL INDICADOR										
OEI.05	Garantizar la calidad de los servicios educativos de los estudiantes del departamento de Tumbes.									
Nombre del indicador:	Porcentaje de niños y niñas de segundo grado de primaria de instituciones educativas públicas, que se encuentran en el nivel satisfactorio en comprensión lectora.									
Justificación	Contribuye a la formación de futuros profesionales que impulsaran el desarrollo de la región.									
Responsable del indicador:	Dirección Regional de Educación.									
Limitación del indicador:	Falta de inversión para la capacitación de los docentes y huelgas que generan atraso en el ciclo escolar.									
Método del cálculo:	(Número de niños y niñas de segundo grado de primaria que se encuentran en el nivel satisfactorio en comprensión lectora de instituciones públicas/ Número total de niños y niñas de segundo grado de primaria) x 100									
Parámetro de medición:	Porcentaje	Sentido esperado del indicador				Ascendente				
Fuente y bases de datos:	Resultado de ECE publicados por la UMC RRS N°000329-2018									
	Valor de línea base	Valor actual	Logros esperados							
Año	2016	2017	2019	2020	2021	2022	2023	2024	2025	2026
Valor	33.60	S/D	43.6	49.0	54.6	60.6	67.60	73.60	79.6	85.6

FICHA TÉCNICA DEL INDICADOR										
AEI.05.01	Acompañamiento pedagógico y dotación de recursos educativos de manera oportuna a los estudiantes de educación básica regular de instituciones educativas públicas.									
Nombre del indicador:	Porcentaje de niños y niñas de segundo grado de primaria de instituciones educativas públicas, que se encuentran en el nivel satisfactorio en comprensión matemática.									
Justificación	Contribuye a la formación de futuros profesionales que impulsaran el desarrollo de la región.									
Responsable del indicador:	Dirección Regional de Educación.									
Limitación del indicador:	Falta de inversión para la capacitación de los docentes y huelgas que generan atraso en el ciclo escolar.									
Método del cálculo:	(número de niños y niñas de segundo grado de primaria que se encuentran en el nivel satisfactorio en matemática de instituciones públicas/ número total de niños y niñas de segundo grado de primaria) x 100									
Parámetro de medición:	Porcentaje	Sentido esperado del indicador				Ascendente				
Fuente y bases de datos:	Resultado de ECE publicados por la UMC RRS N°000329-2018									
	Valor de línea base	Valor actual	Logros esperados							
Año	2016	2017	2019	2020	2021	2022	2023	2024	2025	2026
Valor	21.40	S/D	31.40	36.40	41.40	46.4	51.40	56.40	61.40	66





FICHA TÉCNICA DEL INDICADOR										
AEI.05.01	Acompañamiento pedagógico y dotación de recursos educativos de manera oportuna a los estudiantes de educación básica regular de instituciones educativas públicas.									
Nombre del indicador:	Porcentaje de niños y niñas de segundo grado de primaria de instituciones educativas públicas, que se encuentran en el nivel satisfactorio en comprensión lectora.									
Justificación	Contribuye a la formación de futuros profesionales que impulsaran el desarrollo de la región.									
Responsable del indicador:	Dirección Regional de Educación.									
Limitación del indicador:	Falta de inversión para la capacitación de los docentes y huelgas que generan atraso en el ciclo escolar.									
Método del cálculo:	(número de niños y niñas de segundo grado de primaria que se encuentran en el nivel satisfactorio en comprensión lectora de instituciones públicas/ número total de niños y niñas de segundo grado de primaria) x 100									
Parametro de medición:	Porcentaje	Sentido esperado del indicador				Ascendente				
Fuente y bases de datos:	Resultado de ECE publicados por la UMC RRS N°000329-2018									
	Valor de línea base	Valor actual	Logros esperados							
Año	2016	2017	2019	2020	2021	2022	2023	2024	2025	2026
Valor	33.60	S/D	43.6	49.6	54.6	60.6	67.60	76.60	85.60	96

FICHA TÉCNICA DEL INDICADOR										
AEI.05.02	Acceso y servicio en educación básica regular y técnica productiva de manera integral, a las personas con discapacidad.									
Nombre del indicador:	Número de personas con discapacidad severa que acceden a instituciones educativas publicas especializadas en condiciones para su atención.									
Justificación	Es importante tener un sistema educativo inclusivo para contribuir con el desarrollo social del Departamento.									
Responsable del indicador:	Dirección Regional de Educación Tumbes.									
Limitación del indicador:	Falta de instituciones públicas educativas con infraestructura adecuada para personas con discapacidad severa.									
Método del cálculo:	Sumatoria de personas con discapacidad severa que acceden a instituciones educativas publicas especializadas en condiciones para su atención.									
Parámetro de medición:	Número	Sentido esperado del indicador				Ascendente				
Fuente y bases de datos:	SIAGIE - ACTAS DE MATRICULAS									
	Valor de línea base	Valor actual	Logros esperados							
Año	2016	2017	2019	2020	2021	2022	2023	2024	2025	2026
Valor	149	172	195	218	241	264	287	310	333	356




**FICHA TÉCNICA DEL INDICADOR**

AEI.05.03	Condiciones para el cumplimiento de horas lectivas normadas en las instituciones.									
Nombre del indicador:	Porcentaje de II.EE públicas con plana docente completa al inicio del año escolar.									
Justificación	El fortalecimiento a los sistemas educativos contribuye al desarrollo del departamento.									
Responsable del indicador:	Dirección Regional de Educación Tumbes.									
Limitación del indicador:	Falta de capacitación a los docentes de manera periódica para un mejor desempeño profesional.									
Método del cálculo:	(Número de II.EE públicas con plana docente completa al inicio del año escolar / Número total de II.EE públicas en el departamento de Tumbes) X 100									
Parámetro de medición:	Porcentaje	Sentido esperado del indicador				Ascendente				
Fuente y bases de datos:	Dirección de Gestión Pedagógica – DRE Tumbes.									
	Valor de línea base	Valor actual	Logros esperados							
<b>Año</b>	<b>2016</b>	<b>2017</b>	<b>2019</b>	<b>2020</b>	<b>2021</b>	<b>2022</b>	<b>2023</b>	<b>2024</b>	<b>2025</b>	<b>2026</b>
<b>Valor</b>	<b>94.5</b>	<b>99.6</b>	<b>100</b>	<b>100</b>	<b>100</b>	<b>100</b>	<b>100</b>	<b>100</b>	<b>100</b>	<b>100</b>

**FICHA TÉCNICA DEL INDICADOR**

AEI.05.04	Currículo implementado por docentes preparados.									
Nombre del indicador:	Porcentaje de II.EE públicas de primaria que cumplen con las horas reglamentadas.									
Justificación	El fortalecimiento a los sistemas educativos contribuye al desarrollo del departamento.									
Responsable del indicador:	Dirección Regional de Educación Tumbes.									
Limitación del indicador:	Falta de control en el cumplimiento de las horas reglamentadas en las II.EE públicas del departamento de Tumbes.									
Método del cálculo:	(Número de II.EE públicas con plana docente completa al inicio del año escolar / Número total de II.EE públicas en el departamento de Tumbes) X 100									
Parámetro de medición:	Porcentaje	Sentido esperado del indicador				Ascendente				
Fuente y bases de datos:	Dirección de gestión pedagógica- DRE TUMBES									
	Valor de línea base	Valor actual	Logros esperados							
<b>Año</b>	<b>2016</b>	<b>2017</b>	<b>2019</b>	<b>2020</b>	<b>2021</b>	<b>2022</b>	<b>2023</b>	<b>2024</b>	<b>2025</b>	<b>2026</b>
<b>Valor</b>	<b>98</b>	<b>100</b>	<b>100</b>	<b>100</b>	<b>100</b>	<b>100</b>	<b>100</b>	<b>100</b>	<b>100</b>	<b>100</b>



FICHA TÉCNICA DEL INDICADOR										
AEI.05.05	Materiales necesarios para el logro de los estándares de aprendizaje de manera oportuna para estudiantes de educación básica regular.									
Nombre del indicador:	Porcentaje de II.EE. de primaria, cuyas aulas recibieron suficientes cuadernos de trabajo, en buen estado y de manera oportuna.									
Justificación	El fortalecimiento a los sistemas educativos contribuye al desarrollo del departamento.									
Responsable del indicador:	Dirección Regional de Educación Tumbes.									
Limitación del indicador:	Falta de equipamiento para cubrir las necesidades de todas II.EE Públicas en el departamento de Tumbes.									
Método del cálculo:	(Número de II.EE de primaria, cuyas aulas recibieron suficientes cuadernos de trabajo, en buen estado y de manera oportuna / Número total de II.EE públicas en el departamento de Tumbes) X100									
Parámetro de medición:	Porcentaje	Sentido esperado del indicador					Ascendente			
Fuente y bases de datos:	Dirección de gestión pedagógica - DRE TUMBES									
	Valor de línea base	Valor actual	Logros esperados							
Año	2016	2017	2019	2020	2021	2022	2023	2024	2025	2026
Valor	85.9	90	100	100	100	100	100	100	100	100

FICHA TÉCNICA DEL INDICADOR										
AEI.05.06	Instituciones educativas con infraestructura y equipamiento adecuado en el departamento.									
Nombre del indicador:	Porcentaje de II.EE públicas con locales y equipamiento adecuado.									
Justificación	El equipamiento contribuye al desarrollo óptimo del ciclo escolar influyendo en la mejora de los niveles de aprendizaje.									
Responsable del indicador:	Dirección Regional de Educación Tumbes.									
Limitación del indicador:	La II.EE Públicas carece infraestructura y equipamiento adecuado.									
Método del cálculo:	(Número de II.EE públicas con locales y equipamiento adecuado / Número total de II.EE públicas en el departamento de Tumbes) X 100									
Parámetro de medición:	Porcentaje	Sentido esperado del indicador					Ascendente			
Fuente y bases de datos:	ESCALE									
	Valor de línea base	Valor actual	Logros esperados							
Año	2016	2017	2019	2020	2021	2022	2023	2024	2025	2026
Valor	31	36	41	46	51	56	100	100	100	100

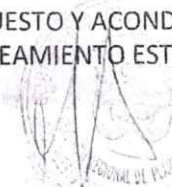



**FICHA TÉCNICA DEL INDICADOR**

AEI.05.07	Calidad del aprendizaje de los estudiantes de II a VII ciclo de educación básica regular.									
Nombre del indicador:	Porcentaje de instituciones educativas públicas de primaria donde todos sus docentes han recibido acompañamiento pedagógico.									
Justificación	El fortalecimiento a los sistemas educativos contribuye al desarrollo del departamento.									
Responsable del indicador:	Dirección Regional de Educación Tumbes.									
Limitación del indicador:	Falta de capacitación a los docentes de manera periódica para un mejor desempeño profesional.									
Método del cálculo:	(Número de instituciones educativas públicas de primaria donde todos sus docentes han recibido acompañamiento pedagógico / Número total de instituciones educativas públicas de primaria del departamento de Tumbes) X 100									
Parámetro de medición:	Porcentaje	Sentido esperado del indicador				Ascendente				
Fuente y bases de datos:	ESCALE - RVM N°195-2017-MINEDU									
	Valor de línea base	Valor actual	Logros esperados							
<b>Año</b>	<b>2016</b>	<b>2017</b>	<b>2019</b>	<b>2020</b>	<b>2021</b>	<b>2022</b>	<b>2023</b>	<b>2024</b>	<b>2025</b>	<b>2026</b>
<b>Valor</b>	<b>79.4</b>	<b>81.7</b>	<b>100</b>	<b>100</b>	<b>100</b>	<b>100</b>	<b>100</b>	<b>100</b>	<b>100</b>	<b>100</b>

**FICHA TÉCNICA DEL INDICADOR**

AEI.05.08	Formación integral en carreras docentes en institutos de educación superior no universitaria.									
Nombre del indicador:	Porcentaje de carreras docentes acreditadas y ofertadas en institutos de educación superior.									
Justificación	El fortalecimiento a los sistemas educativos contribuye al desarrollo del departamento.									
Responsable del indicador:	Dirección Regional de Educación Tumbes.									
Limitación del indicador:	Falta de capacitación a los docentes de manera periódica para un mejor desempeño profesional.									
Método del cálculo:	(Número de carreras docentes acreditadas y ofertadas en institutos de educación superior / Número total de carreras de docentes) X 100									
Parámetro de medición:	Porcentaje	Sentido esperado del indicador				Ascendente				
Fuente y bases de datos:	IESP JOSE ANTONIO ENCINAS - TUMBES									
	Valor de línea base	Valor actual	Logros esperados							
<b>Año</b>	<b>2016</b>	<b>2017</b>	<b>2019</b>	<b>2020</b>	<b>2021</b>	<b>2022</b>	<b>2023</b>	<b>2024</b>	<b>2025</b>	<b>2026</b>
<b>Valor</b>	<b>80</b>	<b>80</b>	<b>100</b>	<b>100</b>	<b>100</b>	<b>100</b>	<b>100</b>	<b>100</b>	<b>100</b>	<b>100</b>




**FICHA TÉCNICA DEL INDICADOR**

OEI.06	Mejorar la calidad integral de los servicios de salud para la población de Tumbes.									
Nombre del indicador:	Porcentaje de población con atención integral de salud, según etapa de vida.									
Justificación	Permite analizar la cantidad de personas beneficiadas por la atención de salud pública, de esta manera generar estrategias para abastecer a la demanda actual.									
Responsable del indicador:	Dirección Regional de Salud.									
Limitación del indicador:	Recurso limitado para abastecer a la demanda existente, infraestructura ineficiente y falta de especialidades médicas.									
Método del cálculo:	(Población con atención integral de salud/población total) x 100									
Parámetro de medición:	Porcentaje	Sentido esperado del indicador				Ascendente				
Fuente y bases de datos:	Sistema de información HIS									
	Valor de línea base	Valor actual	Logros esperados							
<b>Año</b>	<b>2017</b>	<b>2017</b>	<b>2019</b>	<b>2020</b>	<b>2021</b>	<b>2022</b>	<b>2023</b>	<b>2024</b>	<b>2025</b>	<b>2026</b>
<b>Valor</b>	<b>70</b>	<b>70</b>	<b>75</b>	<b>80</b>	<b>85</b>	<b>90</b>	<b>95</b>	<b>100</b>	<b>100</b>	<b>100</b>

**FICHA TÉCNICA DEL INDICADOR**

AEI.06.01	Atención integral para reducir la anemia y desnutrición crónica de niños y niñas menores de cinco años.									
Nombre del indicador:	Porcentaje de niños y niñas menores de 5 años con prevalencia de anemia.									
Justificación	Fortalece los sistemas de salud contribuye al desarrollo integral de la población del departamento de Tumbes.									
Responsable del indicador:	Dirección Regional de Salud.									
Limitación del indicador:	Limitación presupuestal para realizar campañas y charlas sobre anemia hacia la población.									
Método del cálculo:	(Número de niños y niñas menores de 5 años con prevalencia de anemia / Número total de niños y niñas menores de 5 años del departamento de Tumbes) X 100									
Parámetro de medición:	Porcentaje	Sentido esperado del indicador				Descendente				
Fuente y bases de datos:	Encuesta Demográfica y de Salud Familiar – ENDES									
	Valor de línea base	Valor actual	Logros esperados							
<b>Año</b>	<b>2016</b>	<b>2017</b>	<b>2019</b>	<b>2020</b>	<b>2021</b>	<b>2022</b>	<b>2023</b>	<b>2024</b>	<b>2025</b>	<b>2026</b>
<b>Valor</b>	<b>37.8</b>	<b>42.4</b>	<b>31.9</b>	<b>26.6</b>	<b>21.0</b>	<b>21.0</b>	<b>19.05</b>	<b>18.05</b>	<b>17.05</b>	<b>2.5</b>



FICHA TÉCNICA DEL INDICADOR										
AEI.06.01	Atención integral para reducir la anemia y desnutrición crónica de niños y niñas menores de cinco años.									
Nombre del indicador:	Porcentaje de niños y niñas menores de 5 años con desnutrición crónica.									
Justificación	Fortalece los sistemas de salud contribuye al desarrollo integral de la población del departamento de Tumbes.									
Responsable del indicador:	Dirección Regional de Salud.									
Limitación del indicador:	Limitación presupuestal para realizar campañas y charlas sobre desnutrición hacia la población y el poco interés de la población para informarse.									
Método del cálculo:	(Número de niños y niñas menores de 5 años con desnutrición crónica / Número total de niños y niñas menores de 5 años del departamento de Tumbes) X 100									
Parámetro de medición:	Porcentaje	Sentido esperado del indicador				Descendente				
Fuente y bases de datos:	Encuesta Demográfica y de Salud Familiar – ENDES									
	Valor de línea base	Valor actual	Logros esperados							
<b>Año</b>	<b>2017</b>	<b>2017</b>	<b>2019</b>	<b>2020</b>	<b>2021</b>	<b>2022</b>	<b>2023</b>	<b>2024</b>	<b>2025</b>	<b>2026</b>
<b>Valor</b>	<b>7.3</b>	<b>7.3</b>	<b>5.5</b>	<b>4.6</b>	<b>3.4</b>	<b>2.6</b>	<b>1.7</b>	<b>0.8</b>	<b>0.0</b>	<b>0.0</b>

FICHA TÉCNICA DEL INDICADOR										
AEI.06.02	Atención integral en materno neonatal.									
Nombre del indicador:	Porcentaje de madres adolescentes o embarazadas por primera vez.									
Justificación	Capacitar a los adolescentes y jóvenes en educación sexual contribuye al desarrollo integral de la Población.									
Responsable del indicador:	Dirección Regional de Salud.									
Limitación del indicador:	El poco conocimiento de los adolescentes en planificación familiar en el departamento de Tumbes.									
Método del cálculo:	(Número de madres adolescentes o embarazadas por primera vez / Número total de adolescentes del departamento de Tumbes) X 100									
Parámetro de medición:	Porcentaje	Sentido esperado del indicador				Descendente				
Fuente y bases de datos:	SISTEMA DE INFORMACION HIS									
	Valor de línea base	Valor actual	Logros esperados							
<b>Año</b>	<b>2017</b>	<b>2017</b>	<b>2019</b>	<b>2020</b>	<b>2021</b>	<b>2022</b>	<b>2023</b>	<b>2024</b>	<b>2025</b>	<b>2026</b>
<b>Valor</b>	<b>16</b>	<b>16</b>	<b>14</b>	<b>13</b>	<b>12</b>	<b>11</b>	<b>10</b>	<b>9</b>	<b>8</b>	<b>7</b>

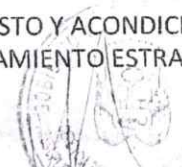






FICHA TÉCNICA DEL INDICADOR											
AEI.06.02		Atención integral en materno neonatal.									
Nombre del indicador:		Tasa de mortalidad materna por mil nacidos vivos.									
Justificación		Fortalece los sistemas de salud contribuye al desarrollo integral de la población del departamento de Tumbes.									
Responsable del indicador:		Dirección Regional de Salud.									
Limitación del indicador:		Limitación presupuestal para contratar personal capacitado y/o infraestructura y equipamiento inadecuado.									
Método del cálculo:		Número de mortalidad materna / total nacidos vivos) x 1000									
Parámetro de medición:		TASA			Sentido esperado del indicador			Descendente			
Fuente y bases de datos:		SISTEMA DE INFORMACION HIS									
	Valor de línea base	Valor actual	Logros esperados								
<b>Año</b>	<b>2017</b>	<b>2017</b>	<b>2019</b>	<b>2020</b>	<b>2021</b>	<b>2022</b>	<b>2023</b>	<b>2024</b>	<b>2025</b>	<b>2026</b>	
<b>Valor</b>	<b>0.49</b>	<b>0.49</b>	<b>0.48</b>	<b>0.47</b>	<b>0.46</b>	<b>0.45</b>	<b>0.44</b>	<b>0.43</b>	<b>0.42</b>	<b>0.41</b>	

FICHA TÉCNICA DEL INDICADOR											
AEI.06.03		Atención en TBC y VIH/Sida de manera integral a la población.									
Nombre del indicador:		Tamizaje de varones y mujeres mayores de 18 años con VIH.									
Justificación		Fortalecer los sistemas de salud contribuye al desarrollo integral de la población del departamento de Tumbes.									
Responsable del indicador:		Dirección Regional de Salud.									
Limitación del indicador:		El poco conocimiento y/o temor de la población acerca de la enfermedad del VIH.									
Método del cálculo:		(Número de varones y mujeres mayores de 18 años que realizaron el tamizaje de VIH / Número total de varones y mujeres de 18 años del departamento de Tumbes) x 100									
Parámetro de medición:		Porcentaje			Sentido esperado del indicador			Ascendente			
Fuente y bases de datos:		NOTI VIH									
	Valor de línea base	Valor actual	Logros esperados								
<b>Año</b>	<b>2017</b>	<b>2017</b>	<b>2019</b>	<b>2020</b>	<b>2021</b>	<b>2022</b>	<b>2023</b>	<b>2024</b>	<b>2025</b>	<b>2026</b>	
<b>Valor</b>	<b>99</b>	<b>99</b>	<b>100</b>	<b>100</b>	<b>100</b>	<b>100</b>	<b>100</b>	<b>100</b>	<b>100</b>	<b>100</b>	

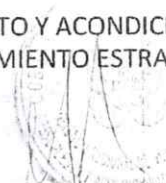



**FICHA TÉCNICA DEL INDICADOR**

AEI.06.03	Atención en TBC y VIH/Sida de manera integral a la población.									
Nombre del indicador:	Tasa de incidencia tuberculosis pulmonar frotis positivo.									
Justificación	Fortalecer los sistemas de salud contribuye al desarrollo integral de la población del departamento de Tumbes.									
Responsable del indicador:	Dirección Regional de Salud.									
Limitación del indicador:	El poco conocimiento de la población respecto a la enfermedad.									
Método del cálculo:	(Número de casos nuevos de tuberculosis pulmonar / Número de personas en riesgo de desarrollar la enfermedad) X 100									
Parámetro de medición:	Porcentaje			Sentido esperado del indicador			Descendente			
Fuente y bases de datos:	SIGTB									
	Valor de línea base	Valor actual	Logros esperados							
Año	2017	2017	2019	2020	2021	2022	2023	2024	2025	2026
Valor	30	30	28	26	24	22	20	18	16	14

**FICHA TÉCNICA DEL INDICADOR**

AEI.06.04	Atención en las enfermedades metaxénicas y zoonóticas de manera preventiva e integral a la población con riesgo.									
Nombre del indicador:	Porcentaje de la población de 14 años más años que conoce cómo se transmite el dengue, reconoce los síntomas y signos y sabe dónde acudir.									
Justificación	Fortalecer los sistemas de salud contribuye al desarrollo integral de la población del departamento de Tumbes.									
Responsable del indicador:	Dirección Regional de Salud.									
Limitación del indicador:	El poco conocimiento de la población respecto a la enfermedad.									
Método del cálculo:	(Número de población de 14 a más años que conoce cómo se transmite el dengue, reconoce los síntomas y signos y sabe dónde acudir / Número total de población de 14 años a más del departamento de tumbes) x 100									
Parámetro de medición:	Porcentaje			Sentido esperado del indicador			Ascendente			
Fuente y bases de datos:	NOTI SP WEB									
	Valor de línea base	Valor actual	Logros esperados							
Año	2017	2017	2019	2020	2021	2022	2023	2024	2025	2026
Valor	90	90	94	96	98	100	100	100	100	100



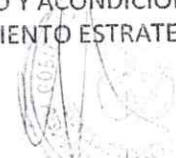


FICHA TÉCNICA DEL INDICADOR

AEI.06.04	Atención en las enfermedades metaxénicas y zoonóticas de manera preventiva e integral a la población con riesgo.									
Nombre del indicador:	Porcentaje de hogares abatizados en el departamento de Tumbes.									
Justificación	Fortalecer los sistemas de salud contribuye al desarrollo integral de la población del departamento de Tumbes.									
Responsable del indicador:	Dirección Regional de Salud.									
Limitación del indicador:	Falta de personal para los trabajos correspondientes en el departamento de Tumbes.									
Método del cálculo:	(Número de hogares abatizados en el departamento de Tumbes / Número total de hogares del departamento de Tumbes) x 100									
Parámetro de medición:	Porcentaje	Sentido esperado del indicador				Ascendente				
Fuente y bases de datos:	DIGESA									
	Valor de línea base	Valor actual	Logros esperados							
Año	2016	2017	2019	2020	2021	2022	2023	2024	2025	2026
Valor	87	100	100	100	100	100	100	100	100	100

FICHA TÉCNICA DEL INDICADOR

AEI.06.05	Atención de riesgos y daños para la salud producidos por enfermedades no transmisibles de manera preventiva en beneficio de la población.									
Nombre del indicador:	Porcentaje de personas (varones y mujeres) de 15 años a más con valoración clínica y tamizaje laboratorio con factores de riesgo.									
Justificación	Fortalecer los sistemas de salud contribuye al desarrollo integral de la población del departamento de Tumbes.									
Responsable del indicador:	Dirección Regional de Salud.									
Limitación del indicador:	Carencia de equipos especializados para un servicio eficiente a la población.									
Método del cálculo:	(Número de personas (varones y mujeres) de 15 años a más con valoración clínica y tamizaje laboratorio con factores de riesgo / Número total de población de 15 años a más del departamento de Tumbes) x 100									
Parámetro de medición:	Porcentaje	Sentido esperado del indicador				Ascendente				
Fuente y bases de datos:	SISTEMA DE INFORMACION HIS									
	Valor de línea base	Valor actual	Logros esperados							
Año	2017	2017	2019	2020	2021	2022	2023	2024	2025	2026
Valor	90	90	95	96	96	96	85	85	85	96




**FICHA TÉCNICA DEL INDICADOR**

AEI.06.06	Atención preventiva y promocional para la disminución de la morbimortalidad por cáncer en la población.									
Nombre del Indicador	Porcentaje de mujeres tamizadas para diagnóstico de cáncer de cuello uterino.									
Justificación	Fortalecer los sistemas de salud contribuye al desarrollo integral de la población del departamento de Tumbes.									
Responsable del indicador:	Dirección Regional de Salud.									
Limitación del indicador:	Carencia de equipos especializados para un servicio eficiente a la población y la poca cultura de prevención de la población del Departamento.									
Método del cálculo:	(Número de mujeres tamizadas para diagnóstico de cáncer de cuello uterino / Número total de la población de mujeres del departamento de Tumbes) x 100									
Parámetro de medición:	Porcentaje	Sentido esperado del indicador				Ascendente				
Fuente y bases de datos:	SIS									
	Valor de línea base	Valor actual	Logros esperados							
<b>Año</b>	<b>2017</b>	<b>2017</b>	<b>2019</b>	<b>2020</b>	<b>2021</b>	<b>2022</b>	<b>2023</b>	<b>2024</b>	<b>2025</b>	<b>2026</b>
<b>Valor</b>	<b>80</b>	<b>80</b>	<b>90</b>	<b>95</b>	<b>97</b>	<b>99</b>	<b>100</b>	<b>100</b>	<b>100</b>	<b>100</b>

**FICHA TÉCNICA DEL INDICADOR**

AEI.06.07	Atención oportuna para la disminución de la mortalidad por emergencias y urgencias médicas.									
Nombre del indicador:	Tasa de mortalidad por causas externas por 100 mil habitantes.									
Justificación	Fortalecer los sistemas de salud contribuye al desarrollo integral de la población del departamento de Tumbes.									
Responsable del indicador:	Dirección Regional de Salud.									
Limitación del indicador:	Carencia de equipos especializados para urgencia y emergencias médicas.									
Método del cálculo:	(Número de defunciones por causas externas / Población del departamento de Tumbes) x 100000									
Parámetro de medición:	TASA	Sentido esperado del indicador				Descendente				
Fuente y bases de datos:	SISTEMA DE INFORMACION HIS									
	Valor de línea base	Valor actual	Logros esperados							
<b>Año</b>	<b>2017</b>	<b>2017</b>	<b>2019</b>	<b>2020</b>	<b>2021</b>	<b>2022</b>	<b>2023</b>	<b>2024</b>	<b>2025</b>	<b>2026</b>
<b>Valor</b>	<b>167.19</b>	<b>167.19</b>	<b>130.5</b>	<b>125</b>	<b>120</b>	<b>155</b>	<b>110</b>	<b>105</b>	<b>100</b>	<b>95</b>






**FICHA TÉCNICA DEL INDICADOR**

AEI.06.08	Atención integral para las personas con discapacidad.									
Nombre del indicador:	Porcentaje de personas con discapacidad con certificado.									
Justificación	Fortalecer los sistemas de salud contribuye al desarrollo integral de la población del departamento de Tumbes.									
Responsable del indicador:	Dirección Regional de Salud.									
Limitación del indicador:	Desconocimiento de las personas con discapacidad respecto al certificado.									
Método del cálculo:	(Número de personas con discapacidad con certificado / Número total de personas con discapacidad) x 100									
Parámetro de medición:	Porcentaje	Sentido esperado del indicador				Ascendente				
Fuente y bases de datos:	SISTEMA DE INFORMACION HIS									
	Valor de línea base	Valor actual	Logros esperados							
Año	2016	2017	2019	2020	2021	2022	2023	2024	2025	2026
Valor	16.5	32.1	64	96	100	100	100	100	100	100



**FICHA TÉCNICA DEL INDICADOR**


AEI.06.09	Atención en salud mental con enfoque comunitario a la población.									
Nombre del indicador:	Porcentaje de personas tamizadas para detección de trastornos mentales y psicosociales.									
Justificación	Fortalecer los sistemas de salud contribuye al desarrollo integral de la población del departamento de Tumbes.									
Responsable del indicador:	Dirección Regional de Salud.									
Limitación del indicador:	Carencia de equipos especializados para un servicio eficiente a la población respecto a enfermedades de trastornos mentales.									
Método del cálculo:	(Número de personas tamizadas para detección de trastornos mentales y psicosociales / Número total de la población del departamento de Tumbes) x 100									
Parámetro de medición:	Porcentaje	Sentido esperado del indicador				Ascendente				
Fuente y bases de datos:	SISTEMA DE INFORMACION HIS									
	Valor de línea base	Valor actual	Logros esperados							
Año	2017	2017	2019	2020	2021	2022	2023	2024	2025	2026
Valor	10	10	13	14	15	16	17	18	19	20





**FICHA TÉCNICA DEL INDICADOR**

AEI.06.10	Atención en salud integral a la población asegurada al SIS.										
Nombre del indicador:	Porcentaje de población afiliada al SIS.										
Justificación	Fortalecer los sistemas de salud contribuye al desarrollo integral de la población del departamento de Tumbes.										
Responsable del indicador:	Dirección Regional de Salud.										
Limitación del indicador:	El desconocimiento de la población respecto a este beneficio del estado y carencia de promoción e información a la población.										
Método del cálculo:	(Número de la población afiliada al SIS / Número total de la población del departamento de Tumbes) x100										
Parámetro de medición:	Porcentaje	Sentido esperado del indicador					Ascendente				
Fuente y bases de datos:	SISTEMA DE INFORMACION FUAS										
	Valor de línea base	Valor actual	Logros esperados								
<b>Año</b>	<b>2017</b>	<b>2017</b>	<b>2019</b>	<b>2020</b>	<b>2021</b>	<b>2022</b>	<b>2023</b>	<b>2024</b>	<b>2025</b>	<b>2026</b>	
<b>Valor</b>	<b>55</b>	<b>55</b>	<b>68</b>	<b>80</b>	<b>90</b>	<b>95</b>	<b>100</b>	<b>100</b>	<b>100</b>	<b>100</b>	



**FICHA TÉCNICA DEL INDICADOR**

OEI.07	Desarrollar los niveles de competitividad de los agentes económicos.										
Nombre del indicador:	Exportaciones FOB registrada por Aduana (miles de US dólares).										
Justificación	Permite analizar el crecimiento económico productivo, para realizar estrategias de fortalecimiento técnico y logístico a los diferentes sectores del departamento.										
Responsable del indicador:	Gerencia Regional de Desarrollo Económico.										
Limitación del indicador:	Deficiente articulación de entidades competentes, falta de capacitación y bajo número de formalización de los diferentes agentes productivos.										
Método del cálculo:	Precio FOB de los productos x la cantidad de productos exportados.										
Parámetro de medición:	US\$	Sentido esperado del indicador					Ascendente				
Fuente y bases de datos:	Instituto Nacional de Informática y Estadística										
	Valor de línea base	Valor actual	Logros esperados								
<b>Año</b>	<b>2017</b>	<b>2017</b>	<b>2019</b>	<b>2020</b>	<b>2021</b>	<b>2022</b>	<b>2023</b>	<b>2024</b>	<b>2025</b>	<b>2026</b>	
<b>Valor</b>	<b>179630.4</b>	<b>179630.4</b>	<b>206574.9</b>	<b>237561.1</b>	<b>273195.3</b>	<b>308829.5</b>	<b>344463.7</b>	<b>380097.9</b>	<b>415732.1</b>	<b>451366.3</b>	





FICHA TÉCNICA DEL INDICADOR										
AEI.07.01	Asistencia técnica integral a los productores agrarios.									
Nombre del indicador:	Número de productores agrarios que reciben asistencia técnica.									
Justificación	Fortalecer los sistemas productivos del departamento contribuye al desarrollo económico de la población.									
Responsable del indicador:	Dirección Regional de Agricultura.									
Limitación del indicador:	El desconocimiento y poco interés de los productores agrarios respecto a la asistencia técnica.									
Método del cálculo:	Sumatoria de productores agrarios que reciben asistencia técnica.									
Parámetro de medición:	Número	Sentido esperado del indicador				Ascendente				
Fuente y bases de datos:	Agencias Agrarias, Dirección de Competitividad Agraria									
	Valor de línea base	Valor actual	Logros esperados							
<b>Año</b>	<b>2017</b>	<b>2017</b>	<b>2019</b>	<b>2020</b>	<b>2021</b>	<b>2022</b>	<b>2023</b>	<b>2024</b>	<b>2025</b>	<b>2026</b>
<b>Valor</b>	<b>2716</b>	<b>2716</b>	<b>3268</b>	<b>3436</b>	<b>3766</b>	<b>3934</b>	<b>4102</b>	<b>4270</b>	<b>4438</b>	<b>4606</b>

FICHA TÉCNICA DEL INDICADOR										
AEI.07.02	Servicio de información agraria actualizada, útil y oportuna a los agentes económicos.									
Nombre del indicador:	Número de agentes económicos atendidos.									
Justificación	Fortalecer los sistemas productivos del departamento contribuye al desarrollo económico de la población.									
Responsable del indicador:	Dirección Regional de Agricultura.									
Limitación del indicador:	No cuentan con herramientas de información adecuadas en el cual el usuario pueda obtener información al instante, como por ejemplo una plataforma digital.									
Método del cálculo:	Sumatoria de agentes económicos atendidos.									
Parámetro de medición:	Número	Sentido esperado del indicador				Ascendente				
Fuente y bases de datos:	Oficina de Estadística Agraria									
	Valor de línea base	Valor actual	Logros esperados							
<b>Año</b>	<b>2016</b>	<b>2017</b>	<b>2019</b>	<b>2020</b>	<b>2021</b>	<b>2022</b>	<b>2023</b>	<b>2024</b>	<b>2025</b>	<b>2026</b>
<b>Valor</b>	<b>500</b>	<b>207</b>	<b>400</b>	<b>500</b>	<b>600</b>	<b>700</b>	<b>800</b>	<b>900</b>	<b>1000</b>	<b>1100</b>





FICHA TÉCNICA DEL INDICADOR										
AEI.07.03	Promoción de las actividades económicas de manera integral en el departamento.									
Nombre del indicador:	Número de eventos promocionales en actividades agrícolas.									
Justificación	Fortalecer los sistemas productivos del departamento contribuye al desarrollo económico de la población..									
Responsable del indicador:	Dirección Regional de Agricultura.									
Limitación del indicador:	Falta de recursos logísticos y coordinaciones con las demás direcciones competentes para la realización de los eventos promocionales.									
Método del cálculo:	Sumatoria de eventos promocionales en actividades agrícolas.									
Parámetro de medición:	Número	Sentido esperado del indicador				Ascendente				
Fuente y bases de datos:	Dirección Regional de Agricultura, Dirección Regional de la producción, Dirección Regional de energía y minas y Dirección Regional de comercio exterior y turismo.									
	Valor de línea base	Valor actual	Logros esperados							
Año	2016	2017	2019	2020	2021	2022	2023	2024	2025	2026
900	1000	1100	37	39	41	43	45	47	49	51

FICHA TÉCNICA DEL INDICADOR										
AEI.07.04	Infraestructura de riego construida, rehabilitada y/o mejorada para productores agrarios.									
Nombre del indicador:	Número de hectáreas atendidas con infraestructura de riego construida o rehabilitada.									
Justificación	Fortalecer los sistemas productivos del departamento contribuye al desarrollo económico de la población.									
Responsable del indicador:	Dirección Regional de Agricultura.									
Limitación del indicador:	Limitada asignación presupuestal para el mejoramiento de la infraestructura de riego para la actividad agraria.									
Método del cálculo:	Sumatoria de hectáreas atendidas con infraestructura de riego construida o rehabilitada.									
Parámetro de medición:	Número	Sentido esperado del indicador				Ascendente				
Fuente y bases de datos:	Agencias Agrarias, Dirección de Competitividad Agraria									
	Valor de línea base	Valor actual	Logros esperados							
Año	2017	2017	2019	2020	2021	2022	2023	2024	2025	2026
Valor	500	500	500	600	700	800	900	1000	1100	1200





000241

10 MAY 2023

FICHA TÉCNICA DEL INDICADOR										
AEI.07.05	Asistencia técnica integral a los agentes mineros energéticos.									
Nombre del indicador:	Número de agentes mineros energéticos asistidos.									
Justificación	Fortalecer los sistemas minera energética contribuye al desarrollo económico de la población Tumbesina.									
Responsable del indicador:	Dirección Regional de Energía y Minas.									
Limitación del indicador:	La existencia de minería ilegal en el departamento.									
Método del cálculo:	Sumatoria de agentes mineros energéticos asistidos.									
Parámetro de medición:	Número	Sentido esperado del indicador				Ascendente				
Fuente y bases de datos:	Dirección Regional de Energía y Minas									
	Valor de línea base	Valor actual	Logros esperados							
<b>Año</b>	<b>2017</b>	<b>2017</b>	<b>2019</b>	<b>2020</b>	<b>2021</b>	<b>2022</b>	<b>2023</b>	<b>2024</b>	<b>2025</b>	<b>2026</b>
<b>Valor</b>	<b>550</b>	<b>550</b>	<b>600</b>	<b>650</b>	<b>700</b>	<b>750</b>	<b>800</b>	<b>850</b>	<b>900</b>	<b>950</b>

FICHA TÉCNICA DEL INDICADOR										
AEI.07.06	Infraestructura energética eficiente para los actores Económicos.									
Nombre del indicador:	Porcentaje de viviendas con acceso a energía eléctrica mediante la red.									
Justificación	Fortalecer los sistemas minera energética contribuye al desarrollo económico de la población Tumbesina.									
Responsable del indicador:	Dirección Regional de Energía y Minas.									
Limitación del indicador:	Falta de recursos logísticos y equipamiento adecuado para llegar a las zonas más alejadas del departamento de Tumbes.									
Método del cálculo:	$(\text{Número viviendas con acceso a energía eléctrica mediante la red} / \text{Número total de viviendas del departamento de Tumbes}) \times 100$									
Parámetro de medición:	Porcentaje	Sentido esperado del indicador				Ascendente				
Fuente y bases de datos:	INEI - CENSOS									
	Valor de línea base	Valor actual	Logros esperados							
<b>Año</b>	<b>2007</b>	<b>2017</b>	<b>2019</b>	<b>2020</b>	<b>2021</b>	<b>2022</b>	<b>2023</b>	<b>2024</b>	<b>2025</b>	<b>2026</b>
<b>Valor</b>	<b>81.12</b>	<b>89.91</b>	<b>90.81</b>	<b>91.72</b>	<b>92.64</b>	<b>92.55</b>	<b>93.46</b>	<b>94.55</b>	<b>95.55</b>	<b>100</b>





**FICHA TÉCNICA DEL INDICADOR**

AEI.07.07	Desarrollo sostenible de la actividad minera en el departamento.									
Nombre del indicador:	Número de pequeños mineros y mineros artesanales formalizados.									
Justificación	Fortalecer los sistemas minera energética contribuye al desarrollo económico de la población Tumbesina.									
Responsable del indicador:	Dirección Regional de Energía y Minas.									
Limitación del indicador:	La existencia de minería ilegal en el departamento.									
Método del cálculo:	Sumatoria de pequeños mineros y mineros artesanales formalizados.									
Parámetro de medición:	Número	Sentido esperado del indicador				Ascendente				
Fuente y bases de datos:	Dirección Regional de Energía y Minas									
	Valor de línea base	Valor actual	Logros esperados							
<b>Año</b>	<b>2017</b>	<b>2017</b>	<b>2019</b>	<b>2020</b>	<b>2021</b>	<b>2022</b>	<b>2023</b>	<b>2024</b>	<b>2025</b>	<b>2026</b>
<b>Valor</b>	<b>1</b>	<b>1</b>	<b>2</b>	<b>5</b>	<b>11</b>	<b>15</b>	<b>15</b>	<b>15</b>	<b>15</b>	<b>15</b>

**FICHA TÉCNICA DEL INDICADOR**

AEI.07.07	Desarrollo sostenible de la actividad minera en el departamento.									
Nombre del indicador:	Número de pequeños mineros y mineros artesanales fiscalizados.									
Justificación	Fortalecer los sistemas minera energética contribuye al desarrollo económico de la población Tumbesina.									
Responsable del indicador:	Dirección Regional de Energía y Minas.									
Limitación del indicador:	La existencia de minería ilegal en el departamento.									
Método del cálculo:	Sumatoria de pequeños mineros y mineros artesanales fiscalizados.									
Parámetro de medición:	Número	Sentido esperado del indicador				Ascendente				
Fuente y bases de datos:	Dirección Regional de Energía y Minas									
	Valor de línea base	Valor actual	Logros esperados							
<b>Año</b>	<b>2017</b>	<b>2017</b>	<b>2019</b>	<b>2020</b>	<b>2021</b>	<b>2022</b>	<b>2023</b>	<b>2024</b>	<b>2025</b>	<b>2026</b>
<b>Valor</b>	<b>27</b>	<b>27</b>	<b>35</b>	<b>40</b>	<b>45</b>	<b>50</b>	<b>55</b>	<b>60</b>	<b>65</b>	<b>70</b>

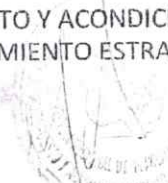




**FICHA TÉCNICA DEL INDICADOR**

AEI.07.08	Asistencia técnica integral en beneficio de los productores artesanales formalizados.									
Nombre del indicador:	Número de productores artesanales asistidos.									
Justificación	Fortalecer los sistemas en bien del turismo e impulsa el desarrollo económico de la población.									
Responsable del indicador:	Dirección Regional de Comercio Exterior y Turismo.									
Limitación del indicador:	Carencia de personal para bastecer la demanda de artesanales del sector turismo y poder brindarle la asistencia técnica adecuada.									
Método del cálculo:	Sumatoria de productores artesanales asistidos									
Parámetro de medición:	Número	Sentido esperado del indicador			Ascendente					
Fuente y bases de datos:	DIRCETUR									
	Valor de línea base	Valor actual	Logros esperados							
<b>Año</b>	<b>2016</b>	<b>2017</b>	<b>2019</b>	<b>2020</b>	<b>2021</b>	<b>2022</b>	<b>2023</b>	<b>2024</b>	<b>2025</b>	<b>2026</b>
<b>Valor</b>	<b>30</b>	<b>50</b>	<b>70</b>	<b>80</b>	<b>90</b>	<b>100</b>	<b>110</b>	<b>120</b>	<b>130</b>	<b>140</b>

**FICHA TÉCNICA DEL INDICADOR**

AEI.07.09	Desarrollo en la competitividad de los productos y destinos turísticos priorizados de manera integral en el departamento									
Nombre del indicador:	Número de proyectos turísticos aprobados en zonas priorizadas									
Justificación	Fortalecer los sistemas en bien del turismo e impulsa el desarrollo económico de la población									
Responsable del indicador:	Dirección Regional de Comercio Exterior y Turismo									
Limitación del indicador:	Limitación presupuestal para llevar a cabo los proyectos turísticos									
Método del cálculo:	Sumatoria de proyectos turísticos aprobados en zonas priorizadas									
Parámetro de medición:	Número	Sentido esperado del indicador			Ascendente					
Fuente y bases de datos:	Dirección de Turismo de la DIRCETUR Tumbes									
	Valor de línea base	Valor actual	Logros esperados							
<b>Año</b>	<b>2017</b>	<b>2017</b>	<b>2019</b>	<b>2020</b>	<b>2021</b>	<b>2022</b>	<b>2023</b>	<b>2024</b>	<b>2025</b>	<b>2026</b>
<b>Valor</b>	<b>0</b>	<b>0</b>	<b>1</b>	<b>2</b>	<b>3</b>	<b>3</b>	<b>3</b>	<b>3</b>	<b>3</b>	<b>3</b>





FICHA TÉCNICA DEL INDICADOR											
AEI.07.09		Desarrollo en la competitividad de los productos y destinos turísticos priorizados de manera integral en el departamento.									
Nombre del indicador:		Número de arribos de visitantes a las zonas turísticas priorizadas.									
Justificación		Fortalecer los sistemas en bien del turismo e impulsa el desarrollo económico de la población.									
Responsable del indicador:		Dirección Regional de Comercio Exterior y Turismo.									
Limitación del indicador:		Falta de mantenimiento e inversión de proyectos en zonas turísticas priorizadas en el departamento de Tumbes.									
Método del cálculo:		Sumatoria de arribos de visitantes a las zonas turísticas priorizadas.									
Parámetro de medición:		Número			Sentido esperado del indicador			Ascendente			
Fuente y bases de datos:		Dirección de Turismo de la DIRCETUR Tumbes									
	Valor de línea base	Valor actual	Logros esperados								
Año	2014	2017	2019	2020	2021	2022	2023	2024	2025	2026	
Valor	327128	353396	363998	374918	386166	397414	397414	397414	397414	397414	



FICHA TÉCNICA DEL INDICADOR											
AEI.07.10		Capacitación en formalización y asistencia técnica integral para la comercialización de los productos hidrobiológicos en beneficio de los agentes de la pesca artesanal.									
Nombre del indicador:		Porcentaje de agentes de la pesca artesanal capacitados que culminaron el proceso de formalización.									
Justificación		Fortalecer los sistemas productivos, MYPES y acuícolas contribuyen al desarrollo económico del Departamento.									
Responsable del indicador:		Dirección regional de la producción.									
Limitación del indicador:		La informalidad de los agentes de pesca y el poco interés para asesorarse por las autoridades Competentes.									
Método del cálculo:		(Número de agentes de la pesca artesanal capacitados que culminaron el proceso de formalización / número total de agentes de pesca capacitados) x 100									
Parámetro de medición:		Porcentaje			Sentido esperado del indicador			Ascendente			
Fuente y bases de datos:		Dirección regional de la producción									
	Valor de línea base	Valor actual	Logros esperados								
Año	2016	2017	2019	2020	2021	2022	2023	2024	2025	2026	
Valor	34	41	49	57	64	71	78	85	92	100	





CUU241

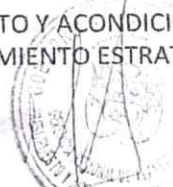
10 MAY 2023

**FICHA TÉCNICA DEL INDICADOR**

AEI.07.11	Supervisión, control, vigilancia y fiscalización integral y efectiva a las actividades pesqueras y acuícolas.									
Nombre del indicador:	Número de actividades pesqueras y acuícolas sujetas a supervisión, control, vigilancia y fiscalización integral y efectiva.									
Justificación	Fortalecer los sistemas productivos, MYPES y acuícolas contribuyen al desarrollo económico del Departamento.									
Responsable del indicador:	Dirección regional de la producción.									
Limitación del indicador:	Carencia de recursos presupuestales para llevar a cabo todas actividades del sector producción.									
Método del cálculo:	Sumatoria de actividades pesqueras y acuícolas sujetas a supervisión, control, vigilancia y fiscalización integral y efectiva.									
Parámetro de medición:	Número	Sentido esperado del indicador				Ascendente				
Fuente y bases de datos:	Dirección regional de la producción									
	Valor de línea base	Valor actual	Logros esperados							
<b>Año</b>	<b>2016</b>	<b>2017</b>	<b>2019</b>	<b>2020</b>	<b>2021</b>	<b>2022</b>	<b>2023</b>	<b>2024</b>	<b>2025</b>	<b>2026</b>
<b>Valor</b>	<b>2</b>	<b>3</b>	<b>3</b>	<b>3</b>	<b>3</b>	<b>3</b>	<b>3</b>	<b>3</b>	<b>3</b>	<b>3</b>

**FICHA TÉCNICA DEL INDICADOR**

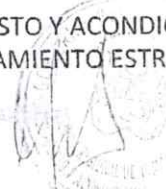

AEI.07.12	Asociatividad integral de los agentes de pesca, acuicultura y MYPES.									
Nombre del indicador:	Número de asociaciones formales y registradas de las MYPES.									
Justificación	Fortalecer los sistemas productivos, MYPES y acuícolas contribuyen al desarrollo económico del Departamento.									
Responsable del indicador:	Dirección regional de la producción									
Limitación del indicador:	Poco interés en la creación de asociaciones por parte de los productores así mismo falta de apoyo logístico en la dirección para cumplir con sus actividades.									
Método del cálculo:	Sumatoria de asociaciones formales y registradas de las MYPES.									
Parámetro de medición:	Número	Sentido esperado del indicador				Ascendente				
Fuente y bases de datos:	Dirección regional de la producción									
	Valor de línea base	Valor actual	Logros esperados							
<b>Año</b>	<b>2016</b>	<b>2017</b>	<b>2019</b>	<b>2020</b>	<b>2021</b>	<b>2022</b>	<b>2023</b>	<b>2024</b>	<b>2025</b>	<b>2026</b>
<b>Valor</b>	<b>3</b>	<b>4</b>	<b>10</b>	<b>15</b>	<b>15</b>	<b>15</b>	<b>15</b>	<b>15</b>	<b>15</b>	<b>15</b>





FICHA TÉCNICA DEL INDICADOR										
AEI.07.13	Formalización del empleo digno y productivo con igualdad de oportunidades para todos.									
Nombre del indicador:	Porcentaje de la población económicamente activa ocupada con empleo formal.									
Justificación	La generación de empleo impulsa el desarrollo económico e integral de la población.									
Responsable del indicador:	Dirección Regional Sectorial de Trabajo y Promoción del Empleo.									
Limitación del indicador:	Escasa fuente de trabajo por instituciones públicas y/o privadas e informalidad laboral.									
Método del cálculo:	(Número de población económicamente activa ocupada con empleo formal / Número total de población en edad de trabajar del departamento de Tumbes) x 100									
Parámetro de medición:	Porcentaje	Sentido esperado del indicador				Constante				
Fuente y bases de datos:	Instituto Nacional de Estadística e Informática									
	Valor de línea base	Valor actual	Logros esperados							
<b>Año</b>	<b>2016</b>	<b>2017</b>	<b>2019</b>	<b>2020</b>	<b>2021</b>	<b>2022</b>	<b>2023</b>	<b>2024</b>	<b>2025</b>	<b>2026</b>
<b>Valor</b>	<b>19.1</b>	<b>18.3</b>	<b>19.2</b>	<b>21.5</b>	<b>23.5</b>	<b>25.5</b>	<b>27.50</b>	<b>29.50</b>	<b>31.50</b>	<b>33.5</b>

FICHA TÉCNICA DEL INDICADOR										
OEI.08	Mejorar los servicios de transporte multimodal en el departamento.									
Nombre del indicador:	Número de kilómetros de red vial asfaltada.									
Justificación	Fortalecer los sistemas viales del departamento impulsa la conectividad de la población favoreciendo al desarrollo económico.									
Responsable del indicador:	Dirección Regional de Transportes y Comunicaciones.									
Limitación del indicador:	Falta de mantenimiento periódico a la red vial asfaltada provocando su deterioro y por consecuente perjudicando el sistema de articulación de los agentes económicos y de la población en general.									
Método del cálculo:	Sumatoria de kilómetros de red vial asfaltada.									
Parámetro de medición:	Kilómetros	Sentido esperado del indicador				Ascendente				
Fuente y bases de datos:	Dirección Regional de Transportes y Comunicaciones									
	Valor de línea base	Valor actual	Logros esperados							
<b>Año</b>	<b>2017</b>	<b>2017</b>	<b>2019</b>	<b>2020</b>	<b>2021</b>	<b>2022</b>	<b>2023</b>	<b>2024</b>	<b>2025</b>	<b>2026</b>
<b>Valor</b>	<b>109.44</b>	<b>109.44</b>	<b>112.44</b>	<b>115.44</b>	<b>118.44</b>	<b>121.44</b>	<b>124.44</b>	<b>127.44</b>	<b>130.44</b>	<b>133.44</b>





FICHA TÉCNICA DEL INDICADOR										
AEI.08.01	Acceso a la red vial asfaltada y a los sistemas de transportes con una adecuada articulación en beneficio de agentes económicos.									
Nombre del indicador:	Número de kilómetros de red vial asfaltada.									
Justificación	Fortalecer los sistemas viales del departamento impulsa la conectividad de la población favoreciendo al desarrollo económico.									
Responsable del indicador:	Dirección Regional de Transportes y Comunicaciones.									
Limitación del indicador:	Falta de mantenimiento periódico a la red vial asfaltada provocando su deterioro y por consiguiente perjudicando el sistema de articulación de los agentes económicos y de la población en general.									
Método del cálculo:	Sumatoria de kilómetros de red vial asfaltada									
Parámetro de medición:	Kilómetros	Sentido esperado del indicador		Ascendente						
Fuente y bases de datos:	Dirección Regional de Transportes y Comunicaciones									
	Valor de línea base	Valor actual	Logros esperados							
<b>Año</b>	<b>2017</b>	<b>2017</b>	<b>2019</b>	<b>2020</b>	<b>2021</b>	<b>2022</b>	<b>2023</b>	<b>2024</b>	<b>2025</b>	<b>2026</b>
<b>Valor</b>	<b>109.44</b>	<b>109.44</b>	<b>112.44</b>	<b>115.44</b>	<b>118.44</b>	<b>121.44</b>	<b>124.44</b>	<b>127.44</b>	<b>130.44</b>	<b>133.44</b>

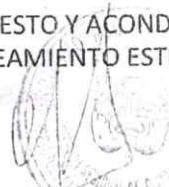
FICHA TÉCNICA DEL INDICADOR										
AEI.08.02	Acceso a los servicios de telecomunicaciones con amplia cobertura en la zona rural.									
Nombre del indicador:	Número de antenas retransmisoras con mantenimiento.									
Justificación	La conectividad digital permite articular las diferentes zonas del departamento impulsado el desarrollo integral de la población.									
Responsable del indicador:	Dirección Regional de Transportes y Comunicaciones.									
Limitación del indicador:	Equipamiento en estado de renovación para poder brindar el mantenimiento adecuado, falta de personal técnico.									
Método del cálculo:	Sumatoria de antenas retransmisoras con mantenimiento.									
Parámetro de medición:	Número	Sentido esperado del indicador		Ascendente						
Fuente y bases de datos:	Dirección Regional de Transportes y Comunicaciones									
	Valor de línea base	Valor actual	Logros esperados							
<b>Año</b>	<b>2016</b>	<b>2017</b>	<b>2019</b>	<b>2020</b>	<b>2021</b>	<b>2022</b>	<b>2023</b>	<b>2024</b>	<b>2025</b>	<b>2026</b>
<b>Valor</b>	<b>16</b>	<b>13</b>	<b>16</b>	<b>16</b>	<b>16</b>	<b>16</b>	<b>16</b>	<b>16</b>	<b>16</b>	<b>16</b>


**FICHA TÉCNICA DEL INDICADOR**

AEI.08.03	Apoyo integral a la reducción del costo, tiempo e inseguridad vial en el sistema de transporte.									
Nombre del indicador:	Promedio de tiempo de traslado de vehículos motorizados a la capital del distrito (km/h).									
Justificación	La conectividad vial es importante para el desarrollo económico de la población.									
Responsable del indicador:	Dirección Regional de Transportes y Comunicaciones.									
Limitación del indicador:	Carreteras en mal estado dificultando el traslado de la población de los distritos a la capital.									
Método del cálculo:	Distancia en kilómetros de un distrito a la capital / el tiempo promedio de traslado.									
Parámetro de medición:	(km/h)	Sentido esperado del indicador				Constante				
Fuente y bases de datos:	Dirección Regional de Transportes y Comunicaciones.									
	Valor de línea base	Valor actual	Logros esperados							
<b>Año</b>	<b>2017</b>	<b>2017</b>	<b>2019</b>	<b>2020</b>	<b>2021</b>	<b>2022</b>	<b>2023</b>	<b>2024</b>	<b>2025</b>	<b>2026</b>
<b>Valor</b>	<b>27.5/47.5</b>	<b>27.5/47.5</b>	<b>27.5/45.5</b>	<b>27.5/45.5</b>	<b>27.5/35.5</b>	<b>27.5/35.5</b>	<b>27.5/35.5</b>	<b>27.5/35.5</b>	<b>27.5/35.5</b>	<b>27.5/35.5</b>

**FICHA TÉCNICA DEL INDICADOR**

AE.08.04	Fiscalización a los servicios de transportes terrestres y complementarios de manera periódica en el departamento.									
Nombre del indicador:	Número de operativos del servicio de transporte de personas.									
Justificación	La circulación de regulada del servicio de transporte público contribuye a una circulación vehicular responsable.									
Responsable del indicador:	Dirección Regional de Transportes y Comunicaciones.									
Limitación del indicador:	Vehículos de transporte de personas circulan teniendo infracciones graves, carencia de sanciones drásticas a los infractores.									
Método del cálculo:	Sumatoria de operativos del servicio de transporte de personas.									
Parámetro de medición:	Número	Sentido esperado del indicador				Constante				
Fuente y bases de datos:	Dirección Regional de Transportes y Comunicaciones.									
	Valor de línea base	Valor actual	Logros esperados							
<b>Año</b>	<b>2014</b>	<b>2017</b>	<b>2019</b>	<b>2020</b>	<b>2021</b>	<b>2022</b>	<b>2023</b>	<b>2024</b>	<b>2025</b>	<b>2026</b>
<b>Valor</b>	<b>100</b>	<b>90</b>	<b>90</b>	<b>90</b>	<b>90</b>	<b>90</b>	<b>90</b>	<b>90</b>	<b>90</b>	<b>90</b>





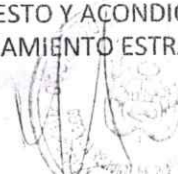


10 MAY 2023

000241

FICHA TÉCNICA DEL INDICADOR										
OEI.09	Ampliar la cobertura de los servicios básicos de la población del departamento.									
Nombre del indicador:	Porcentaje de hogares con acceso a servicios de saneamiento básico.									
Justificación	Permite analizar la accesibilidad a los servicios básicos del departamento de Tumbes el cual mejora la calidad de vida y permite un desarrollo integral de la población.									
Responsable del indicador:	Dirección Regional de Vivienda Construcción y Saneamiento.									
Limitación del indicador:	La ineficiente gestión de la concesionaria de agua y alcantarillado del departamento, falta de proyectos de agua y saneamiento para los centros poblados más alejados.									
Método del cálculo:	(Número de hogares que cuentan con servicios de saneamiento básico/ Total de hogares del departamento) x 100									
Parámetro de medición:	Porcentaje	Sentido esperado del indicador				Ascendente				
Fuente y bases de datos:	MVCS - ONGEI, PNS, ETT									
	Valor de línea base	Valor actual	Logros esperados							
Año	2017	2017	2019	2020	2021	2022	2023	2024	2025	2026
Valor	72.5	72.5	83.2	91.4	99.8	100	100	100	100	100

FICHA TÉCNICA DEL INDICADOR										
AEI.09.01	Asistencia técnica y vigilancia focalizada integral en agua y saneamiento a gobiernos locales y juntas administradoras de agua y saneamiento									
Nombre del indicador:	Número de personas capacitadas de GL y JASS en agua y saneamiento									
Justificación	Brindar un servicio de buena calidad en agua y saneamiento contribuye al desarrollo integral de la población									
Responsable del indicador:	Dirección Regional de Vivienda Construcción y Saneamiento									
Limitación del indicador:	Servicio de agua y saneamiento deficiente por parte de la concesionaria, ocasionando daños a la salud integral de la población									
Método del cálculo:	Sumatoria de personas capacitadas de GL y JASS en agua y saneamiento									
Parámetro de medición:	Número	Sentido esperado del indicador				Ascendente				
Fuente y bases de datos:	Dirección Regional de Vivienda Construcción y Saneamiento									
	Valor de línea base	Valor actual	Logros esperados							
Año	2017	2017	2019	2020	2021	2022	2023	2024	2025	2026
Valor	70	70	90	125	180	200	200	200	200	200





**FICHA TÉCNICA DEL INDICADOR**

AEI.09.02	Promoción de agua segura con acceso permanente a los hogares.									
Nombre del indicador:	Porcentaje de hogares de la zona rural con agua permanente.									
Justificación	Brindar un servicio buena calidad en agua y saneamiento contribuye al desarrollo integral de lapoblación.									
Responsable del indicador:	Dirección Regional de Vivienda Construcción y Saneamiento.									
Limitación del indicador:	Falta de equipamiento adecuado por parte de la entidad responsable para brindar cobertura de las zonas rurales del departamento.									
Método del cálculo:	(número de hogares de la zona rural con agua permanente / número total de hogares de la zonarural del departamento de tumbes) x 100									
Parámetro de medición:	Porcentaje	Sentido esperado del indicador				Ascendente				
Fuente y bases de datos:	MVCS - ONGEI, PNS, ETT									
	Valor de línea base	Valor actual	Logros esperados							
<b>Año</b>	<b>2017</b>	<b>2017</b>	<b>2019</b>	<b>2020</b>	<b>2021</b>	<b>2022</b>	<b>2023</b>	<b>2024</b>	<b>2025</b>	<b>2026</b>
<b>Valor</b>	<b>78.6</b>	<b>78.6</b>	<b>81.5</b>	<b>83</b>	<b>85</b>	<b>87</b>	<b>89</b>	<b>91</b>	<b>93</b>	<b>95</b>

**FICHA TÉCNICA DEL INDICADOR**

OEI.10	Modernizar la gestión institucional.									
Nombre del indicador:	Número de planes de mejora por órgano estructural.									
Justificación	Permitirá la eficiencia de cada órgano, teniendo de manera ordenada y planificada las metaspropuestas de mejora									
Responsable del indicador:	Subgerencia de Desarrollo Institucional.									
Limitación del indicador:	Falta de involucramiento y/o capacitación al personal para elaborar e implementar los planes de mejora.									
Método del cálculo:	Sumatoria de planes de mejora por órgano estructural.									
Parámetro de medición:	Número	Sentido esperado del indicador				Ascendente				
Fuente y bases de datos:	Subgerencia de desarrollo institucional									
	Valor de línea base	Valor actual	Logros esperados							
<b>Año</b>	<b>2017</b>	<b>2017</b>	<b>2019</b>	<b>2020</b>	<b>2021</b>	<b>2022</b>	<b>2023</b>	<b>2024</b>	<b>2025</b>	<b>2026</b>
<b>Valor</b>	<b>0</b>	<b>0</b>	<b>2</b>	<b>3</b>	<b>3</b>	<b>3</b>	<b>3</b>	<b>3</b>	<b>3</b>	<b>3</b>




**FICHA TÉCNICA DEL INDICADOR**

AEI.10.01	Sistema de gestión institucional con enfoque de procesos en el gobierno regional.									
Nombre del indicador:	Porcentaje de áreas orgánicas implementadas con enfoque de procesos en el gobierno regional.									
Justificación	Desarrollar e implementar los procesos de gestión contribuyen obtener una óptima gobernabilidad y gobernanza en beneficio del ciudadano.									
Responsable del indicador:	Sub-Gerencia de Desarrollo Institucional.									
Limitación del indicador:	No se encuentra implementado, falta de participación y coordinación con los trabajadores del Gobierno Regional.									
Método del cálculo:	(Número de áreas orgánicas implementadas con enfoque de procesos en el gobierno regional / Número total de áreas orgánicas del Gobierno Regional de Tumbes) x 100									
Parámetro de medición:	Porcentaje			Sentido esperado del indicador			Ascendente			
Fuente y bases de datos:	Sub-Gerencia de Desarrollo Institucional									
	Valor de línea base	Valor actual	Logros esperados							
<b>Año</b>	<b>2017</b>	<b>2017</b>	<b>2019</b>	<b>2020</b>	<b>2021</b>	<b>2022</b>	<b>2023</b>	<b>2024</b>	<b>2025</b>	<b>2026</b>
<b>Valor</b>	<b>S/D</b>	<b>S/D</b>	<b>30</b>	<b>60</b>	<b>100</b>	<b>100</b>	<b>100</b>	<b>100</b>	<b>100</b>	<b>100</b>

**FICHA TÉCNICA DEL INDICADOR**

AEI.10.02	Procesos y procedimientos administrativos simplificados en el Gobierno Regional.									
Nombre del indicador:	Porcentaje de procedimientos simplificados en el gobierno regional.									
Justificación	Desarrollar e implementar los procesos de gestión contribuyen obtener una óptima gobernabilidad y gobernanza en beneficio del ciudadano.									
Responsable del indicador:	Sub-Gerencia de Desarrollo Institucional									
Limitación del indicador:	Limitación en los procesos por falta de coordinaciones con las áreas encargadas en la implementación y ejecución de los trabajadores asignados									
Método del cálculo:	(número de procedimientos simplificados en el gobierno regional / número total de procedimientos en el gobierno regional) x 100									
Parámetro de medición:	Porcentaje			Sentido esperado del indicador			Ascendente			
Fuente y bases de datos:	Sub-Gerencia de Desarrollo Institucional									
	Valor de línea base	Valor actual	Logros esperados							
<b>Año</b>	<b>2016</b>	<b>2017</b>	<b>2019</b>	<b>2020</b>	<b>2021</b>	<b>2022</b>	<b>2023</b>	<b>2024</b>	<b>2025</b>	<b>2026</b>
<b>Valor</b>	<b>10</b>	<b>20</b>	<b>30</b>	<b>30</b>	<b>100</b>	<b>100</b>	<b>100</b>	<b>100</b>	<b>100</b>	<b>100</b>





**FICHA TÉCNICA DEL INDICADOR**

AEI.10.03	Instrumentos normativos y de Gestión actualizados en beneficio de la Administración Regional.									
Nombre del indicador:	Porcentaje de instructivos normativos y de gestión actualizados en el gobierno regional.									
Justificación	Desarrollar e implementar los procesos de gestión contribuyen obtener una óptima gobernabilidad y gobernanza en beneficio del ciudadano.									
Responsable del indicador:	Sub-Gerencia de Desarrollo Institucional.									
Limitación del indicador:	Limitación en los procesos por falta de coordinaciones con las áreas encargadas en la actualización de los instructivos normativos y de gestión.									
Método del cálculo:	(número de instructivos normativos y de gestión actualizados / número total de instructivos normativos y de gestión en el gobierno regional) x 100									
Parámetro de medición:	Porcentaje	Sentido esperado del indicador				Ascendente				
Fuente y bases de datos:	Sub-Gerencia de Desarrollo Institucional									
	Valor de línea base	Valor actual	Logros esperados							
<b>Año</b>	<b>2017</b>	<b>2017</b>	<b>2019</b>	<b>2020</b>	<b>2021</b>	<b>2022</b>	<b>2023</b>	<b>2024</b>	<b>2025</b>	<b>2026</b>
<b>Valor</b>	<b>42</b>	<b>42</b>	<b>55</b>	<b>75</b>	<b>100</b>	<b>100</b>	<b>100</b>	<b>100</b>	<b>100</b>	<b>100</b>

**FICHA TÉCNICA DEL INDICADOR**

AEI.10.04	Herramientas de gestión de manera integral en materia de anticorrupción del Gobierno Regional									
Nombre del indicador:	Número de normas y directivas en materia de anticorrupción implementadas y actualizada									
Justificación	Desarrollar una gestión transparente contribuye al desarrollo de todos los ámbitos a la población									
Responsable del indicador:	Gerencia Regional General									
Limitación del indicador:	Funcionarios que puedan infringir las leyes generando actos de corrupción.									
Método del cálculo:	Sumatoria de normas y directivas en materia de anticorrupción implementadas y actualizada									
Parámetro de medición:	Número	Sentido esperado del indicador				Ascendente				
Fuente y bases de datos:	Sub-Gerencia de Planeamiento Estratégico									
	Valor de línea base	Valor actual	Logros esperados							
<b>Año</b>	<b>2017</b>	<b>2017</b>	<b>2019</b>	<b>2020</b>	<b>2021</b>	<b>2022</b>	<b>2023</b>	<b>2024</b>	<b>2025</b>	<b>2026</b>
<b>Valor</b>	<b>2</b>	<b>3</b>	<b>3</b>	<b>4</b>	<b>4</b>	<b>4</b>	<b>4</b>	<b>4</b>	<b>4</b>	<b>4</b>





**FICHA TÉCNICA DEL INDICADOR**

AEI.10.05	Capacidades fortalecidas del personal en el gobierno regional.									
Nombre del indicador:	Porcentaje de personal capacitado del gobierno regional.									
Justificación	Desarrollar e implementar los procesos de gestión contribuyen obtener una óptima gobernabilidad y gobernanza en beneficio del ciudadano.									
Responsable del indicador:	Oficina de bienestar social.									
Limitación del indicador:	No se encuentra implementado, falta de participación y coordinación con los trabajadores del Gobierno Regional.									
Método del cálculo:	(Número de personal capacitado del gobierno regional / Número total del personal del gobierno regional) x 100									
Parámetro de medición:	Porcentaje	Sentido esperado del indicador				Ascendente				
Fuente y bases de datos:	Subgerencia de desarrollo institucional									
	Valor de línea base	Valor actual	Logros esperados							
Año	2017	2017	2019	2020	2021	2022	2023	2024	2025	2026
Valor	20	20	25	30	35	40	45	50	55	60

**FICHA TÉCNICA DEL INDICADOR**

AEI.10.06	Espacios y mecanismo de participación ciudadana fortalecidos en gobierno regional.									
Nombre del indicador:	Número de reuniones realizadas con participación del ciudadano en el gobierno regional.									
Justificación	Desarrollar e implementar los procesos de gestión contribuyen obtener una óptima gobernabilidad y gobernanza en beneficio del ciudadano.									
Responsable del indicador:	Subgerencia de Planeamiento estratégico.									
Limitación del indicador:	No se encuentra implementado, falta de participación y coordinación con los trabajadores del Gobierno Regional.									
Método del cálculo:	Número de reuniones realizadas con participación del ciudadano en el gobierno regional									
Parámetro de medición:	Porcentaje	Sentido esperado del indicador				Ascendente				
Fuente y bases de datos:	Subgerencia de desarrollo institucional									
	Valor de línea base	Valor actual	Logros esperados							
Año	2015	2017	2019	2020	2021	2022	2023	2024	2025	2026
Valor	1	1	2	2	3	3	3	3	3	3





000241

10 MAY 2023

FICHA TÉCNICA DEL INDICADOR											
AEI.10.07		Gestión de las inversiones privadas que garantice la mejora de los servicios de manera eficiente del gobierno regional.									
Nombre del indicador:		Número de proyectos de inversión bajo la modalidad de asociación de público privada.									
Justificación		Desarrollar e implementar los procesos de gestión contribuyen obtener una óptima gobernabilidad y gobernanza en beneficio del ciudadano.									
Responsable del indicador:		Oficina de cooperación técnica internacional.									
Limitación del indicador:		No se encuentra implementado, falta de participación y coordinación con los trabajadores del Gobierno Regional.									
Método del cálculo:		Sumatoria de proyectos de inversión bajo la modalidad de asociación de público privada									
Parámetro de medición:		Número			Sentido esperado del indicador			Ascendente			
Fuente y bases de datos:		Subgerencia de planeamiento estratégico									
	Valor de línea base	Valor actual	Logros esperados								
<b>Año</b>	<b>2017</b>	<b>2017</b>	<b>2019</b>	<b>2020</b>	<b>2021</b>	<b>2022</b>	<b>2023</b>	<b>2024</b>	<b>2025</b>	<b>2026</b>	
<b>Valor</b>	<b>3</b>	<b>3</b>	<b>3</b>	<b>3</b>	<b>4</b>	<b>4</b>	<b>4</b>	<b>4</b>	<b>4</b>	<b>4</b>	

